



MIÉRCOLES 15 DE NOVIEMBRE DE 2023
AÑO CX - TOMO DCCVII - N° 217
CÓRDOBA, (R.A.)

<http://boletinoficial.cba.gov.ar>
Email: boe@cba.gov.ar

4^a

SECCION

CONCESIONES, LICITACIONES,
SERVICIOS PÚBLICOS Y
CONTRATACIONES EN GENERAL

LICITACIONES

MINISTERIO DE OBRAS PÚBLICAS DIRECCIÓN DE VIALIDAD

LICITACIÓN PÚBLICA CON SOPORTE DIGITAL. Expte. N° 0045-025593/2023 OBJETO: "PAVIMENTACIÓN RUTA PROVINCIAL N° 28 y RUTA PROVINCIAL E-51 - TRAMO: LOS TUNELES – CHANCANI - DEPARTAMENTO: POCHO". 1.- De acuerdo a lo establecido mediante Resolución Digital N° 2023/000-00000519 de la Dirección de Vialidad, se llama a Licitación Pública para la contratación de la Obra: "PAVIMENTACIÓN RUTA PROVINCIAL N° 28 y RUTA PROVINCIAL E-51 - TRAMO: LOS TUNELES – CHANCANI - DEPARTAMENTO: POCHO". 2.- ORGANISMO O ENTE QUE LICITA: Dirección de Vialidad. Ministerio de Obras Públicas. - 3.- CATEGORIA DE LA OBRA: Primera Categoría. - 4.- La Licitación se efectuará conforme lo normado por el Decreto N° 583/2016, que implementa la utilización de una plataforma digital en el procedimiento de Licitación Pública para la ejecución de Obras Públicas previsto por la Ley N° 8614 y sus disposiciones reglamentarias y complementarias, y está abierta a todos los Oferentes, según se define en los documentos de Licitación. Asimismo, será regido por lo estipulado en la Resolución 2022/MC-00000046 del Ministerio de Coordinación de la Provincia de Córdoba, y la Resolución N° 2022_SCHIP-00000012 de la Subsecretaría de Compras, Presupuesto e Inversiones Públicas del Ministerio de Finanzas.- 5.- El PLIEGO de la Licitación Pública estará disponible en el portal web oficial de Compras y Contrataciones: <http://compraspublicas.cba.gov.ar/compraspublicas/>, sección "contrataciones electrónicas", link "Ver licitaciones públicas" (<https://goo.gl/qm-dOja>). Los interesados podrán consultarlo, descargarlo e imprimirlo sin cargo, ni necesidad de registro alguno.- 6.- Los proponentes deberán registrarse en el sitio web de Compras Públicas, a través del link: <http://compraspublicas.cba.gov.ar/proveedores> a los efectos de constituir un domicilio electrónico con usuario y contraseña, quedando así habilitados para efectuar consultas relativas a la licitación, visualizar respuestas y participar en la licitación adjuntando su oferta en soporte digital comprimido.- 7.- PRESENTACIÓN: Los interesados deberán efectuar sus presentaciones en formato digital en el sitio: <http://compraspublicas.cba.gov.ar/>, accediendo a "Ingreso a Plataforma", a través de su correo electrónico registrado a tal fin, hasta las 10:30 hs. del día 29 de noviembre de 2023. 8.- APERTURA: Las Ofertas serán abiertas en acto público a las 11:00 hs. del día 29 de noviembre de 2023, en presencia de los oferentes que deseen asistir, en Av. Figueroa Alcorta N° 445 – Salón de Actos – Planta Baja - Dirección de Vialidad – Córdoba. 9.- PRESUPUESTO OFICIAL de la presente obra asciende a la suma de PESOS CUATRO MIL SEISCIENTOS SESENTA Y OCHO MILLO- NES OCHENTA Y SEIS MIL SETECIENTOS CINCUENTA Y UNO CON VEINTISIETE CENTAVOS (\$4.668.086.751,27).- 10.- EL PLAZO DE EJECUCION de la presente obra es de TRESCIENTOS SESENTA Y

SUMARIO

Licitaciones	Pag. 1
Subastas Electrónicas.....	Pag. 7
Convocatorias	Pag. 10
Contrataciones Directas.....	Pag. 11
Líneas de Ribera	Pag. 12
Partidos Políticos.....	Pag. 12
Notificaciones.....	Pag. 12

CINCO (365) DIAS, a contar desde la fecha en que se suscriba el Acta de Replanteo.- 11.- GARANTIA DE MANTENIMIENTO DE LA OFERTA: equivalente al uno por ciento (1%) del Presupuesto Oficial.

3 días - N° 494278 - s/c - 16/11/2023 - BOE

MINISTERIO DE OBRAS PÚBLICAS DIRECCIÓN DE VIALIDAD

LICITACIÓN PÚBLICA CON SOPORTE DIGITAL. Expte. N° 0045-025541/2023 OBJETO: "REHABILITACION R.P. N° 2 - TRAMO: VILLA MARIA – ANA ZUMARAN Y MANTENIMIENTO DE RUTAS ALEDAÑAS". 1.- De acuerdo a lo establecido mediante Resolución Digital N° 2023/000-00000526 de la Dirección de Vialidad, se llama a Licitación Pública para la contratación de la Obra: "REHABILITACION R.P. N° 2 - TRAMO: VILLA MARIA – ANA ZUMARAN Y MANTENIMIENTO DE RUTAS ALEDAÑAS". 2.- ORGANISMO O ENTE QUE LICITA: Dirección de Vialidad. Ministerio de Obras Públicas. - 3.- CATEGORIA DE LA OBRA: Segunda Categoría. - 4.- La Licitación se efectuará conforme lo normado por el Decreto N° 583/2016, que implementa la utilización de una plataforma digital en el procedimiento de Licitación Pública para la ejecución de Obras Públicas previsto por la Ley N° 8614 y sus disposiciones reglamentarias y complementarias, y está abierta a todos los Oferentes, según se define en los documentos de Licitación. Asimismo, será regido por lo estipulado en la Resolución 2022/MC-00000046 del Ministerio de Coordinación de la Provincia de Córdoba, y la Resolución N° 2022_SCHIP-00000012 de la Subsecretaría de Compras, Presupuesto e Inversiones Públicas del Ministerio de Finanzas.- 5.- El PLIEGO de la Licitación Pública estará disponible en el portal web oficial de Compras y Contrataciones: <http://compraspublicas.cba.gov.ar/compraspublicas/>, sección "contrataciones electrónicas", link "Ver licitaciones públicas" (<https://goo.gl/qm-dOja>). Los interesados podrán consultarlo, descargarlo e imprimirlo sin cargo, ni necesidad de registro alguno.- 6.- Los proponentes deberán registrarse en el sitio web de Compras Públicas, a través del link: <http://compraspublicas.cba.gov.ar/proveedores> a los efectos de constituir un domicilio electrónico con usuario y contraseña, quedando así habilitados para efectuar consultas relativas a la licitación, visualizar respuestas y participar en la licitación adjuntando su oferta en soporte digital comprimido.- 7.- PRESENTACIÓN: Los interesados deberán efectuar sus presentaciones en formato digital en el sitio: <http://compraspublicas.cba.gov.ar/>, accediendo a "Ingreso a Plataforma", a través de su correo electrónico registrado a tal fin, hasta las 11:30 hs. del día 01 de diciembre de 2023. 8.- APERTURA: Las Ofertas serán abiertas en acto

público a las 12:00 hs. del día 01 de diciembre de 2023, en presencia de los oferentes que deseen asistir, en Av. Figueroa Alcorta N° 445 – Salón de Actos – Planta Baja - Dirección de Vialidad – Córdoba. 9.- PRESUPUESTO OFICIAL de la presente obra asciende a la suma de PESOS DOS MIL QUINIENTOS SETENTA Y NUEVE MILLONES NOVENTA Y OCHO MIL QUINIENTOS TREINTA Y SIETE CON VEINTIOCHO CENTAVOS (\$2.579.098.537,28).- 10.- EL PLAZO DE EJECUCION de la presente obra es de TRESCIENTOS SESENTA Y CINCO (365) DIAS, a contar desde la fecha en que se suscriba el Acta de Replanteo.- 11.- GARANTIA DE MANTENIMIENTO DE LA OFERTA: equivalente al uno por ciento (1%) del Presupuesto Oficial.

3 días - N° 494836 - s/c - 17/11/2023 - BOE

**MINISTERIO DE OBRAS PÚBLICAS
DIRECCIÓN DE VIALIDAD**

LICITACIÓN PÚBLICA CON SOPORTE DIGITAL. Expte. N° 0045-025686/2023 OBJETO: "BACHEO ZONA ESTE" 1.- De acuerdo a lo establecido mediante Resolución Digital N° 2023/000-00000527 de la Dirección de Vialidad, se llama a Licitación Pública para la contratación de la Obra: "BACHEO ZONA ESTE" 2.- ORGANISMO O ENTE QUE LICITA: Dirección de Vialidad. Ministerio de Obras Públicas. - 3.- CATEGORIA DE LA OBRA: Tercera Categoría. - 4.- La Licitación se efectuará conforme lo normado por el Decreto N° 583/2016, que implementa la utilización de una plataforma digital en el procedimiento de Licitación Pública para la ejecución de Obras Públicas previsto por la Ley N° 8614 y sus disposiciones reglamentarias y complementarias, y está abierta a todos los Oferentes, según se define en los documentos de Licitación. Asimismo, será regido por lo estipulado en la Resolución 2022/MC-00000046 del Ministerio de Coordinación de la Provincia de Córdoba, y la Resolución N° 2022_SCIPI-00000012 de la Subsecretaría de Compras, Presupuesto e Inversiones Públicas del Ministerio de Finanzas.- 5.- El PLIEGO de la Licitación Pública estará disponible en el portal web oficial de Compras y Contrataciones: <http://compraspublicas.cba.gov.ar/compraspublicas/>, sección "contrataciones electrónicas", link "Ver licitaciones públicas" (<https://goo.gl/qmdOja>). Los interesados podrán consultarlo, descargarlo e imprimirlo sin cargo, ni necesidad de registro alguno.- 6.- Los proponentes deberán registrarse en el sitio web de Compras Públicas, a través del link: <http://compraspublicas.cba.gov.ar/proveedores> a los efectos de constituir un domicilio electrónico con usuario y contraseña, quedando así habilitados para efectuar consultas relativas a la licitación, visualizar respuestas y participar en la licitación adjuntando su oferta en soporte digital comprimido.- 7.- PRESENTACIÓN: Los interesados deberán efectuar sus presentaciones en formato digital en el sitio: <http://compraspublicas.cba.gov.ar/>, accediendo a "Ingreso a Plataforma", a través de su correo electrónico registrado a tal fin, hasta las 09:30 hs. del día 01 de diciembre de 2023. 8.- APERTURA: Las Ofertas serán abiertas en acto público a las 10:00 hs. del día 01 de diciembre de 2023, en presencia de los oferentes que deseen asistir, en Av. Figueroa Alcorta N° 445 – Salón de Actos – Planta Baja - Dirección de Vialidad – Córdoba. 9.- PRESUPUESTO OFICIAL de la presente obra asciende a la suma de PESOS UN MIL SETENTA Y DOS MILLONES CUATROCIENTOS OCHENTA Y SIETE MIL DOSCIENTOS DIECINUEVE CON TREINTA CENTAVOS. (\$1.072.487.219,30).- 10.- EL PLAZO DE EJECUCION de la presente obra es de TRESCIENTOS (300) DIAS, a contar desde la fecha en que se suscriba el Acta de Replanteo.- 11.- GARANTIA DE MANTENIMIENTO DE LA OFERTA: equivalente al uno por ciento (1%) del Presupuesto Oficial.

3 días - N° 494844 - s/c - 17/11/2023 - BOE

**MINISTERIO DE OBRAS PÚBLICAS
DIRECCIÓN DE VIALIDAD**

LICITACIÓN PÚBLICA CON SOPORTE DIGITAL. Expte. N° 0045-025681/2023 OBJETO: "BACHEO ZONA OESTE" 1.- De acuerdo a lo establecido mediante Resolución Digital N° 2023/000-00000525 de la Dirección de Vialidad, se llama a Licitación Pública para la contratación de la Obra: "BACHEO ZONA OESTE" 2.- ORGANISMO O ENTE QUE LICITA: Dirección de Vialidad. Ministerio de Obras Públicas. - 3.- CATEGORIA DE LA OBRA: Tercera Categoría. - 4.- La Licitación se efectuará conforme lo normado por el Decreto N° 583/2016, que implementa la utilización de una plataforma digital en el procedimiento de Licitación Pública para la ejecución de Obras Públicas previsto por la Ley N° 8614 y sus disposiciones reglamentarias y complementarias, y está abierta a todos los Oferentes, según se define en los documentos de Licitación. Asimismo, será regido por lo estipulado en la Resolución 2022/MC-00000046 del Ministerio de Coordinación de la Provincia de Córdoba, y la Resolución N° 2022_SCIPI-00000012 de la Subsecretaría de Compras, Presupuesto e Inversiones Públicas del Ministerio de Finanzas.- 5.- El PLIEGO de la Licitación Pública estará disponible en el portal web oficial de Compras y Contrataciones: <http://compraspublicas.cba.gov.ar/compraspublicas/>, sección "contrataciones electrónicas", link "Ver licitaciones públicas" (<https://goo.gl/qmdOja>). Los interesados podrán consultarlo, descargarlo e imprimirlo sin cargo, ni necesidad de registro alguno.- 6.- Los proponentes deberán registrarse en el sitio web de Compras Públicas, a través del link: <http://compraspublicas.cba.gov.ar/proveedores> a los efectos de constituir un domicilio electrónico con usuario y contraseña, quedando así habilitados para efectuar consultas relativas a la licitación, visualizar respuestas y participar en la licitación adjuntando su oferta en soporte digital comprimido.- 7.- PRESENTACIÓN: Los interesados deberán efectuar sus presentaciones en formato digital en el sitio: <http://compraspublicas.cba.gov.ar/>, accediendo a "Ingreso a Plataforma", a través de su correo electrónico registrado a tal fin, hasta las 11:30 hs. del día 30 de noviembre de 2023. 8.- APERTURA: Las Ofertas serán abiertas en acto público a las 12:00 hs. del día 30 de noviembre de 2023, en presencia de los oferentes que deseen asistir, en Av. Figueroa Alcorta N° 445 – Salón de Actos – Planta Baja - Dirección de Vialidad – Córdoba. 9.- PRESUPUESTO OFICIAL de la presente obra asciende a la suma de PESOS UN MIL CIENTO CATORCE MILLONES SEISCIENTOS VEINTIOCHO MIL DOSCIENTOS SETENTA Y UNO CON OCHENTA CENTAVOS (\$1.114.628.271,80).- 10.- EL PLAZO DE EJECUCION de la presente obra es de TRESCIENTOS (300) DIAS, a contar desde la fecha en que se suscriba el Acta de Replanteo.- 11.- GARANTIA DE MANTENIMIENTO DE LA OFERTA: equivalente al uno por ciento (1%) del Presupuesto Oficial.

3 días - N° 494846 - s/c - 17/11/2023 - BOE

**MINISTERIO DE OBRAS PÚBLICAS
DIRECCIÓN DE VIALIDAD**

LICITACIÓN PÚBLICA CON SOPORTE DIGITAL. Expte. N° 0045-025680/2023 OBJETO: "BACHEO ZONA NORTE" 1.- De acuerdo a lo establecido mediante Resolución Digital N° 2023/000-00000528 de la Dirección de Vialidad, se llama a Licitación Pública para la contratación de la Obra: "BACHEO ZONA NORTE" 2.- ORGANISMO O ENTE QUE LICITA: Dirección de Vialidad. Ministerio de Obras Públicas. - 3.- CATEGORIA DE LA OBRA: Tercera Categoría. - 4.- La Licitación se efectuará conforme lo normado por el Decreto N° 583/2016, que implementa la utilización de una plataforma digital en el procedimiento de Licitación Pública

para la ejecución de Obras Públicas previsto por la Ley N° 8614 y sus disposiciones reglamentarias y complementarias, y está abierta a todos los Oferentes, según se define en los documentos de Licitación. Asimismo, será regido por lo estipulado en la Resolución 2022/MC-00000046 del Ministerio de Coordinación de la Provincia de Córdoba, y la Resolución N° 2022_SCP-00000012 de la Subsecretaría de Compras, Presupuesto e Inversiones Públicas del Ministerio de Finanzas.- 5.- El PLIEGO de la Licitación Pública estará disponible en el portal web oficial de Compras y Contrataciones: <http://compraspublicas.cba.gov.ar/compraspublicas/>, sección "contrataciones electrónicas", link "Ver licitaciones públicas" (<https://goo.gl/qmdOja>). Los interesados podrán consultarlo, descargarlo e imprimirlo sin cargo, ni necesidad de registro alguno.- 6.- Los proponentes deberán registrarse en el sitio web de Compras Públicas, a través del link: <http://compraspublicas.cba.gov.ar/proveedores> a los efectos de constituir un domicilio electrónico con usuario y contraseña, quedando así habilitados para efectuar consultas relativas a la licitación, visualizar respuestas y participar en la licitación adjuntando su oferta en soporte digital comprimido.- 7.- PRESENTACIÓN: Los interesados deberán efectuar sus presentaciones en formato digital en el sitio: <http://compraspublicas.cba.gov.ar/>, accediendo a "Ingreso a Plataforma", a través de su correo electrónico registrado a tal fin, hasta las 09:30 hs. del día 30 de noviembre de 2023. 8.- APERTURA: Las Ofertas serán abiertas en acto público a las 10:00 hs. del día 30 de noviembre de 2023, en presencia de los oferentes que deseen asistir, en Av. Figueroa Alcorta N° 445 – Salón de Actos – Planta Baja - Dirección de Vialidad – Córdoba. 9.- PRESUPUESTO OFICIAL de la presente obra asciende a la suma de PESOS NOVECIENTOS OCHENTA Y CUATRO MILLONES TRESCIENTOS VEINTICINCO MIL DOSCIENTOS VEINTE CON CUARENTA CENTAVOS (\$984.325.220,40).- 10.- EL PLAZO DE EJECUCION de la presente obra es de TRESCIENTOS (300) DIAS, a contar desde la fecha en que se suscriba el Acta de Replanteo.- 11.- GARANTIA DE MANTENIMIENTO DE LA OFERTA: equivalente al uno por ciento (1%) del Presupuesto Oficial.

3 días - N° 494850 - s/c - 17/11/2023 - BOE

MINISTERIO DE HABITAT Y ECONOMÍA FAMILIAR

LICITACIÓN PÚBLICA-SOLICITUD DE COTIZACIÓN N° 2023/000074 Expediente N°: 0716-043969/2023 OBRA URBANIZACIÓN E INFRAESTRUCTURA PARA LOTES EN EL BARRIO EL SAUCE- CÓRDOBA CAPITAL PRÓRROGA En la presente nota, se aclara y se deja constancia que se procede a PRÓRROGAR la contratación de referencia: - Fecha y horario de presentación de oferta: 30/11/2023 11:00 hs. - Fecha y horario de Apertura de Sobres: 30/11/2023 12:00 hs. - Fecha y horario de Consulta: Hasta el día 24/11/2023 16:00 hs. Se hace saber a los interesados que el lugar de apertura es el que consta en el archivo "llamado.pdf". Queda aclarado y todos debidamente notificados.

1 día - N° 495066 - s/c - 15/11/2023 - BOE

MINISTERIO DE HABITAT Y ECONOMÍA FAMILIAR

LICITACIÓN PÚBLICA-SOLICITUD DE COTIZACIÓN N° 2023/000073 Expediente N°: 0716-045110/2023 OBRA URBANIZACIÓN E INFRAESTRUCTURA PARA LOTES EN BARRIO CHINGOLO I- CÓRDOBA CAPITAL PRÓRROGA En la presente nota, se aclara y se deja constancia que se procede a PRÓRROGAR la contratación de referencia: - Fecha y horario de presentación de oferta: 29/11/2023 11:00 hs. - Fecha y horario de Apertura de Sobres: 29/11/2023 12:00 hs. - Fecha y horario de Consulta: Hasta el día 23/11/2023 16:00 hs. Se hace saber a los interesados que el lugar

de apertura es el que consta en el archivo "llamado.pdf". Queda aclarado y todos debidamente notificados.

1 día - N° 495067 - s/c - 15/11/2023 - BOE

MINISTERIO DE HABITAT Y ECONOMÍA FAMILIAR

LICITACIÓN PÚBLICA-SOLICITUD DE COTIZACIÓN N° 2023/000071 Expediente N°: 0716-045520/2023 OBRA: URBANIZACIÓN E INFRAESTRUCTURA PARA LOTES EN BARRIO AMPLIACIÓN 1° DE JULIO- CÓRDOBA CAPITAL PRÓRROGA En la presente nota, se aclara y se deja constancia que se procede a PRÓRROGAR la contratación de referencia: - Fecha y horario de presentación de oferta: 27/11/2023 11:00 hs. - Fecha y horario de Apertura de Sobres: 27/11/2023 12:00 hs. - Fecha y horario de Consulta: Hasta el día 21/11/2023 16:00 hs. Se hace saber a los interesados que el lugar de apertura es el que consta en el archivo "llamado.pdf". Queda aclarado y todos debidamente notificados.

1 día - N° 495070 - s/c - 15/11/2023 - BOE

MINISTERIO DE HABITAT Y ECONOMÍA FAMILIAR

LICITACIÓN PÚBLICA-SOLICITUD DE COTIZACIÓN N° 2023/000072 Expediente N°: 0716-044021/2023 OBRA URBANIZACIÓN E INFRAESTRUCTURA PARA LOTES EN GENERAL PUEYRREDÓN- CÓRDOBA-CAPITAL PRÓRROGA En la presente nota, se aclara y se deja constancia que se procede a PRÓRROGAR la contratación de referencia: - Fecha y horario de presentación de oferta: 28/11/2023 11:00 hs. - Fecha y horario de Apertura de Sobres: 28/11/2023 12:00 hs. - Fecha y horario de Consulta: Hasta el día 22/11/2023 16:00 hs. Se hace saber a los interesados que el lugar de apertura es el que consta en el archivo "llamado.pdf". Queda aclarado y todos debidamente notificados.

1 día - N° 495071 - s/c - 15/11/2023 - BOE

ENTE REGULADOR DE LOS SERVICIOS PÚBLICOS

El Ente Regulador de los Servicios Públicos de la Provincia de Córdoba, mediante Resolución N° 2779/2023, realiza llamado a Licitación Pública para la "contratación del servicio de interiorismo, acústica y equipamiento del Salón de Usos Múltiples de la ampliación del edificio del Ente Regulador de los Servicios Públicos (ERSeP)." Apertura de sobres: día 22 de noviembre de 2023, a las 10:30 hs. en la oficina de Compras y Contrataciones del ERSEP sito en la Av. Emilio Olmos n° 513, primer piso, de esta ciudad de Córdoba. Presentación de las propuestas: hasta el día 22 de noviembre de 2023 a las 10:00 horas. Consultas y aclaratorias: Of. De Compras y Contrataciones del ERSeP, en Avenida Emilio Olmos n° 513, 1er piso y/o a su casilla de correo electrónico oficial: Ersep.Compras@cba.gov.ar, Ciudad de Córdoba, pudiendo las consultas formularse a partir de la publicación de la presente y hasta TRES (3) días hábiles antes de la fecha fijada para la Apertura de las Ofertas. Presupuesto Oficial: PESOS cincuenta millones (\$ 50.000.000,00). Se adjunta "Pliego Particular de Especificaciones Técnicas" y "Pliego de Bases y Condiciones Particulares." Fdo: Mercedes López Herrera - Secretaria de Directorio ERSeP.

ANEXOS

2 días - N° 494366 - s/c - 15/11/2023 - BOE

EMPRESA PROVINCIAL DE ENERGIA DE CORDOBA

LICITACION PUBLICA ELECTRONICA N° 399 APERTURA: 23-11-2023 HORA: 12:30.- OBJETO: "Adquisición de baterías de 12v 7.5Ah y 12V 9Ah de

electrolito absorbido para Comunicaciones." - PRESUPUESTO OFICIAL: \$ 693.330,00.- LUGAR: Administración Central, Área Compras y Contrataciones, La Tablada N° 350 – Córdoba – CONSULTA: <https://www.epec.com.ar/perfiles/proveedores/concursos-y-licitaciones> PLIEGO SIN VALOR.-

3 días - N° 493103 - \$ 660 - 16/11/2023 - BOE

EMPRESA PROVINCIAL DE ENERGIA DE CORDOBA

COMPULSA ABREVIADA N° 385 APERTURA: 28/11/2023 HORA: 09:00 - OBJETO: "SERVICIO DE SANEAMIENTO AMBIENTAL ZONA "B" LA FALDA" - ENTREGA DE SOBRES HASTA EL 27/11/2023 HORA: 13:00 - PRESUPUESTO OFICIAL: \$5.860.475,28. - LUGAR: Administración Central, Área Compras y Contrataciones, La Tablada N° 350 – Córdoba – CONSULTA: <https://www.epec.com.ar/perfiles/proveedores/concursos-y-licitaciones> PLIEGO SIN VALOR.-

3 días - N° 493763 - \$ 1969,80 - 15/11/2023 - BOE

CAMINOS DE LAS SIERRAS S.A.

LICITACION PUBLICA 2023/000030 Objeto: OBRA: ILUMINACIÓN AUTOVÍA CALAMUCHITA - TRAMO: Pr 0+000 (ROT. BERTA) A Pr 3+500 (ROT. C45) Presupuesto oficial: \$ 122.110.146,95 IVA incluido. Estará disponible en la WEB de Compras Públicas del Gobierno desde el 10-11-2023. Lugar, horario y fecha de presentación de ofertas: Las Ofertas deberán presentarse en sobre cerrado, sin membrete en Av. Italia 700, Malagueño, Provincia de Córdoba, y presentación digital en portal de Compras y Contrataciones Públicas de lunes a viernes de 9:00hs a 13:00hs, hasta las 11:45hs del 27 de noviembre de 2023. Lugar y fecha de apertura de sobres: Caminos de las Sierras S.A., sita en Av. Italia 700, B° La Perla, Malagueño, Provincia de Córdoba. 27 de noviembre de 2023 a las 14 hs. El Oferente deberá encontrarse registrado en Compras Públicas: <http://compraspublicas.cba.gov.ar/proveedores/>

3 días - N° 494023 - \$ 4535,10 - 15/11/2023 - BOE

CAMINOS DE LAS SIERRAS S.A.

LICITACION PUBLICA 2023/000031 Objeto: OBRA: ILUMINACIÓN AUTOVÍA CALAMUCHITA - TRAMO: Pr 10+400 (RET. COSTA AZUL) A Pr 13+000 (RET. DE LA QUINTANA) Presupuesto oficial: \$ 128.361.502,63 IVA incluido. Estará disponible en la WEB de Compras Públicas del Gobierno desde el 10-11-2023. Lugar, horario y fecha de presentación de ofertas: Las Ofertas deberán presentarse en sobre cerrado, sin membrete en Av. Italia 700, Malagueño, Provincia de Córdoba, y presentación digital en portal de Compras y Contrataciones Públicas de lunes a viernes de 9:00hs a 13:00hs, hasta las 11:45hs del 27 de noviembre de 2023. Lugar y fecha de apertura de sobres: Caminos de las Sierras S.A., sita en Av. Italia 700, B° La Perla, Malagueño, Provincia de Córdoba. 27 de noviembre de 2023 a las 14 hs. El Oferente deberá encontrarse registrado en Compras Públicas: <http://compraspublicas.cba.gov.ar/proveedores/>

3 días - N° 494024 - \$ 4632 - 15/11/2023 - BOE

CAMINOS DE LAS SIERRAS S.A.

LICITACION PUBLICA 2023/000032 Objeto: OBRA: ILUMINACIÓN AUTOVÍA CALAMUCHITA - TRAMO: Pr 17+300 (LOS AROMOS) A Pr 19+900 (LA SERRANITA) Presupuesto oficial: \$ 213.911.852,89 IVA incluido. Estará disponible en la WEB de Compras Públicas del Gobierno desde el 10-11-2023. Lugar, horario y fecha de presentación de ofertas: Las Ofertas deberán presentarse en sobre cerrado, sin membrete en Av. Italia 700, Ma-

lagueño, Provincia de Córdoba, y presentación digital en portal de Compras y Contrataciones Públicas de lunes a viernes de 9:00hs a 13:00hs, hasta las 11:45hs del 27 de noviembre de 2023. Lugar y fecha de apertura de sobres: Caminos de las Sierras S.A., sita en Av. Italia 700, B° La Perla, Malagueño, Provincia de Córdoba. 27 de noviembre de 2023 a las 14 hs. El Oferente deberá encontrarse registrado en Compras Públicas: <http://compraspublicas.cba.gov.ar/proveedores/>

3 días - N° 494027 - \$ 4581 - 15/11/2023 - BOE

CAMINOS DE LAS SIERRAS S.A.

LICITACION PUBLICA 2023/000033 Objeto: OBRA: ILUMINACIÓN AUTOVÍA CALAMUCHITA - TRAMO: Pr 24+600 (GUADALUPANA) Presupuesto oficial: \$ 119.955.521,8 IVA incluido. Estará disponible en la WEB de Compras Públicas del Gobierno desde el 10-11-2023. Lugar, horario y fecha de presentación de ofertas: Las Ofertas deberán presentarse en sobre cerrado, sin membrete en Av. Italia 700, Malagueño, Provincia de Córdoba, y presentación digital en portal de Compras y Contrataciones Públicas de lunes a viernes de 9:00hs a 13:00hs, hasta las 11:45hs del 27 de noviembre de 2023. Lugar y fecha de apertura de sobres: Caminos de las Sierras S.A., sita en Av. Italia 700, B° La Perla, Malagueño, Provincia de Córdoba. 27 de noviembre de 2023 a las 14 hs. El Oferente deberá encontrarse registrado en Compras Públicas: <http://compraspublicas.cba.gov.ar/proveedores/>

3 días - N° 494033 - \$ 4433,10 - 15/11/2023 - BOE

EMPRESA PROVINCIAL DE ENERGIA DE CORDOBA

SUBASTA LICITACION PUBLICA ELECTRONICA N° 404 - APERTURA: 22/11/2023 HORA: 13:00 - OBJETO: "Servicio de transporte con chofer para el traslado de personal afectado al Complejo Eléctrico Rio Grande desde la localidad de Santa Rosa de Calamuchita al Complejo y viceversa." LUGAR Y CONSULTAS: Área Compras y Contrataciones, La Tablada N° 350 – Primer Piso – Córdoba o al correo electrónico comprasycontrat@epec.com.ar - PRESUPUESTO OFICIAL: \$ 42.432.000,00 - PLIEGO SIN VALOR. -

3 días - N° 494287 - \$ 2535,90 - 16/11/2023 - BOE

CAMINOS DE LAS SIERRAS S.A.

LICITACION PUBLICA 2023/000034 Objeto: OBRA: ILUMINACIÓN AUTOVÍA VARIANTE JUAREZ CELMAN - TRAMO: Pr 0+100 A Pr 4+000 Presupuesto oficial: \$ 225.855.206 IVA incluido. Estará disponible en la WEB de Compras Públicas del Gobierno desde el 14-11-2023. Lugar, horario y fecha de presentación de ofertas: Las Ofertas deberán presentarse en sobre cerrado, sin membrete en Av. Italia 700, Malagueño, Provincia de Córdoba, y presentación digital en portal de Compras y Contrataciones Públicas de lunes a viernes de 9:00hs a 13:00hs, hasta las 11:45hs del 27 de noviembre de 2023. Lugar y fecha de apertura de sobres: Caminos de las Sierras S.A., sita en Av. Italia 700, B° La Perla, Malagueño, Provincia de Córdoba. 27 de noviembre de 2023 a las 14 hs. El Oferente deberá encontrarse registrado en Compras Públicas: <http://compraspublicas.cba.gov.ar/proveedores/>

3 días - N° 494349 - \$ 4560,60 - 16/11/2023 - BOE

CAMINOS DE LAS SIERRAS S.A.

LICITACION PUBLICA 2023/000035 Objeto: OBRA: ILUMINACIÓN AUTOVÍA VARIANTE JUAREZ CELMAN - TRAMO: Pr 4+000 A Pr 7+650 Presupuesto oficial: \$ 236.239.353 IVA incluido. Estará disponible en

la WEB de Compras Públicas del Gobierno desde el 14-11-2023. Lugar, horario y fecha de presentación de ofertas: Las Ofertas deberán presentarse en sobre cerrado, sin membrete en Av. Italia 700, Malagueño, Provincia de Córdoba, y presentación digital en portal de Compras y Contrataciones Públicas de lunes a viernes de 9:00hs a 13:00hs, hasta las 11:45hs del 27 de noviembre de 2023. Lugar y fecha de apertura de sobres: Caminos de las Sierras S.A., sita en Av. Italia 700, B° La Perla, Malagueño, Provincia de Córdoba. 27 de noviembre de 2023 a las 14 hs. El Oferente deberá encontrarse registrado en Compras Públicas: <http://compraspublicas.cba.gov.ar/proveedores/>

3 días - N° 494354 - \$ 4560,60 - 16/11/2023 - BOE

CAMINOS DE LAS SIERRAS S.A.

LICITACION PUBLICA 2023/000036 Objeto: OBRA: ILUMINACIÓN AUTOVÍA VARIANTE JUAREZ CELMAN - TRAMO: Pr 8+600 A Pr 11+600 Presupuesto oficial: \$ 262.199.722 IVA incluido. Estará disponible en la WEB de Compras Públicas del Gobierno desde el 14-11-2023. Lugar, horario y fecha de presentación de ofertas: Las Ofertas deberán presentarse en sobre cerrado, sin membrete en Av. Italia 700, Malagueño, Provincia de Córdoba, y presentación digital en portal de Compras y Contrataciones Públicas de lunes a viernes de 9:00hs a 13:00hs, hasta las 11:45hs del 27 de noviembre de 2023. Lugar y fecha de apertura de sobres: Caminos de las Sierras S.A., sita en Av. Italia 700, B° La Perla, Malagueño, Provincia de Córdoba. 27 de noviembre de 2023 a las 14 hs. El Oferente deberá encontrarse registrado en Compras Públicas: <http://compraspublicas.cba.gov.ar/proveedores/>

3 días - N° 494356 - \$ 4565,70 - 16/11/2023 - BOE

CAMINOS DE LAS SIERRAS S.A.

LICITACION PUBLICA 2023/000037 Objeto: OBRA: ILUMINACIÓN AUTOVÍA VARIANTE JUAREZ CELMAN - TRAMO: Pr 11+600 A Pr 15+600 Presupuesto oficial: \$ 189.914.653 IVA incluido. Estará disponible en la WEB de Compras Públicas del Gobierno desde el 14-11-2023. Lugar, horario y fecha de presentación de ofertas: Las Ofertas deberán presentarse en sobre cerrado, sin membrete en Av. Italia 700, Malagueño, Provincia de Córdoba, y presentación digital en portal de Compras y Contrataciones Públicas de lunes a viernes de 9:00hs a 13:00hs, hasta las 11:45hs del 27 de noviembre de 2023. Lugar y fecha de apertura de sobres: Caminos de las Sierras S.A., sita en Av. Italia 700, B° La Perla, Malagueño, Provincia de Córdoba. 27 de noviembre de 2023 a las 14 hs. El Oferente deberá encontrarse registrado en Compras Públicas: <http://compraspublicas.cba.gov.ar/proveedores/>

3 días - N° 494358 - \$ 4565,70 - 16/11/2023 - BOE

CAMINOS DE LAS SIERRAS S.A.

LICITACION PUBLICA 2023/000038 Objeto: OBRA: ILUMINACIÓN RUTA PROVINCIAL C-45 - TRAMO: Km 21 - RUTA PROVINCIAL N°5 Presupuesto oficial: \$ 172.479.451 IVA incluido. Estará disponible en la WEB de Compras Públicas del Gobierno desde el 14-11-2023. Lugar, horario y fecha de presentación de ofertas: Las Ofertas deberán presentarse en sobre cerrado, sin membrete en Av. Italia 700, Malagueño, Provincia de Córdoba, y presentación digital en portal de Compras y Contrataciones Públicas de lunes a viernes de 9:00hs a 13:00hs, hasta las 11:45hs del 27 de noviembre de 2023. Lugar y fecha de apertura de sobres: Caminos de las Sierras S.A., sita en Av. Italia 700, B° La Perla, Malagueño, Provincia de Córdoba. 27 de

noviembre de 2023 a las 14 hs. El Oferente deberá encontrarse registrado en Compras Públicas: <http://compraspublicas.cba.gov.ar/proveedores/>

3 días - N° 494361 - \$ 4601,40 - 16/11/2023 - BOE

CAMINOS DE LAS SIERRAS S.A.

LICITACION PUBLICA 2023/000039 OBRA: PAVIMENTACION CAMINO COSTA AZUL (RPS524) TRAMO: ANISACATE - VARIANTE RUTA PROVINCIAL N°5 Presupuesto oficial: \$ 636.000.000 IVA incluido. Estará disponible en la WEB de Compras Públicas del Gobierno desde el 15-11-2023. Lugar, horario y fecha de presentación de ofertas: Las Ofertas deberán presentarse en sobre cerrado, sin membrete en Av. Italia 700, Malagueño, Provincia de Córdoba, y presentación digital en portal de Compras y Contrataciones Públicas de lunes a viernes de 9:00hs a 13:00hs, hasta las 11:45hs del 28 de noviembre de 2023. Lugar y fecha de apertura de sobres: Caminos de las Sierras S.A., sita en Av. Italia 700, B° La Perla, Malagueño, Provincia de Córdoba. 29 de noviembre de 2023 a las 14 hs. El Oferente deberá encontrarse registrado en Compras Públicas: <http://compraspublicas.cba.gov.ar/proveedores/>

3 días - N° 495015 - \$ 4504,50 - 17/11/2023 - BOE

EMPRESA PROVINCIAL DE ENERGIA DE CORDOBA

NOTA ACLARATORIA N° 4 EMPRESA PROVINCIAL DE ENERGIA DE CORDOBA LICITACION PUBLICA N° 5382 - APERTURA PRORROGADA: 24/11/2023 HORA: 10.- OBJETO: "ADQUISICION DE DETECTORES DE PASO DE FALLAS"- ENTREGA DE SOBRES HASTA EL DIA 23-11-2023 HASTA LAS 13 HS LUGAR Y CONSULTAS: Área Compras y Contrataciones, La Tablada N° 350 - Primer Piso - Córdoba o CONSULTAS: <https://www.epec.com.ar/perfiles/proveedores/concursos-y-licitaciones> - PRESUPUESTO OFICIAL: \$ 250.015.600,00- PLIEGO SIN VALOR. -

1 día - N° 495018 - \$ 797,70 - 15/11/2023 - BOE

CAMINOS DE LAS SIERRAS S.A.

LICITACION PUBLICA 2023/000040 Objeto: OBRAS COMPLEMENTARIAS EN AV. DE CIRCUNVALACIÓN DUPLICACIÓN CAMINO SAN ANTONIO - TRAMO EN ACCESO SUR AL DISTRIBUIDOR Presupuesto oficial: \$ 425.000.000 IVA incluido. Estará disponible en la WEB de Compras Públicas del Gobierno desde el 15-11-2023. Lugar, horario y fecha de presentación de ofertas: Las Ofertas deberán presentarse en sobre cerrado, sin membrete en Av. Italia 700, Malagueño, Provincia de Córdoba, y presentación digital en portal de Compras y Contrataciones Públicas de lunes a viernes de 9:00hs a 13:00hs, hasta las 11:45hs del 28 de noviembre de 2023. Lugar y fecha de apertura de sobres: Caminos de las Sierras S.A., sita en Av. Italia 700, B° La Perla, Malagueño, Provincia de Córdoba. 29 de noviembre de 2023 a las 14 hs. El Oferente deberá encontrarse registrado en Compras Públicas: <http://compraspublicas.cba.gov.ar/proveedores/>

3 días - N° 495020 - \$ 4657,50 - 17/11/2023 - BOE

CAMINOS DE LAS SIERRAS S.A.

LICITACION PUBLICA 2023/000041 Objeto: OBRAS COMPLEMENTARIAS EN AV. DE CIRCUNVALACIÓN DUPLICACION AV. O'HIGGINS EN ACCESO NORTE AL DISTRIBUIDOR Presupuesto oficial: \$ 161.000.000 IVA incluido. Estará disponible en la WEB de Compras Públicas del Gobierno desde el 15-11-2023. Lugar, horario y fecha de presentación de ofertas: Las Ofertas deberán presentarse en sobre cerrado, sin membrete en Av.

Italia 700, Malagueño, Provincia de Córdoba, y presentación digital en portal de Compras y Contrataciones Públicas de lunes a viernes de 9:00hs a 13:00hs, hasta las 11:45hs del 28 de noviembre de 2023. Lugar y fecha de apertura de sobres: Caminos de las Sierras S.A., sita en Av. Italia 700, B° La Perla, Malagueño, Provincia de Córdoba. 29 de noviembre de 2023 a las 14 hs. El Oferente deberá encontrarse registrado en Compras Públicas: <http://compraspublicas.cba.gov.ar/proveedores/>

3 días - N° 495023 - \$ 4606,50 - 17/11/2023 - BOE

EMPRESA PROVINCIAL DE ENERGIA DE CORDOBA

NOTA ACLARATORIA N°1 LICITACIÓN PÚBLICA ELECTRÓNICA N° 401 – APERTURA PRORROGADA: 27/11/2023 HORA: 13:00. - OBJETO: "RE-FUERZO DE TORRE METÁLICA N°65, PERTENECIENTE A LÍNEA DE ALTA TENSIÓN ENTRE E.T. MOLINOS - E.T. LA VIÑA. -". LUGAR Y CONSULTAS: Área Compras y Contrataciones, La Tablada N° 350 – Primer Piso – Córdoba o al correo electrónico comprasycontrat@epcc.com.ar - PRESUPUESTO OFICIAL: \$ 20.722.000,00.- PLIEGO SIN VALOR.-

1 día - N° 495024 - \$ 695,70 - 15/11/2023 - BOE

CAMINOS DE LAS SIERRAS S.A.

LICITACION PUBLICA 2023/000042 Objeto: OBRA: PAVIMENTACIÓN DE COLECTORAS EN AV. DE CIRCUNVALACION TRAMO: SALIDA 7 (DIST. RNN°19-AV. BALBIN) A CAMINO CHACRA DE LA MERCED Presupuesto oficial: \$ 176.000.000 IVA incluido. Estará disponible en la WEB de Compras Públicas del Gobierno desde el 15-11-2023. Lugar, horario y fecha de presentación de ofertas: Las Ofertas deberán presentarse en sobre cerrado, sin membrete en Av. Italia 700, Malagueño, Provincia de Córdoba, y presentación digital en portal de Compras y Contrataciones Públicas de lunes a viernes de 9:00hs a 13:00hs, hasta las 11:45hs del 28 de noviembre de 2023. Lugar y fecha de apertura de sobres: Caminos de las Sierras S.A., sita en Av. Italia 700, B° La Perla, Malagueño, Provincia de Córdoba. 29 de noviembre de 2023 a las 14 hs. El Oferente deberá encontrarse registrado en Compras Públicas: <http://compraspublicas.cba.gov.ar/proveedores/>

3 días - N° 495027 - \$ 4728,90 - 17/11/2023 - BOE

CAMINOS DE LAS SIERRAS S.A.

LICITACION PUBLICA 2023/000043 Objeto: Obra: PAVIMENTACIÓN DE COLECTORAS EN AV. DE CIRCUNVALACIÓN Tramo: COLECTORA INTERNA ENTRE AJC Y DIST. JUAN B. JUSTO Presupuesto oficial: \$ 127.000.000 IVA incluido. Estará disponible en la WEB de Compras Públicas del Gobierno desde el 15-11-2023. Lugar, horario y fecha de presentación de ofertas: Las Ofertas deberán presentarse en sobre cerrado, sin membrete en Av. Italia 700, Malagueño, Provincia de Córdoba, y presentación digital en portal de Compras y Contrataciones Públicas de lunes a viernes de 9:00hs a 13:00hs, hasta las 11:45hs del 28 de noviembre de 2023. Lugar y fecha de apertura de sobres: Caminos de las Sierras S.A., sita en Av. Italia 700, B° La Perla, Malagueño, Provincia de Córdoba. 29 de noviembre de 2023 a las 14 hs. El Oferente deberá encontrarse registrado en Compras Públicas: <http://compraspublicas.cba.gov.ar/proveedores/>

3 días - N° 495029 - \$ 4657,50 - 17/11/2023 - BOE

CAMINOS DE LAS SIERRAS S.A.

LICITACION PUBLICA 2023/000044 Objeto: OBRA: PAVIMENTACIÓN DE COLECTORAS EN AV. DE CIRCUNVALACION TRAMO: COLECTORA

EXTERNA CUADRANTE NE DISTRIBUIDOR AJC Presupuesto oficial: \$ 150.000.000 IVA incluido. Estará disponible en la WEB de Compras Públicas del Gobierno desde el 15-11-2023. Lugar, horario y fecha de presentación de ofertas: Las Ofertas deberán presentarse en sobre cerrado, sin membrete en Av. Italia 700, Malagueño, Provincia de Córdoba, y presentación digital en portal de Compras y Contrataciones Públicas de lunes a viernes de 9:00hs a 13:00hs, hasta las 11:45hs del 28 de noviembre de 2023. Lugar y fecha de apertura de sobres: Caminos de las Sierras S.A., sita en Av. Italia 700, B° La Perla, Malagueño, Provincia de Córdoba. 29 de noviembre de 2023 a las 14 hs. El Oferente deberá encontrarse registrado en Compras Públicas: <http://compraspublicas.cba.gov.ar/proveedores/>

3 días - N° 495030 - \$ 4677,90 - 17/11/2023 - BOE

CAMINOS DE LAS SIERRAS S.A.

FE DE ERRATAS. Se hace saber que en la publicación nro. 494361, efectuada en este Boletín los días 14, 15 y 16 de noviembre de 2023, con relación al llamado a LICITACION PUBLICA 2023/000038. Objeto: OBRA: ILUMINACIÓN RUTA PROVINCIAL C-45 - TRAMO: Km 21 - RUTA PROVINCIAL N°5, donde dice "Presupuesto oficial: \$ 172.479.451 IVA incluido" debió decir "Presupuesto oficial: \$219.022.366 IVA incluido"

2 días - N° 495049 - \$ 1374,40 - 16/11/2023 - BOE

EMPRESA PROVINCIAL DE ENERGIA DE CORDOBA

LICITACION PUBLICA ELECTRONICA N° 405 - APERTURA: 27/11/2023 HORA: 12: 30. - OBJETO: "REPARACIÓN DE COJINETES TG JOHN BROWN. -". LUGAR Y CONSULTAS: Área Compras y Contrataciones, La Tablada N° 350 – Primer Piso – Córdoba o al correo electrónico comprasycontrat@epcc.com.ar - PRESUPUESTO OFICIAL: \$ 16.543.120,00.- PLIEGO SIN VALOR.-

3 días - N° 495063 - \$ 1842,30 - 17/11/2023 - BOE

EMPRESA PROVINCIAL DE ENERGIA DE CORDOBA

COMPULSA ABREVIADA N° 388 APERTURA: 28-11-2023 HORA: 10:00. - OBJETO: "SERVICIO DE SANEAMIENTO EN ZONA D SAN FRANCISCO." - ENTREGA DE SOBRES HASTA EL 27-11-2023 HORA 13:00 - PRESUPUESTO OFICIAL: \$8.256.885,12. - LUGAR: Administración Central, Área Compras y Contrataciones, La Tablada N° 350 – Córdoba – CONSULTA: <https://www.epcc.com.ar/perfiles/proveedores/concursos-y-licitaciones> PLIEGO SIN VALOR. -

3 días - N° 495089 - \$ 1959,60 - 17/11/2023 - BOE

EMPRESA PROVINCIAL DE ENERGIA DE CORDOBA

COMPULSA ABREVIADA N° 389 APERTURA: 28-11-2023 HORA: 11:00.- OBJETO: "SERVICIO DE SANEAMIENTO AMBIENTAL ZONA E RIO CEBALLOS" - ENTREGA DE SOBRES HASTA EL 27-11-2023 HORA 13:00 - PRESUPUESTO OFICIAL: \$9.870.376,56. - LUGAR: Administración Central, Área Compras y Contrataciones, La Tablada N° 350 – Córdoba – CONSULTA: <https://www.epcc.com.ar/perfiles/proveedores/concursos-y-licitaciones> PLIEGO SIN VALOR.-

3 días - N° 495111 - \$ 1974,90 - 17/11/2023 - BOE

EMPRESA PROVINCIAL DE ENERGIA DE CORDOBA

NOTA ACLARATORIA N°1 - LICITACION PUBLICA N° 5387 APERTURA PRORROGADA: 17-11-2023 HORA: 09:00. - OBJETO: "POR SERVICIO

DE MANTENIMIENTO INTEGRAL, PREVENTIVO Y CORRECTIVO DE VEHICULOS LIVIANOS Y MEDIANOS, MARCA VOLKSWAGEN, PERTENECIENTES A LA FLOTA DE EPEC." - ENTREGA DE SOBRES HASTA EL 16-11-2023 HORA 13:00 - PRESUPUESTO OFICIAL: \$ 60.500.000,00. - LUGAR: Administración Central, Área Compras y Contrataciones, La Tablada N° 350 – Córdoba – CONSULTA: <https://www.epec.com.ar/perfiles/proveedores/concursos-y-licitaciones> PLIEGO SIN VALOR.-

1 día - N° 495130 - \$ 891,20 - 15/11/2023 - BOE

**EMPRESA PROVINCIAL DE ENERGIA DE CORDOBA
EPEC**

SUBASTA ELECTRONICA N° 2123 - APERTURA: 17/11/2023 HORA: DESDE 9:00 HASTA 13:00. - OBJETO: "CAMBIO DE VÁLVULAS Y CAÑERÍAS SISTEMA DE PURGA DE AIRE.-" LUGAR Y CONSULTAS: Área Compras y Contrataciones, La Tablada N° 350 – Primer Piso – Córdoba o al correo electrónico comprasyscontrat@epec.com.ar - PRESUPUESTO OFICIAL: \$ 3.085.500,00.- PLIEGO SIN VALOR.-

1 día - N° 495135 - \$ 639,60 - 15/11/2023 - BOE

**EMPRESA PROVINCIAL DE ENERGIA DE CORDOBA
EPEC**


LICITACION PUBLICA ELECTRONICA N° 406 - APERTURA: 23/11/2023 HORA: 12:30. - OBJETO: "REACONDICIONAMIENTO SISTEMA DE EVACUACION Y TRATAMIENTO DE LIQUIDOS CLOACALES EN CENTRAL LAS PLAYAS" LUGAR Y CONSULTAS: Área Compras y Contrataciones, La Tablada N° 350 – Primer Piso – Córdoba o al correo electrónico comprasyscontrat@epec.com.ar - PRESUPUESTO OFICIAL: \$ 6.229.895,62.- PLIEGO SIN VALOR.-

3 días - N° 495153 - \$ 2102,40 - 17/11/2023 - BOE

SUBASTAS ELECTRÓNICAS

 SERVICIO PENITENCIARIO DE CORDOBA DIRECCIÓN GENERAL DE GESTIÓN ADMINISTRATIVA DIRECCION DE ADMINISTRACION	
SUBASTA ELECTRONICA INVERSA N° 2023/000188 – 2° LANCE EXpte: N° 0011-063469/2023	
Objeto de la Contratación	Adquisición de FREEZERS destinados al Complejo Carcelario N° 1, dependiente de este Servicio Penitenciario de Córdoba.
Fecha de Subasta	22/11/2023
Horario de Subasta	08:00 a 12:00 hs
Presupuesto Oficial	\$ 13.230.000,00
Margen Mínimo de Mejora	0,5%
Forma de Pago	Los pagos se efectuarán dentro de los TREINTA (30) días hábiles de conformada definitivamente la factura por el Departamento de Logística de la Dirección de Administración del Servicio Penitenciario de Córdoba
Forma de Adjudicación	Renglón
Lugar y Forma de Presentación	Los oferentes que se encuentren habilitados para participar de una subasta electrónica inversa, es decir hayan gestionado el Acceso a Compras Públicas, en los términos del artículo 8.2.1.4 Decreto N° 305/14, Reglamentario de la Ley N° 10.155 "Régimen de compras y contrataciones de la Administración Pública Provincial" y que estén interesados en subastar, podrán realizar sus lances, a través del portal web oficial de compras y contrataciones, dentro del día y horario establecidos
Pliegos	https://webcommerce.cba.gov.ar/VistaPublica/OportunidadProveedores.aspx
Consultas	Dirección de Administración Servicio Penitenciario de Córdoba, División Licitaciones TE 0351-4342603 o compraspublicas.spc@cba.gov.ar , y en Portal Web: www.compraspublicas.cba.gov.ar .

1 día - N° 495083 - s/c - 15/11/2023 - BOE

Secretaría de GESTIÓN ADMINISTRATIVA Ministerio de EDUCACIÓN 	
SUBASTA ELECTRONICA INVERSA - COTIZACION N° 2023/000054	
OBJETO DE LA CONTRATACION	Servicio de vigilancia destinado a Establecimientos Educativos dependientes del Ministerio de Educación.
FECHA DE SUBASTA	Viernes, 17 de noviembre de 2023.
HORARIO DE SUBASTA	11:00 a 15:00 hs.
PRECIO BASICO ESTIMADO DE REFERENCIA	\$ 148.500.000,00 (PESOS CIENTO CUARENTA Y OCHO MILLONES QUINIENTOS MIL CON 00/100 CENTAVOS)
MARGEN MINIMO DE MEJORA DE OFERTA	0,5%
CONSULTAS	https://compraspublicas.cba.gov.ar/cotizaciones/
FORMA DE PROVISION	según pliego técnico
FORMA DE PAGO	según pliego técnico
FORMA DE ADJUDICACION	Renglón
LUGAR Y FORMA DE PRESENTACION	A través de la cuenta del proveedor en compras publicas (compraspublicas.cba.gov.ar) ingresando con su usuario y contraseña
PLIEGOS La forma de provisión, los requisitos que deberán cumplir y la documentación que deberán presentar los proveedores para participar, los medios para realizar consulta y toda otra especificación general, particular o técnica podrán consultarse en el siguiente enlace: https://compraspublicas.cba.gov.ar/cotizaciones/	

1 día - N° 494496 - s/c - 15/11/2023 - BOE

 SERVICIO PENITENCIARIO DE CORDOBA DIRECCIÓN GENERAL DE GESTIÓN ADMINISTRATIVA DIRECCION DE ADMINISTRACION	
SUBASTA ELECTRONICA INVERSA N° 2023/000193 EXpte: N° 0011-063478/2023	
Objeto de la Contratación	ADQUISICIÓN DE ARTICULOS DE LIBRERIA, con destino a los distintos Establecimientos Penitenciarios de Capital e Interior, Escuela de Cadetes, y Escuela de Suboficiales y Tropa, dependientes de este Servicio Penitenciario de Córdoba, provisión para SEIS (06) meses del año 2024.
Fecha de Subasta	22/11/2023
Horario de Subasta	08:00 a 12:00 hs
Presupuesto Oficial	\$61.898.725,00
Margen Mínimo de Mejora	0,5%
Forma de Pago	Los pagos se efectuarán dentro de los TREINTA (30) días hábiles de conformada definitivamente la factura por el Departamento de Logística de la Dirección de Administración del Servicio Penitenciario de Córdoba
Forma de Adjudicación	Renglón
Lugar y Forma de Presentación	Los oferentes que se encuentren habilitados para participar de una subasta electrónica inversa, es decir hayan gestionado el Acceso a Compras Públicas, en los términos del artículo 8.2.1.4 Decreto N° 305/14, modificado por Decreto 969/18, Reglamentario de la Ley N° 10.155 "Régimen de compras y contrataciones de la Administración Pública Provincial" y que estén interesados en subastar, podrán realizar sus lances, a través del portal web oficial de compras y contrataciones, dentro del día y horario establecidos
Pliegos	https://webcommerce.cba.gov.ar/VistaPublica/OportunidadProveedores.aspx
Consultas	Dirección de Administración Servicio Penitenciario de Córdoba, División Licitaciones TE 0351-4342603 o compraspublicas.spc@cba.gov.ar , y en Portal Web: www.compraspublicas.cba.gov.ar .

1 día - N° 495081 - s/c - 15/11/2023 - BOE

 SERVICIO PENITENCIARIO DE CORDOBA DIRECCIÓN GENERAL DE GESTIÓN ADMINISTRATIVA DIRECCION DE ADMINISTRACION	
SUBASTA ELECTRONICA INVERSA N° 2023/000176 – 3° LANCE EXPTE: N° 0011-063448/2023	
Objeto de la Contratación	Adquisición de COLCHONES DE ESPUMA DE POLIURETANO Y FRAZADAS DE TELA COMPACTADA, destinadas a los distintos Establecimientos Penitenciarios de este Servicio Penitenciario de Córdoba y como provisión para el año 2024.
Fecha de Subasta	21/11/2023
Horario de Subasta	08:00 a 12:00 hs
Presupuesto Oficial	\$ 134.257.500,00
Margen Mínimo de Mejora	0,5%
Forma de Pago	Los pagos se efectuarán dentro de los TREINTA (30) días hábiles de conformada definitivamente la factura por el Departamento de Logística de la Dirección de Administración del Servicio Penitenciario de Córdoba
Forma de Adjudicación	Renglón
Lugar y Forma de Presentación	Los oferentes que se encuentren habilitados para participar de una subasta electrónica inversa, es decir hayan gestionado el Acceso a Compras Públicas, en los términos del artículo 8.2.1.4 Decreto N° 305/14, Reglamentario de la Ley N° 10.155 "Régimen de compras y contrataciones de la Administración Pública Provincial" y que estén interesados en subastar, podrán realizar sus lances, a través del portal web oficial de compras y contrataciones, dentro del día y horario establecidos
Pliegos	https://webecommerce.cba.gov.ar/VistaPublica/OportunidadProveedores.aspx
Consultas	Dirección de Administración Servicio Penitenciario de Córdoba, División Licitaciones TE 0351-4342603 o compraspublicas.spc@cba.gov.ar , y en Portal Web: www.compraspublicas.cba.gov.ar .

1 día - N° 495084 - s/c - 15/11/2023 - BOE

 SERVICIO PENITENCIARIO DE CORDOBA DIRECCIÓN GENERAL DE GESTIÓN ADMINISTRATIVA DIRECCION DE ADMINISTRACION	
SUBASTA ELECTRONICA INVERSA N° 2023/000187 –SEGUNDO LANCE EXPTE: N° 0011-063468/2023	
Objeto de la Contratación	Adquisición de POLLO FAENADO, con destino a los Establecimientos Penitenciarios del Interior, dependientes de este Servicio Penitenciario de Córdoba como provisión para TRES (03) meses del año 2024.
Fecha de Subasta	17/11/2023
Horario de Subasta	08:00 a 12:00 hs
Presupuesto Oficial	\$ 52.258.000,00
Margen Mínimo de Mejora	0,5%
Forma de Pago	Los pagos se efectuarán dentro de los TREINTA (30) días hábiles de conformada definitivamente la factura por el Departamento de Logística de la Dirección de Administración del Servicio Penitenciario de Córdoba
Forma de Adjudicación	Renglón
Lugar y Forma de Presentación	Los oferentes que se encuentren habilitados para participar de una subasta electrónica inversa, es decir hayan gestionado el Acceso a Compras Públicas, en los términos del artículo 8.2.1.4 Decreto N° 305/14, modificado por Decreto 969/18, Reglamentario de la Ley N° 10.155 "Régimen de compras y contrataciones de la Administración Pública Provincial" y que estén interesados en subastar, podrán realizar sus lances, a través del portal web oficial de compras y contrataciones, dentro del día y horario establecidos
Pliegos	https://webecommerce.cba.gov.ar/VistaPublica/OportunidadProveedores.aspx
Consultas	Dirección de Administración Servicio Penitenciario de Córdoba, División Licitaciones TE 0351-4342603 o compraspublicas.spc@cba.gov.ar , y en Portal Web: www.compraspublicas.cba.gov.ar .

1 día - N° 495181 - s/c - 15/11/2023 - BOE

  	
ÁREA CONTRATACIONES Ministerio de Finanzas	
SUBASTA ELECTRÓNICA INVERSA – COTIZACIÓN N° 2023/000041 EXPTE. N° 0027-085519/2023	
OBJETO DE LA CONTRATACIÓN	PROVISIÓN, INSTALACIÓN Y MANTENIMIENTO MENSUAL DE EQUIPAMIENTO DE CONTROL DE ACCESO VEHICULAR CON BARRERA A LA PLAYA DE ESTACIONAMIENTO UBICADA EN RIVERA INDARTE 760 POR EL PLAZO DE DOCE (12) MESES.
FECHA DE SUBASTA	23/11/2023
HORARIO DE SUBASTA	08:00 a 12:00 HS.
PRESUPUESTO OFICIAL	\$ 1.306.800,00- IVA INCLUIDO. (SON PESOS: UN MILLON TRESCIENTOS SEIS MIL OCHOCIENTOS - IVA INCLUIDO)
MARGEN MÍNIMO DE MEJORA DE OFERTA	1% (UNO POR CIENTO)
FORMA DE PAGO	TREINTA (30) DÍAS DE CONFORMADA LA FACTURA. EN CASO DE ERRORES O DISCREPANCIAS EN LAS FACTURAS, YA SEA EN LAS CANTIDADES O CUALQUIER OTRA DIFERENCIA, LA DOCUMENTACIÓN SERÁ DEVUELTA CON LAS ACLARACIONES DEL CASO, Y SE INTERRUMPIRÁN LOS PLAZOS INDICADOS, HASTA SU REGULARIZACIÓN.
FORMA DE ADJUDICACIÓN	RENGLÓN
PLIEGOS	COMPRASPUBLICAS.CBA.GOV.AR/OPORTUNIDADES/
LA FORMA DE PROVISIÓN, LOS REQUISITOS QUE DEBERÁN CUMPLIR Y LA DOCUMENTACIÓN QUE DEBERÁN PRESENTAR LOS PROVEEDORES PARA PARTICIPAR, LOS MEDIOS PARA REALIZAR CONSULTA Y TODA OTRA ESPECIFICACIÓN GENERAL, PARTICULAR O TÉCNICA PODRÁN CONSULTARSE EN EL SIGUIENTES ENLACE: HTTP://COMPRASPUBLICAS.CBA.GOV.AR/COTIZACIONES/	

3 días - N° 495161 - s/c - 17/11/2023 - BOE




 SERVICIO PENITENCIARIO DE CORDOBA DIRECCIÓN GENERAL DE GESTIÓN ADMINISTRATIVA DIRECCION DE ADMINISTRACION	
SUBASTA ELECTRONICA INVERSA N° 2023/000183 –TERCER LANCE EXPTE: N° 0011-063462/2023	
Objeto de la Contratación	Adquisición de Hortalizas, frutas y huevos, con destino a los Establecimientos Penitenciarios de Capital, Provisión: TRES (03) meses del año 2024.
Fecha de Subasta	17/11/2023
Horario de Subasta	08:00 a 12:00 hs
Presupuesto Oficial	\$ 349.314.937,00
Margen Mínimo de Mejora	0,5%
Forma de Pago	Los pagos se efectuarán dentro de los TREINTA (30) días hábiles de conformada definitivamente la factura por el Departamento de Logística de la Dirección de Administración del Servicio Penitenciario de Córdoba
Forma de Adjudicación	Renglón
Lugar y Forma de Presentación	Los oferentes que se encuentren habilitados para participar de una subasta electrónica inversa, es decir hayan gestionado el Acceso a Compras Públicas, en los términos del artículo 8.2.1.4 Decreto N° 305/14, modificado por Decreto 969/18, Reglamentario de la Ley N° 10.155 "Régimen de compras y contrataciones de la Administración Pública Provincial" y que estén interesados en subastar, podrán realizar sus lances, a través del portal web oficial de compras y contrataciones, dentro del día y horario establecidos
Pliegos	https://webecommerce.cba.gov.ar/VistaPublica/OportunidadProveedores.aspx
Consultas	Dirección de Administración Servicio Penitenciario de Córdoba, División Licitaciones TE 0351-4342603 o compraspublicas.spc@cba.gov.ar , y en Portal Web: www.compraspublicas.cba.gov.ar .

1 día - N° 495185 - s/c - 15/11/2023 - BOE





 SERVICIO PENITENCIARIO DE CORDOBA DIRECCIÓN GENERAL DE GESTIÓN ADMINISTRATIVA DIRECCIÓN DE ADMINISTRACIÓN	
SUBASTA ELECTRONICA INVERSA N° 2023/000194 EXPTE: N° 0011-063479/2023	
Objeto de la Contratación	Adquisición de UNIFORMES DE AULA, con destino a la Escuela de Cadetes y Escuela de Suboficiales y Tropa, dependientes de este Servicio Penitenciario de Córdoba, provisión para el ciclo lectivo 2024.
Fecha de Subasta	22/11/2023
Horario de Subasta	08:00 a 12:00 hs
Presupuesto Oficial	\$ 61.640.000,00
Margen Mínimo de Mejora	0,5%
Forma de Pago	Los pagos se efectuarán dentro de los TREINTA (30) días hábiles de conformada definitivamente la factura por el Departamento de Logística de la Dirección de Administración del Servicio Penitenciario de Córdoba
Forma de Adjudicación	Renglón
Lugar y Forma de Presentación	Los oferentes que se encuentren habilitados para participar de una subasta electrónica inversa, es decir hayan gestionado el Acceso a Compras Públicas, en los términos del artículo 8.2.1.4 Decreto N° 305/14, Reglamentario de la Ley N° 10.155 "Régimen de compras y contrataciones de la Administración Pública Provincial" y que estén interesados en subastar, podrán realizar sus lances, a través del portal web oficial de compras y contrataciones, dentro del día y horario establecidos
Pliegos	https://webecommerce.cba.gov.ar/VistaPublica/OportunidadProveedores.aspx
Consultas	Dirección de Administración Servicio Penitenciario de Córdoba, División Licitaciones TE 0351-4342603 o compraspublicas.sp@cba.gov.ar , y en Portal Web: www.compraspublicas.cba.gov.ar .

1 día - N° 495186 - s/c - 15/11/2023 - BOE

  	
ÁREA CONTRATACIONES Ministerio de Finanzas	
SUBASTA ELECTRÓNICA INVERSA – COTIZACIÓN N° 2023/000042 EXPTE. N° 0027-085521/2023	
OBJETO DE LA CONTRATACIÓN	SERVICIOS DE ANÁLITICA DE DATOS Y ESTUDIOS TÉCNICOS PARA LA GESTIÓN TRIBUTARIA DE IMPUESTOS PATRIMONIALES, SELLOS E INGRESOS BRUTOS; INTEGRACIÓN DE DESARROLLOS VALUATORIOS EN EL PROYECTO SISTEMA DE ADMINISTRACIÓN TERRITORIAL (SAT) DE LA PROVINCIA DE CÓRDOBA, Y ASISTENCIA TÉCNICA Y TRANSFERENCIA DE HERRAMIENTAS Y RESULTADOS A LA SECRETARÍA DE INGRESOS PÚBLICOS DEL MINISTERIO DE FINANZAS.
FECHA DE SUBASTA	24/11/2023
HORARIO DE SUBASTA	08:00 A 12:00 HS.
PRESUPUESTO OFICIAL	\$ 397.500.000,00- IVA INCLUIDO. (SON PESOS: TRESCIENTOS NOVENTA Y SIETE MILLONES QUINIENTOS MIL - IVA INCLUIDO)
MARGEN MÍNIMO DE MEJORA DE OFERTA	1% (UNO POR CIENTO)
REQUERIMIENTOS EXCLUYENTES	EL OFERENTE DEBERÁ CUMPLIR CON LOS SIGUIENTES REQUISITOS PARTICULARES: - SER UNIVERSIDADES CON COMPETENCIAS CURRICULARES VINCULADAS A LA TEMÁTICA CATASTRAL, TERRITORIAL E INMOBILIARIA. - CONTAR CON AL MENOS TRES (3) TRABAJOS DE SIMILARES CARACTERÍSTICAS Y ENVERGADURA, EJECUTADOS INTEGRALMENTE (FINALIZADOS EN FORMA SATISFACTORIA) EN LOS ÚLTIMOS CINCO (5) AÑOS. ESTA ACREDITACIÓN SE DEBERÁ DEMOSTRAR CON CERTIFICADO O NOTA EXPEDIDA POR EL COMITENTE O CONTRATANTE DE DONDE SURJAN: LOS DATOS DEL SERVICIO QUE DEMUESTREN SU SIMILITUD CON LA PRESENTE CONTRATACIÓN, LA FECHA DE INICIO Y FINALIZACIÓN.
FORMA DE PAGO	TREINTA (30) DÍAS DE CONFORMADA LA FACTURA. EN CASO DE ERRORES O DISCREPANCIAS EN LAS FACTURAS, YA SEA EN LAS CANTIDADES O CUALQUIER OTRA DIFERENCIA, LA DOCUMENTACIÓN SERÁ DEVUELTA CON LAS ACLARACIONES DEL CASO, Y SE INTERRUMPIRÁN LOS PLAZOS INDICADOS, HASTA SU REGULARIZACIÓN.
FORMA DE ADJUDICACIÓN	REGLÓN
PLIEGOS	COMPRASPUBLICAS.CBA.GOV.AR/OPORTUNIDADES/
LA FORMA DE PROVISIÓN, LOS REQUISITOS QUE DEBERÁN CUMPLIR Y LA DOCUMENTACIÓN QUE DEBERÁN PRESENTAR LOS PROVEEDORES PARA PARTICIPAR, LOS MEDIOS PARA REALIZAR CONSULTA Y TODA OTRA ESPECIFICACIÓN GENERAL, PARTICULAR O TÉCNICA PODRÁN CONSULTARSE EN EL SIGUIENTES ENLACE: HTTP://COMPRASPUBLICAS.CBA.GOV.AR/COTIZACIONES/	

4 días - N° 495194 - s/c - 21/11/2023 - BOE

  	
DIRECCIÓN GENERAL DE COMPRAS Y CONTRATACIONES	
Subasta Electrónica Inversa N° 2023/000222 - Expte. N° 0425-473318/2023	
Objeto de contratación	El Ministerio de Salud de la Provincia de Córdoba llama a Subasta Electrónica para contratar: "Servicio de Ecografía móvil para atención a pacientes de CAPS MUNICIPALES de Córdoba."
Fecha de Subasta	21/11/2023
Horario de Subasta	Los lances podrán efectuarse a partir de las 09:00 hasta las 13:00 horas
Presupuesto oficial:	\$ 33.600.000,00
Precio oficial o de referencia o precio tope.	Será el previsto en el pliego de especificaciones técnicas para cada uno de los renglones.
Margen mínimo de mejora	0,5%
Forma de Pago	La cancelación de las correspondiente/s factura/s deberá perfeccionarse dentro de los treinta (30) días de su conformación.
Forma de Adjudicación	Por renglón
Lugar y forma de presentación	Las ofertas (lances) serán presentadas electrónicamente a través del usuario y contraseña generada con su Registro en Compras Públicas.
PLIEGOS	
La forma de provisión, documentación a presentar y cualquier otra especificación general, particular o técnica, podrá ser consultada en el siguiente enlace: http://compraspublicas.cba.gov.ar/oportunidades/	
2 días - N° 494393 - s/c - 15/11/2023 - BOE	

POLICIA DE LA PROVINCIA DE CORDOBA

EXPEDIENTE N°: 0002-036478/2023 SUBASTA ELECTRONICA N°: 2023/13.02 PRORROGA DE APERTURA OBJETO DE LA CONTRATACION: ADQUISICIÓN DE CARTUCHOS 9X19 MM DE 147 GRAINS CON DESTINO A LA DIVISIÓN ARMAMENTO Y EQUIPOS PERTENECIENTE A LA POLICÍA DE LA PROVINCIA DE CÓRDOBA. FECHA DE SUBASTA: 17/11/2023 HORARIO DE SUBASTA: DESDE LAS 08:00 HASTA LAS 12:00 HS. PRESUPUESTO OFICIAL: \$ 109.483.440 MARGEN MINIMO DE MEJORA DE OFERTA: 1% MANTENIMIENTO DE LA OFERTA: 45 DÍAS HÁBILES. FORMA DE PAGO: LA CANCELACIÓN DE LA CORRESPONDIENTE FACTURA SE MATERIALIZA DENTRO DE LOS TREINTA (30) DÍAS HÁBILES DE RECIBIDA LA MISMA. FORMA DE ADJUDICACIÓN: POR RENGLON LUGAR Y FORMA DE PRESENTACIÓN: LAS OFERTAS SERÁN PRESENTADAS ELECTRONICAMENTE A TRAVÉS DE SU USUARIO Y CONTRASEÑA, GENERADO CON SU REGISTRO EN COMPRAS PÚBLICAS (compraspublicas.cba.gov.ar) PLIEGOS: PODRÁN SER DESCARGADOS DESDE EL PORTAL WEB OFICIAL DE COMPRAS Y CONTRATACIONES (compraspublicas.cba.gov.ar)

2 días - N° 494410 - s/c - 15/11/2023 - BOE

DIRECCIÓN DE VIALIDAD

COTIZACIÓN N° 54/2023 – Subasta Electrónica Inversa - Expediente N°:0045-025705/2023 a) Objeto de contratación: Adquisición de Indumentaria para Administrativos Masculinos de la Dirección de Vialidad. b) Presupuesto estimado: Pesos Catorce millones novecientos cincuenta y dos mil con 00 centavos (\$14.952.000,00) con IVA incluido. c) Organismo-Entidad: Dirección de Vialidad. d) Fecha de lances: 17/11/2023 e) Horario de lances: Las presentaciones se realizarán entre las 08:00 y las 12:00 horas del día indicado. f) Forma de pago: ver art. 40 de Condiciones Generales y Particulares g) Forma de Adjudicación: Por ítem h) Lugar y forma de presentación: Las ofertas serán presentadas electrónicamente a través de usuario y contraseña generada con su acceso en Compras Públicas. i) Consultas: podrán evacuarse a través del portal web oficial de compras y contrataciones con su usuario y contraseña j) La forma de provisión, documentación a presentar y cualquier otra especificación general, particular o técnica podrá ser consultada en el presente enlace <http://compraspublicas.cba.gov.ar>.

1 día - N° 494565 - s/c - 15/11/2023 - BOE

POLICIA DE LA PROVINCIA DE CORDOBA.

EXPEDIENTE N°: 0002-036067/2023 S.E. N° 2023/000016.02 OBJETO DE LA CONTRATACION: ADQUISICIÓN DE ALIMENTO BALANCEADO PARA EQUINOS CON DESTINO A LA DIVISIÓN ESCUADRÓN DE CABALLERÍA PERTENECIENTE A LA POLICÍA DE LA PROVINCIA DE CÓRDOBA. FECHA DE SUBASTA: 17 de Noviembre de 2023 HORARIO DE SUBASTA: Desde las 08:00 hasta las 12:00 hs. PRESUPUESTO OFICIAL: \$ 36.370.440,00 MARGEN MÍNIMO DE MEJORA DE OFERTA: 1% MANTENIMIENTO DE LA OFERTA: 45 DÍAS HÁBILES FORMA DE PAGO: LA CANCELACIÓN DE LA CORRESPONDIENTE FACTURA SE MATERIALIZA DENTRO DE LOS TREINTA (30) DÍAS HÁBILES DE RECIBIDA LA MISMA. FORMA DE ADJUDICACIÓN: POR RENGLON LUGAR Y FORMA DE PRESENTACIÓN: LAS OFERTAS SERÁN PRESENTADAS ELECTRONICAMENTE A TRAVÉS DE SU USUARIO Y CONTRASEÑA, GENERADO CON SU REGISTRO EN COMPRAS PÚBLICAS (compraspublicas.cba.gov.ar) PLIEGOS: PODRÁN SER DESCARGADOS DESDE EL PORTAL WEB OFICIAL DE COMPRAS Y CONTRATACIONES (compraspublicas.cba.gov.ar)

1 día - N° 494712 - s/c - 15/11/2023 - BOE

CONVOCATORIAS**SECRETARÍA DE AMBIENTE**

AUDIENCIA PÚBLICA AMBIENTAL DIGITAL CAPITULO V LEY PROVINCIAL N° 10.208 – ART. 8 LEY PROVINCIAL N° 10.618 PROYECTO: "DEPOSITO EN TRANSITO, VENTA Y RECUPERACION/REPROCESADO DE SOLVENTES – EMPRESA SIGLO S.R.L." AUTORIDAD CONVOCANTE: Secretaría de Ambiente de la provincia de Córdoba. PROPONENTE: Empresa Siglo S.R.L. OBJETO: Auditoria de Cumplimiento por el Estudio de Impacto Ambiental "DEPOSITO EN TRANSITO, VENTA Y RECUPERACION/REPROCESADO DE SOLVENTES" N°0517-030605/2023 - Anexo II – Punto 3, apartado "D", inc. "F", a ubicarse en el Barrio Remedios de Escalada de la ciudad de Córdoba. Las coordenadas geográficas son: 31°19'57.09"S-64°11'44.39"O y 31°19'56.13"S, 64°11'44.35" O, en un todo conforme a la documentación y demás información disponible en <http://participacion.cba.gov.ar>. FECHA, HORA Y LUGAR DE AUDIENCIA: 05 de diciembre de 2023 a las 10:00 hs a través del link de ZOOM: <https://us02web.zoom.us/j/84166646594?pwd=M3N3WFNRMG13R0lrTDQ0WDBJMzFMdz09> ID de reunión: 841 6664 6594 Código de acceso: 640209 PLAZO LÍMITE DE INSCRIPCIÓN PARA PARTICIPAR DE LA AUDIENCIA PÚBLICA: 03 de diciembre de 2023 a las 10:00 hs. a través de la Plataforma <http://participacion.cba.gov.ar> (Nivel CIDI 2 requerido). OBSERVACION: el ciudadano podrá inscribirse una sola vez en calidad de Asistente o Expositor; luego de aceptada la opción no podrá cambiarla. TOMA DE VISTA DEL EXPEDIENTE: a los fines de tomar vista de las actuaciones, el interesado deberá requerirlo por mail audienciaspublicasambiente@gmail.com hasta dos días hábiles previos a la realización de la Audiencia Pública convocada. Autoridades de la Audiencia: Calig. Andrea Caballero, Lic. Valentina Vergnano, sin perjuicio de la intervención de otro personal y/o autoridades de la Secretaria de Ambiente en caso que sea necesario.

2 días - N° 493689 - s/c - 15/11/2023 - BOE

SECRETARÍA DE AMBIENTE

AUDIENCIA PÚBLICA AMBIENTAL DIGITAL CAPITULO V LEY PROVINCIAL N° 10.208 – ART. 8 LEY PROVINCIAL N° 10.618 PROYECTO: "PLAN-

TA MODELO DE MOLIENDA DE MINERALES INDUSTRIALES" AUTORIDAD CONVOCANTE: Secretaría de Ambiente de la provincia de Córdoba. PROPONENTE: ENG CONSULTING S.A.S. Ing. Alberto Ruffino OBJETO: Informe de Impacto Ambiental "PLANTA MODELO DE MOLIENDA DE MINERALES INDUSTRIALES" N°0307-003971/2022 (Anexo I –punto 9 –industrias extractivas – inc. A), a ubicarse sobre ruta E 64 –Dumesnil –La Calera –Dpto. Colon , con coordenadas 31°19'07"S- 64°19'43.7"O, en un todo conforme a la documentación y demás información disponible en <http://participacion.cba.gov.ar>. FECHA, HORA Y LUGAR DE AUDIENCIA: 06 de diciembre de 2023 a las 10:00 hs a través del link de zoom: <https://us02web.zoom.us/j/81171294137?pwd=c0dzTTB6bHdXUjZCOFJGMXlh-01BUT09> ID de reunion: 811 7129 4137 Código de acceso: 456917 PLAZO LÍMITE DE INSCRIPCIÓN PARA PARTICIPAR DE LA AUDIENCIA PÚBLICA: 4 de diciembre de 2023 a las 10:00 hs. a través de la Plataforma <http://participacion.cba.gov.ar> (Nivel CIDI 2 requerido). OBSERVACION: el ciudadano podrá inscribirse una sola vez en calidad de Asistente o Expositor; luego de aceptada la opción no podrá cambiarla. TOMA DE VISTA DEL EXPEDIENTE: a los fines de tomar vista de las actuaciones, el interesado deberá requerirlo por mail audienciaspublicasambiente@gmail.com hasta dos días hábiles previos a la realización de la Audiencia Pública convocada. Autoridades de la Audiencia: Calig. Andrea Caballero, Lic. Valentina Vergnano, sin perjuicio de la intervención de otro personal y/o autoridades de la Secretaria de Ambiente en caso que sea necesario.

2 días - N° 494037 - s/c - 16/11/2023 - BOE

DIRECCIÓN GENERAL DE EDUCACIÓN ESPECIAL Y HOSPITALARIA

Resolución N° 075, Córdoba 2 de noviembre de 2023, VISTO: El Concurso de Títulos, Antecedentes y Oposición para la cobertura con carácter TITULAR de cargos de Director de Enseñanza Especial en Centros Educativos dependientes de la Dirección General de Educación Especial y Hospitalaria CONSIDERANDO: Que por Resolución N° 05/2023 y su Modificatoria N° 07/2023 emitida por esta Dirección General, se declaró "ad referéndum" del Ministerio de Educación, la vacancia de treinta y cuatro (34) cargos de Director de Enseñanza Especial Que por Resolución N° 06/2023 de esta misma Dirección General se establecieron los requisitos de Inscripción y Valoración de Antecedentes, como así también las etapas del proceso de Títulos, de Antecedentes y de Oposición; Que conforme lo dispone la Ley N° 10.237 en su Art. 10°, una vez declarada la vacancia, esta Dirección General proceder a efectuar el llamado a Concurso de Títulos, Antecedentes y Oposición para la cobertura en carácter TITULAR de Cargos Directivos en un todo de acuerdo con los arts. 25°, 27°, 62°, 63° ss. y cc. del Decreto Ley 214-E-63 y sus modificatorias; Que por Resolución N° 286/2023 de la Secretaria de Educación, se designó a los miembros titulares y suplentes del jurado de Concurso y por Resolución N° 353/2023 emitida por la mencionada Secretaria, al Jurado en representación de los concursantes; Que del informe elaborado por la Comisión Permanente de Concursos, dependiente de la Secretaría de Educación del Ministerio de Educación de la Provincia de Córdoba, y de lo dictaminado por el Jurado del referido Concurso sobre los cargos vacantes establecidos por Resolución N° 05/23 y su Modificatoria N° 07/23 de esta Dirección General, convalidadas por Resol N° 396/23 y su Ampliatoria N° 743/23 del Ministerio de Educación, surge que de los treinta cuatro (34) cargos vacantes se cubrieron siete (7), por tanto, han quedado vacantes veintisiete (27) cargos de Director de Enseñanza Especial dependientes de esta Dirección General; Que, de acuerdo con lo establecido en el Art. 51° del Decreto N° 930/15, Reglamentario de la Ley N° 10237/14, se hace necesario declarar desierto dichos cargos de

Director de Enseñanza Especial, los que se encuentran detallados en el Anexo I que forma parte del presente instrumento legal, para proceder a iniciar una nueva convocatoria; Por todo ello, LA DIRECTORA GENERAL DE EDUCACIÓN ESPECIAL Y HOSPITALARIA RESUELVE Art. 1º.- DECLARAR DESIERTOS veintisiete (27) cargos de Director de Enseñanza Especial con carácter de Titular, dependientes de esta Dirección General de Educación Especial y Hospitalaria, que se detallan en el Anexo I compuesto por tres (3) folios, que forma parte del presente instrumento legal. Art.2º.- PROTOCOLÍCESE, comuníquese a las Inspecciones, a los Centros Educativos, a los interesados, a Junta de Clasificación, a la Comisión Permanente de Concursos, publíquese en el Boletín Oficial y archívese. FDO: DIRECTORA GENERAL DE EDUCACIÓN ESPECIAL Y HOSPITALARIA, Lic. ALICIA BEATRIZ BONETTO https://boletinoficial.cba.gov.ar/wp-content/4p96humuzp/2023/11/1_Secc_141123.pdf

4 días - N° 495119 - s/c - 21/11/2023 - BOE

DEFENSORIA DE LOS DERECHOS DE NIÑAS, NIÑOS Y ADOLESCENTES

COMPULSA ABREVIADA PÚBLICA - APERTURA: 24/11/2023
HORA:13 HS OBJETO: Por la adquisición de una Cámara Reflex DSRL, una batería extra compatible con la cámara, una tarjeta de memoria SD Clase 10, una mochila lowepro, dos Lentes para cámara reflex (EF 16-35 mm f/2,8L II USM -Zoom Gran Angular- y EF 100mm f/2 USM), un flash, dos micrófonos inalámbricos, un estabilizador para celular y un trípode de cámara. LUGAR Y CONSULTAS: Dirección de Administración DDNN Larrañaga 94 o al correo electrónico privada.defensoria@gov.ar PRESUPUESTO: \$5.500.000

3 días - N° 495174 - s/c - 17/11/2023 - BOE

CONTRATACIONES DIRECTAS

UNIVERSIDAD NACIONAL DE CÓRDOBA SECRETARÍA DE GESTIÓN INSTITUCIONAL

Contratación Directa CDC 257/23 OBJETO: CONTRATAR EL SEGURO DE AUTOMOTORES PARA LA FLOTA DE LA UNC POR EL TERMINO DE 12 MESES-SEGUNDO LLAMADO Expediente: 2023-402832-UNC-ME#SGI-LUGAR DONDE PUEDEN RETIRARSE O CONSULTARSE LOS PLIEGOS: en Artigas 160-Piso 6 y en contrataciones@gestion.unc.edu.ar desde el 13/11/2023 hasta el 22/11/23. En días hábiles de lunes a viernes de 8 a 13 hs. y a través de la web <https://www.unc.edu.ar> accediendo a Licitaciones – Costo del pliego: sin costo – LUGAR DE PRESENTACION DE LAS OFERTAS: 1-RECEPCIÓN DE OFERTAS HASTA EL 22/11/23 A LAS 11:00 HS. MOMENTO HASTA EL CUAL DEBERÁ ENVIAR EL RESUMEN (HASH) DE LA OFERTA sgi@compras.unc.edu.ar 2- ENTRE LAS 12:00 HS. Y HASTA LAS 13:00 HS DEL DIA 22/11/23 ENVÍO DE UN (1) ARCHIVO CON LA OFERTA Y DOCUMENTACIÓN RESPALDATORIA a sgi@compras.unc.edu.ar 3-APERTURA DE OFERTA: 23/11/23 A LAS 11:00 HS.

2 días - N° 493612 - \$ 1569,80 - 15/11/2023 - BOE

UNIVERSIDAD NACIONAL DE CÓRDOBA LABORATORIO DE HEMODERIVADOS

CONTRATACIÓN DIRECTA POR COMPULSA ABREVIADA N° 259/2023, EX-2023-00945871-UNC-ME#LH. OBJETO: CONTRATAR LA PROVISIÓN DE INSUMOS PARA EL ACONDICIONAMIENTO DE

PRODUCTOS PERÍODO 2024 - LABORATORIO DE HEMODERIVADOS UNC. Lugar donde pueden retirarse ó consultarse los pliegos: LABORATORIO DE HEMODERIVADOS, E-mail: carolina.armesto@unc.edu.ar o grisel.gomez@unc.edu.ar en días hábiles administrativos de 09.00 a 14.00 Hs o en el sitio de internet de la Universidad Nacional de Córdoba a través del link Licitaciones Vigentes. Valor del Pliego: SIN COSTO. Lugar de presentación de las ofertas: LABORATORIO DE HEMODERIVADOS U.N.C. correo electrónico: hemoderivados@compras.unc.edu.ar. Apertura: 04/12/2023 – 11:00 Hs.

2 días - N° 493788 - \$ 2133,60 - 15/11/2023 - BOE

UNIVERSIDAD NACIONAL DE CÓRDOBA SECRETARÍA DE PLANEAMIENTO FÍSICO

EX-2023-00904489--UNC-ME#SPF – CONTRATACIÓN DIRECTA 258/2023 “REMODELACIÓN BAÑOS, CANTINA Y BIBLIOTECA COLEGIO NACIONAL DE MONSERRAT PROVISIÓN DE MATERIALES INSTALACIÓN DE VOZ Y DATOS” VALOR DEL PLIEGO: SIN CARGO. LUGAR DONDE PUEDEN CONSULTARSE LOS PLIEGOS: <https://spf.unc.edu.ar/convocatorias/> o en el sitio de internet de la Universidad Nacional de Córdoba a través del link Licitaciones. CONSULTAS HASTA 3 días hábiles antes de la fecha de apertura al mail: licitaciones@spf.unc.edu.ar. PRESENTACIÓN DE LAS OFERTAS: El día 30-11-2023–hasta las 10:00hs al correo electrónico: spf@compras.unc.edu.ar APERTURA: El día 30-11-2023–12:00hs Virtual.

2 días - N° 494337 - \$ 2363,80 - 15/11/2023 - BOE

UNIVERSIDAD NACIONAL DE CORDOBA FACULTAD DE CIENCIAS EXACTAS, FISICAS Y NATURALES

Llama a CONTRATACION DIRECTA, Expediente N° 953185/2023 - N°: SBS 372/2023, para la contratación del Servicio de limpieza de baños y otros espacios en los Edificios Sede Centro y Sede Ciudad Universitaria y en Edificio de Investigaciones Biológicas y Tecnológicas - F.C.E.F. y N. – U.N.C.”- Consulta y retiro de Pliegos SIN CARGO en la Facultad, Av. Vélez Sarsfield 1611 – Ciudad Universitaria hasta el 23 de noviembre del 2023 en Secretaría Técnica, en el Horario: 9:00 a 12:00 horas. Presentación de Ofertas: en Av. Vélez Sarsfield 1611 – Ciudad Universitaria hasta el 27 de noviembre del 2023 – 10:30 horas en Secretaría Técnica.- Acto de Apertura el 27 de noviembre del 2023 – 11:00 horas en Secretaría Técnica.

2 días - N° 494997 - \$ 2771,80 - 16/11/2023 - BOE

UNIVERSIDAD NACIONAL DE CÓRDOBA FACULTAD DE MATEMÁTICA, ASTRONOMÍA, FÍSICA Y COMPUTACIÓN

Contratación Directa por Compulsa Abreviada N° 261/2023 – DEMOLICIÓN DE CUBIERTA DE TECHOS TERRAZA EXISTENTE Y RECONSTRUCCIÓN DE LA MISMA DE EDIFICIO FAMAFA II Y III // EX-2023-00945854--UNC-ME#FAMAFA Costo del pliego: sin costo – Retiro y Consulta de Pliegos: famaf@compras.unc.edu.ar. Hasta el 27/11/23 a las 11 horas, en días hábiles administrativos, en el horario de 9:30 a 13 horas. Presentación de Ofertas: Área Económico-Financiera de FAMAFA. Medina Allende s/n. Ciudad Universitaria – Córdoba. Hasta el 30/11/23 a las 10 horas. Lugar y Acto de Apertura: Área Económico-Financiera de FAMAFA. Medina Allende s/n. Ciudad Universitaria – Córdoba. El 30/11/23 a las 11:30 horas. Informes: famaf@compras.unc.edu.ar

1 día - N° 495041 - \$ 1334,90 - 15/11/2023 - BOE

LÍNEAS DE RIBERA

ADMINISTRACIÓN PROVINCIAL DE RECURSOS HÍDRICOS

Expediente N° 0733-002511/2021. Atento a la determinación técnica y requerimiento de aprobación de la Línea de Ribera Definitiva del Río Segundo (Xanaes), en un tramo de 950 metros de largo comprendido entre las coordenadas Gauss Kruger 4494824.33 – 6525866.95 hasta las coordenadas 449545.73 – 6526345.01, en su paso por la localidad de Arroyito del Departamento San Justo, se intima a todos los titulares dominiales de las parcelas colindantes dentro del tramo referenciado como a aquellos que posean algún interés legítimo, para que en un plazo de 30 días hábiles manifiesten ante esta Administración Provincial de Recursos Hídricos su conformidad o formulen las objeciones que consideren pertinentes, acompañando a tales efectos el aval técnico que estimen corresponder. Se podrá consultar gráficamente las poligonales determinadas en el "Portal de Información Hídrica de Córdoba" – Sistema de Información Geográfico de Recursos Hídricos, al cual se accede a través del link <http://portal-aprhi.opendata.arcgis.com> o bien pnhc.aprhi.gov.ar. A todo evento, la conformidad o la formulación de objeción será por vía digital mediante el link <https://cidi.cba.gov.ar/portal-publico/> pudiendo remitir documentación de manera consultiva al siguiente correo electrónico: estudiosyproyectossubdireccion@gmail.com.

5 días - N° 492423 - s/c - 17/11/2023 - BOE

PARTIDOS POLÍTICOS

NUEVAS IDEAS

SOLICITUD DE RECONOCIMIENTO DE LA PERSONERÍA JURÍDICO POLÍTICA MUNICIPAL: "NUEVAS IDEAS" (DEPTO. TERCERO ARRIBA). El Juzgado Electoral de la Provincia de Córdoba, de acuerdo a lo dispuesto por el art. 13 de la Ley N° 9572, hace saber que la Junta Promotora de la agrupación denominada "NUEVAS IDEAS" con fecha 25 de octubre de 2022, ha iniciado el reconocimiento de la personería jurídico política municipal para actuar en el ámbito de la localidad de Río Tercero (Depto. Tercero Arriba) de la provincia de Córdoba. Fdo. Dra. Marta Elena Vidal, Juez Electoral Provincial; Lisandro Del Valle Torená, Prosecretario Letrado.

5 días - N° 494482 - s/c - 22/11/2023 - BOE

NOTIFICACIONES

MINISTERIO DE HABITAT Y ECONOMIA FAMILIAR. DIRECCION DE REGULARIZACION DOMINIAL Y FISCAL

Notifíquese a R. García y Compañía, que en el marco del Expte. N° 0716-024684/2021, con fecha 16 de febrero de 2022, "LA LEGISLATURA DE LA PROVINCIA DE CÓRDOBA SANCIONA CON FUERZA DE Ley N° 10.797 - ARTÍCULO 1º: Declárase de utilidad pública y sujeto a expropiación los inmuebles ubicados en Barrio Las Flores, Sección Ameghino "A" asentamiento denominado "Villa La Tela" de la ciudad de Córdoba, Departamento Capital, Provincia de Córdoba, según el siguiente detalle: a) Inmuebles comprendidos en el polígono determinado por las calles Aviador Sargento Gómez, Boulevard Arteaga, Avenida Fuerza Aérea Argentina (Ruta Nacional N° 20) y Boulevard Aviador Valente, con exclusión de los que comprenden dominio del Estado Nacional Argentino y, en su caso, de la Dirección Nacional de Vialidad, y de los inmuebles habitados por sus titulares dominiales, todo conforme al listado en el que se indican lotes, nomenclaturas, números de cuentas y dominios que, como Anexo I compuesto de cuatro (4) fojas, forma

parte integrante de la presente Ley." (se adjunta la parte pertinente del ANEXO I) .Por otra parte, en cumplimiento de lo dispuesto por el artículo 14 de la Ley N° 6394, mediante Resolución N° 079/2023 de fecha 16 de mayo de 2023, el Directorio del Consejo General de Tasaciones en ejercicio de sus atribuciones, resuelve: Artículo 1º: "ESTABLECER el monto indemnizatorio que en cada caso se detalla, al mes de abril de 2023, para los inmuebles descriptos en el Anexo I, el que compuesto de dos (2) fojas útiles forma parte integrante de la presente Resolución, ubicados en el asentamiento denominado "Villa La Tela" de la ciudad de Córdoba, Departamento Capital, de esta Provincia de Córdoba e inscriptos en el Registro General de la Provincia en relación a las Matriculas detalladas en el mismo Anexo." (se adjunta la parte pertinente del ANEXO). Téngase presente que conforme a lo establecido en el artículo 17º de la Ley 5330, el expropiado podrá en el término de treinta (30) días hábiles aceptar total o parcialmente la tasación efectuada, o en su caso formular impugnación fundada ante el Ministerio de Hábitat y Economía Familiar, sito en Av. Juan B. Justo N° 3600 de la Ciudad de Córdoba. QUEDA UD. DEBIDAMENTE NOTIFICADO.

ANEXO

5 días - N° 494113 - s/c - 22/11/2023 - BOE

UNIDAD EJECUTORA LEY 9150

EDICTOS: El presidente de la Unidad Ejecutora para el Saneamiento de Títulos en el expediente N° 0535-106537/2019 – DIAZ, JUAN MARTIN - Solicita Inscripción en Registro de Posesión por el cual se tramita la solicitud de inscripción de posesión, requerida por DIAZ, JUAN MARTIN D.N.I. N° 24.196.693 – Sobre un inmueble según declaración jurada y reporte parcelario de superficie 645 metros², ubicado en Calle: CHACO ESQ. N. LAPRIDA S/N, Barrio: La Loma, Departamento: Totoral, Localidad: Villa del Totoral, Pedanía: General Mitre, lindando al Norte con calle N. Laprida, al Sur con parcela 015, al Este con parcela 001, al oeste con calle Chaco, siendo el titular de cuenta N° 340332120196 (MZ 100 LT 01), cita al titular de cuenta mencionado S.A.G.I.C. S.R.L. (EN LIQUIDACION) y al Titular Registral SOCIEDAD AGRICOLA GANADERA INMOBILIARIA Y COMERCIAL SOCIEDAD DE RESPONSABILIDAD LIMITADA (S.A.G.I.C.) (Matrícula 1836512) y/o a quienes se consideren con derechos sobre el inmueble descripto precedentemente, para que en el plazo perentorio de sesenta (60) días se presenten ante la Unidad Ejecutora (sita en calle Deán Funes N° 64- 3º Piso- Ciudad de Córdoba- Tel.: 4342443) y efectúen las manifestaciones y/u oposiciones que estimen pertinentes, bajo apercibimiento de proceder como lo establece el primer párrafo del art. 14 de la Ley 9150. Fdo. Dra. IRENE CAROLINA GABUTTI, Presidenta de la Unidad Ejecutora Cba. 19/09/2023. Art. 14, 1er párrafo- Ley 9150. En caso de no mediar oposición del titular registral en el plazo perentorio de sesenta (60) días computados desde el diligenciamiento de la notificación o desde la última publicación, la UNIDAD EJECUTORA procederá a dar curso al requerimiento formulado, a través de la correspondiente resolución que ordene la inscripción..."

5 días - N° 491659 - s/c - 15/11/2023 - BOE

UNIDAD EJECUTORA LEY 9150

EDICTOS: El presidente de la Unidad Ejecutora para el Saneamiento de Títulos en el expediente N° 0535-108908/2020- SOSA VALERIA ELIZABETH- Solicita Inscripción en Registro de Posesión por el cual se tramita la solicitud de inscripción de posesión, requerida por SOSA VALERIA ELIZABETH- D.N.I. N° 31.218.682- Sobre un inmueble según Declaración Jurada de 509,00 metros², ubicado en Calle: Cerro Rosario N° S/N, C.P. 5151, Departamento: Colon, Pedanía: La Calera, Localidad: El Diquecito,

lindando al Norte con Lote N° 7, al Sud con Lote N° 8 A, al Este con Lote N° 9 y al Oeste con Calle Cerro Rosario, cuenta N° 130110819553 (Lote 8 B Mza. 18) cita al Titular de cuenta mencionado BARRIRERO CARLOS ALBERTO y al Titular Registral: BARRIRERO CARLOS ALBERTO- Matrícula: 1180911- y/o a quienes se consideren con derechos sobre el inmueble descripto precedentemente, para que en el plazo perentorio de sesenta (60) días se presenten ante la Unidad Ejecutora (sita en calle Deán Funes N° 64- 3° Piso- Ciudad De Córdoba- Tel.: 4342443) y efectúen las manifestaciones y/u oposiciones que estimen pertinentes, bajo apercibimiento de proceder como lo establece el primer párrafo del art. 14 de la Ley 9150.Fdo. Dra. IRENE CAROLINA GABUTTI, Presidenta de la Unidad Ejecutora Cba. 03/10/2023. Art. 14, 1er párrafo- Ley 9150. En caso de no mediar oposición del titular registral en el plazo perentorio de sesenta (60) días computados desde el diligenciamiento de la notificación o desde la última publicación, la UNIDAD EJECUTORA procederá a dar curso al requerimiento formulado, a través de la correspondiente resolución que ordene la inscripción..."

5 días - N° 491661 - s/c - 15/11/2023 - BOE

UNIDAD EJECUTORA LEY 9150

EDICTOS: El presidente de la Unidad Ejecutora para el Saneamiento de Títulos en el expediente N° 0535-103551/2016 –NIETO, DIOBEGILDA DEL VALLE - Solicita Inscripción en Registro de Posesión por el cual se tramita la solicitud de inscripción de posesión, requerida por NIETO DIOBEGILDA DEL VALLE D.N.I. N° 11.261.259 – Sobre un inmueble según declaración jurada y Plano de Mensura de superficie 773,40 metros², ubicado en Calle: CAMINO AL MATADERO S/N N°, Barrio S/D, C.P: 5214 , Departamento: Ischilin, Localidad: Villa Quilino, Pedanía: Quilino, lindando al Noroeste con Camino Publico, al Noreste con Parcela s/desig. , al Suroeste con Camino Publico, al Sureste con Parcela s/desig., CITA: a quienes se consideren con derechos sobre el inmueble descripto precedentemente, para que en el plazo perentorio de sesenta (60) días se presenten ante la Unidad Ejecutora (sita en calle Deán Funes N° 64- 3° Piso- Ciudad de Córdoba- Tel.: 4342443) y efectúen las manifestaciones y/u oposiciones que estimen pertinentes, bajo apercibimiento de proceder como lo establece el primer párrafo del art. 14 de la Ley 9150.Fdo. Dra. IRENE CAROLINA GABUTTI, Presidenta de la Unidad Ejecutora Cba. 10/10/2023. Art. 14, 1er párrafo- Ley 9150. En caso de no mediar oposición del titular registral en el plazo perentorio de sesenta (60) días computados desde el diligenciamiento de la notificación o desde la última publicación, la UNIDAD EJECUTORA procederá a dar curso al requerimiento formulado, a través de la correspondiente resolución que ordene la inscripción..."

5 días - N° 491663 - s/c - 15/11/2023 - BOE

UNIDAD EJECUTORA LEY 9150

EDICTOS: El presidente de la Unidad Ejecutora para el Saneamiento de Títulos en el expediente N° 0535-107513/2019- CABRERA VICTOR ELIO- Solicita Inscripción en Registro de Posesión por el cual se tramita la solicitud de inscripción de posesión, requerida por CABRERA VICTOR ELIO- D.N.I. N° 23.916.341- Sobre un inmueble según Declaración Jurada y según Reporte Parcelario de 453,24 metros², ubicado en Calle: Fidel Pelliza N° S/N, C.P. 5184, Departamento: Punilla, Pedanía: Dolores, Localidad: Capilla Del Monte, lindando al Norte con Parcela 011- parte Parcela 006, al Sud con parte Parcela 057, al Este con parte Parcela 037 y al Oeste con Calle Fidel Pelliza, cuenta N° 230122122137 (Lote 58 A Mza. A) cita al Titular de cuenta mencionado SANCHEZ AMALIA y al Titular Registral: SANCHEZ AMALIA- Mat.: 381025- y/o a quienes se consideren con dere-

chos sobre el inmueble descripto precedentemente, para que en el plazo perentorio de sesenta (60) días se presenten ante la Unidad Ejecutora (sita en calle Deán Funes N° 64- 3° Piso- Ciudad De Córdoba- Tel.: 4342443) y efectúen las manifestaciones y/u oposiciones que estimen pertinentes, bajo apercibimiento de proceder como lo establece el primer párrafo del art. 14 de la Ley 9150.Fdo. Dra. IRENE CAROLINA GABUTTI, Presidenta de la Unidad Ejecutora Cba. 15/09/2019. Art. 14, 1er párrafo- Ley 9150. En caso de no mediar oposición del titular registral en el plazo perentorio de sesenta (60) días computados desde el diligenciamiento de la notificación o desde la última publicación, la UNIDAD EJECUTORA procederá a dar curso al requerimiento formulado, a través de la correspondiente resolución que ordene la inscripción..."

5 días - N° 491664 - s/c - 15/11/2023 - BOE

UNIDAD EJECUTORA LEY 9150

EDICTOS: El presidente de la Unidad Ejecutora para el Saneamiento de Títulos en el expediente N° 0535-107861/2019- BRAIER CECILIA PAULINA- Solicita Inscripción en Registro de Posesión por el cual se tramita la solicitud de inscripción de posesión, requerida por BRAIER CECILIA PAULINA- D.N.I. N° 11.634.961- Sobre un inmueble según Declaración Jurada y según Reporte Parcelario de 400,00 metros², ubicado en Calle: Tacuarí (Ex Uspallata) N° 2375, C.P. 5184, Departamento: Punilla, Pedanía: Dolores, Localidad: Capilla Del Monte, Barrio: Las Gemelas, lindando al Norte con Lote 2, al Sud con Calle Pública (Hoy Tacuarí), al Este con Lote 12 y al Oeste con Lote 14, cuenta N° 230110312518 (Lote 13 A Mza. 4) cita al Titular de cuenta mencionado SUCESION INDIVISA DE TALLONE ROBERTO ANGEL y al Titular Registral: TALLONE ROBERTO ANGEL- Asiento Dominial Matrícula N° 1130596- y/o a quienes se consideren con derechos sobre el inmueble descripto precedentemente, para que en el plazo perentorio de sesenta (60) días se presenten ante la Unidad Ejecutora (sita en calle Deán Funes N° 64- 3° Piso- Ciudad De Córdoba- Tel.: 4342443) y efectúen las manifestaciones y/u oposiciones que estimen pertinentes, bajo apercibimiento de proceder como lo establece el primer párrafo del art. 14 de la Ley 9150.Fdo. Dra. IRENE CAROLINA GABUTTI, Presidenta de la Unidad Ejecutora Cba. 18/09/2023. Art. 14, 1er párrafo- Ley 9150. En caso de no mediar oposición del titular registral en el plazo perentorio de sesenta (60) días computados desde el diligenciamiento de la notificación o desde la última publicación, la UNIDAD EJECUTORA procederá a dar curso al requerimiento formulado, a través de la correspondiente resolución que ordene la inscripción..."

5 días - N° 491666 - s/c - 15/11/2023 - BOE

UNIDAD EJECUTORA LEY 9150

EDICTOS: El presidente de la Unidad Ejecutora para el Saneamiento de Títulos en el expediente N° 0535-107859/2019- BARROS OSVALDO EMILIO- Solicita Inscripción en Registro de Posesión por el cual se tramita la solicitud de inscripción de posesión, requerida por BARROS OSVALDO EMILIO- D.N.I. N° M5.411.282- Sobre un inmueble según Declaración Jurada y según Reporte Parcelario de 765,00 metros², ubicado en Calle: Suncho Guaico N° 1448, C.P. 5158, Departamento: Punilla, Pedanía: Rosario, Localidad: Bialeto Massé, lindando al Norte con Lote 9 B, al Sud con Lote 11, al Este con Lote 13 y al Oeste con Calle Diez (Hoy Calle Suncho Guaico) , cuenta N° 230304979483 (Lote 10 A Mza. 5) cita al Titular de cuenta mencionado CALEFATO VICENTE y al Titular Registral: CALEFATO VICENTE- GIACOBONE SARA- Asiento Dominial: Folio Real 1782350- y/o a quienes se consideren con derechos sobre el inmueble descripto precedentemente,

para que en el plazo perentorio de sesenta (60) días se presenten ante la Unidad Ejecutora (sita en calle Deán Funes N° 64- 3° Piso- Ciudad De Córdoba- Tel.: 4342443) y efectúen las manifestaciones y/u oposiciones que estimen pertinentes, bajo apercibimiento de proceder como lo establece el primer párrafo del art. 14 de la Ley 9150.Fdo. Dra. IRENE CAROLINA GABUTTI, Presidenta de la Unidad Ejecutora Cba. 18/09/2023. Art. 14, 1er párrafo- Ley 9150. En caso de no mediar oposición del titular registral en el plazo perentorio de sesenta (60) días computados desde el diligenciamiento de la notificación o desde la última publicación, la UNIDAD EJECUTORA procederá a dar curso al requerimiento formulado, a través de la correspondiente resolución que ordene la inscripción..."

5 días - N° 491765 - s/c - 15/11/2023 - BOE

UNIDAD EJECUTORA LEY 9150

EDICTOS: El presidente de la Unidad Ejecutora para el Saneamiento de Títulos en el expediente N° 0535-092886/2009- MOLINA PATRICIA ADRIANA DNI 28127186- OLMOS IVANA LORENA DNI 27894883- OLMOS CECILIA NOELIA DNI 38885830- CESIONARIAS- Solicita Inscripción en Registro de Posesión por el cual se tramita la solicitud de inscripción de posesión, requerida por MOLINA PATRICIA ADRIANA- D.N.I. N° 28.127.186- OLMOS IVANA LORENA- D.N.I. N° 27.894.883- OLMOS CECILIA NOELIA- D.N.I. N° 38.885.830- CESIONARIAS- Sobre un inmueble según Declaración Jurada y según Reporte Parcelario de 370,00 metros 2, ubicado en Calle: Córdoba N° S/N, C.P. 5166, Departamento: Punilla, Pedanía: Rosario, Localidad: Cosquin, Barrio: Alto Mieres, lindando al Norte con Calle Pública (Hoy Calle Córdoba), al Sud con Lote 14, al Este con Lote 2 y al Oeste con Calle Pública (Hoy Calle Tupac Amaru, cuenta N° 230305495129 (Lote 1 Mza. 5) cita al Titular de cuenta mencionado ARTETA JOSE ANGEL y al Titular Registral: ARTETA JOSE ANGEL- Folio Real 1184630- y/o a quienes se consideren con derechos sobre el inmueble descripto precedentemente, para que en el plazo perentorio de sesenta (60) días se presenten ante la Unidad Ejecutora (sita en calle Deán Funes N° 64- 3° Piso- Ciudad De Córdoba- Tel.: 4342443) y efectúen las manifestaciones y/u oposiciones que estimen pertinentes, bajo apercibimiento de proceder como lo establece el primer párrafo del art. 14 de la Ley 9150.Fdo. Dra. IRENE CAROLINA GABUTTI, Presidenta de la Unidad Ejecutora Cba. 18/09/2023. Art. 14, 1er párrafo- Ley 9150. En caso de no mediar oposición del titular registral en el plazo perentorio de sesenta (60) días computados desde el diligenciamiento de la notificación o desde la última publicación, la UNIDAD EJECUTORA procederá a dar curso al requerimiento formulado, a través de la correspondiente resolución que ordene la inscripción..."

5 días - N° 491767 - s/c - 15/11/2023 - BOE

UNIDAD EJECUTORA LEY 9150

EDICTOS: El presidente de la Unidad Ejecutora para el Saneamiento de Títulos en el expediente N° 0535-106007/2018 – RUIZ, ROGER HERNAN- Solicita Inscripción en Registro de Posesión por el cual se tramita la solicitud de inscripción de posesión, requerida por RUIZ, ROGER HERNAN D.N.I. N° 30.154.620 - Sobre los inmuebles según declaración jurada y plano de mensura de superficie total de 5153,78 metros², ubicados en Calle ALMIRANTE BROWN S/N N°, CP: 5214, Departamento: Ischilin, Localidad: Villa Quilino, Pedanía: Quilino, Barrio: Progreso, que linda: al Noreste con Calle Almirante Brown, al Noroeste con Calle Luis V. Carrizo y con Garay Luis A y Héctor H, al Sureste con Calle Vélez Sarfield y al Suroeste con Ochuza Juan Nicolás y con Robledo de Ochuza Julia R A) MZA. 001, siendo el Titular de cuenta N° 170204190138, CITA al titular de cuenta men-

cionado OCHUZA JUAN NICOLAS y al Titular Registral OCHUZA JUAN NICOLAS (F°21497 A°1947), B) MZA. 013, siendo el titular de cuenta N° 170200720949, CITA al titular de cuenta mencionado OCHUZA JUAN B, y al Titular Registral OCHUZA JUAN B, C) MZA. 013, siendo el titular de cuenta N°170205289731, CITA al titular de cuenta mencionado GARAY LUIS A Y HECTOR H, y al Titular Registral GARAY LUIS A Y GARAY VALENTIN y/o quienes se consideren con derechos sobre el inmueble descripto precedentemente, para que en el plazo perentorio de sesenta (60) días se presenten ante la Unidad Ejecutora (sita en calle Deán Funes N° 64- 3° Piso- Ciudad de Córdoba- Tel.: 4342443) y efectúen las manifestaciones y/u oposiciones que estimen pertinentes, bajo apercibimiento de proceder como lo establece el primer párrafo del art. 14 de la Ley 9150.Fdo. Dra. IRENE CAROLINA GABUTTI, Presidenta de la Unidad Ejecutora Cba. 03/10/2023. Art. 14, 1er párrafo- Ley 9150. En caso de no mediar oposición del titular registral en el plazo perentorio de sesenta (60) días computados desde el diligenciamiento de la notificación o desde la última publicación, la UNIDAD EJECUTORA procederá a dar curso al requerimiento formulado, a través de la correspondiente resolución que ordene la inscripción..."

5 días - N° 491771 - s/c - 15/11/2023 - BOE

UNIDAD EJECUTORA LEY 9150

EDICTOS: El presidente de la Unidad Ejecutora para el Saneamiento de Títulos en el expediente N° 0535-103557/2016 –SALTI, OSCAR ALBERTO - Solicita Inscripción en Registro de Posesión por el cual se tramita la solicitud de inscripción de posesión, requerida por SALTI OSCAR ALBERTO D.N.I. N° 16.072.701 – Sobre un inmueble según declaración jurada y Plano de Mensura de superficie 6767,40 metros², ubicado en Calle: PUBLICA S/N N°, S/N Barrio, C.P.: 5214, Departamento: Ischilin, Localidad: Quilino, Pedanía: Quilino, lindando al Noroeste con Resto parcela 1702657174356514 , al Noreste Parcela 1702-657071356702, al Suroeste con Ruta Prov. N°60, al Sureste con Resto de Parcela 1702657174356514, siendo el titular de cuenta N° 170215074172 (LOTE s/desig.- MZA s/desig), CITA: al titular de cuenta mencionado SUCESION INDIVISA DE DIAZ TIBURCIO ALEJANDRO y/o a quienes se consideren con derechos sobre el inmueble descripto precedentemente, para que en el plazo perentorio de sesenta (60) días se presenten ante la Unidad Ejecutora (sita en calle Deán Funes N° 64- 3° Piso- Ciudad de Córdoba- Tel.: 4342443) y efectúen las manifestaciones y/u oposiciones que estimen pertinentes, bajo apercibimiento de proceder como lo establece el primer párrafo del art. 14 de la Ley 9150.Fdo. Dra. IRENE CAROLINA GABUTTI, Presidenta de la Unidad Ejecutora Cba. 09/10/2023. Art. 14, 1er párrafo- Ley 9150. En caso de no mediar oposición del titular registral en el plazo perentorio de sesenta (60) días computados desde el diligenciamiento de la notificación o desde la última publicación, la UNIDAD EJECUTORA procederá a dar curso al requerimiento formulado, a través de la correspondiente resolución que ordene la inscripción..."

5 días - N° 491776 - s/c - 15/11/2023 - BOE

UNIDAD EJECUTORA LEY 9150

EDICTOS: El presidente de la Unidad Ejecutora para el Saneamiento de Títulos en el expediente N° 0535-103966/2017 –GEREZ, MIRTA DEL CARMEN - Solicita Inscripción en Registro de Posesión por el cual se tramita la solicitud de inscripción de posesión, requerida por GEREZ MIRTA DEL CARMEN D.N.I. N° 17.782.691 – Sobre un inmueble según declaración jurada y Plano de mensura de superficie 1633,12 metros², ubicado en Calle: ESMERALDA S/N N°, Barrio , C.P.: , Departamento: Ischilin, Localidad: Villa Quilino, Pedanía: Quilino, lindando al Noroeste con Parcela s/desig., al

Noreste con Parcela s/desig., al Sureste con Calle Esmeralda, al Suroeste con Parcela s/desig., siendo el titular de cuenta N° 170205269846 (Mza. s/desig. Lote s/desig.), CITA: al titular de cuenta mencionado PEÑA IGNACIO- SUC y/o a quienes se consideren con derechos sobre el inmueble descripto precedentemente, para que en el plazo perentorio de sesenta (60) días se presenten ante la Unidad Ejecutora (sita en calle Deán Funes N° 64- 3° Piso- Ciudad de Córdoba- Tel.: 4342443) y efectúen las manifestaciones y/u oposiciones que estimen pertinentes, bajo apercibimiento de proceder como lo establece el primer párrafo del art. 14 de la Ley 9150.Fdo. Dra. IRENE CAROLINA GABUTTI, Presidenta de la Unidad Ejecutora Cba. 05/10/2023. Art. 14, 1er párrafo- Ley 9150. En caso de no mediar oposición del titular registral en el plazo perentorio de sesenta (60) días computados desde el diligenciamiento de la notificación o desde la última publicación, la UNIDAD EJECUTORA procederá a dar curso al requerimiento formulado, a través de la correspondiente resolución que ordene la inscripción..."

5 días - N° 491777 - s/c - 15/11/2023 - BOE

UNIDAD EJECUTORA LEY 9150

EDICTOS: El presidente de la Unidad Ejecutora para el Saneamiento de Títulos en el expediente N° 0535-103964/2017 – JAIME, LUCRECIA SOLEDAD - Solicita Inscripción en Registro de Posesión por el cual se tramita la solicitud de inscripción de posesión, requerida por JAIME LUCRECIA SOLEDAD D.N.I. N° 31.730.820 - Sobre los inmuebles según declaración jurada y Plano de mensura de superficie total de 496,20 metros², ubicados en Calle INDEPENDENCIA S/N N°, CP 5214, Departamento: Ischilin, Localidad: Quilino, Pedanía: Quilino, Barrio: Clínicas, que linda: al Noroeste con Calle Independencia, al Suroeste con Resto de Parcela 1, al Noreste con resto de Parcela 1 y al Sureste con Parcela 9; A) siendo el Titular de cuenta N° 170200719771, CITA al titular de cuenta mencionado SUCESION INDIVISA DE GOROCITO PANTALEON y al Titular Registral RAFAGOS SOCIEDAD ANONIMA (Matricula 1338817), B) siendo el titular de cuenta N° 170200722046, CITA al titular de cuenta mencionado SOSA FELISA SUC, y al Titular Registral FELISA SOSA (F°80 A°1923) y/o quienes se consideren con derechos sobre el inmueble descripto precedentemente, para que en el plazo perentorio de sesenta (60) días se presenten ante la Unidad Ejecutora (sita en calle Deán Funes N° 64- 3° Piso- Ciudad de Córdoba- Tel.: 4342443) y efectúen las manifestaciones y/u oposiciones que estimen pertinentes, bajo apercibimiento de proceder como lo establece el primer párrafo del art. 14 de la Ley 9150.Fdo. Dra. IRENE CAROLINA GABUTTI, Presidenta de la Unidad Ejecutora Cba. 05/10/2023. Art. 14, 1er párrafo- Ley 9150. En caso de no mediar oposición del titular registral en el plazo perentorio de sesenta (60) días computados desde el diligenciamiento de la notificación o desde la última publicación, la UNIDAD EJECUTORA procederá a dar curso al requerimiento formulado, a través de la correspondiente resolución que ordene la inscripción..."

5 días - N° 491779 - s/c - 15/11/2023 - BOE

UNIDAD EJECUTORA LEY 9150

EDICTOS: El presidente de la Unidad Ejecutora para el Saneamiento de Títulos en el expediente N° 0535-107353/2019- CEQUEIRA SERGIO ALEJANDRO- Solicita Inscripción en Registro de Posesión por el cual se tramita la solicitud de inscripción de posesión, requerida por CEQUEIRA SERGIO ALEJANDRO- D.N.I. N° 24.179.274- Sobre un inmueble según Declaración Jurada y según Reporte Parcelario de 326,40 metros 2, ubicado en Calle: Rubén Darío N° 2250, C.P. 5184, Departamento: Punilla, Pedanía: Dolores, Localidad: Capilla Del Monte, Barrio: Las Gemelas, lindando al Norte con

Lote 9, al Sud con Lote 11, al Este con Calle Pública (Hoy Calle Rubén Darío) y al Oeste con Lote 17, cuenta N° 230109578491 (Lote 10 Mza. 16) cita al Titular de cuenta mencionado SUCESION INDIVISA DE SPEZZI SALVADOR y al Titular Registral: SPEZZI SALVADOR- Mat.: 1192794- y/o a quienes se consideren con derechos sobre el inmueble descripto precedentemente, para que en el plazo perentorio de sesenta (60) días se presenten ante la Unidad Ejecutora (sita en calle Deán Funes N° 64- 3° Piso- Ciudad De Córdoba- Tel.: 4342443) y efectúen las manifestaciones y/u oposiciones que estimen pertinentes, bajo apercibimiento de proceder como lo establece el primer párrafo del art. 14 de la Ley 9150.Fdo. Dra. IRENE CAROLINA GABUTTI, Presidenta de la Unidad Ejecutora Cba. 15/09/2019. Art. 14, 1er párrafo- Ley 9150. En caso de no mediar oposición del titular registral en el plazo perentorio de sesenta (60) días computados desde el diligenciamiento de la notificación o desde la última publicación, la UNIDAD EJECUTORA procederá a dar curso al requerimiento formulado, a través de la correspondiente resolución que ordene la inscripción..."

5 días - N° 491781 - s/c - 15/11/2023 - BOE

UNIDAD EJECUTORA LEY 9150

EDICTOS: El presidente de la Unidad Ejecutora para el Saneamiento de Títulos en el expediente N° 0535-107721/2019- CABRAL MIRIAN VERONICA- Solicita Inscripción en Registro de Posesión por el cual se tramita la solicitud de inscripción de posesión, requerida por CABRAL MIRIAN VERONICA- D.N.I. N° 24.565.575- Sobre un inmueble según Declaración Jurada y según Reporte Parcelario de 866,00 metros 2, ubicado en Calle: Naembe y Humahuaca N° S/N, C.P. 5155, Departamento: Punilla, Pedanía: San Roque, Localidad: Tanti, lindando al Norte con Calle Naembé, al Sud con parte del Lote 3, al Este con Lote 2 B y al Oeste con Lote 1, cuenta N° 230417153085 (Lote 2 A Mza. 61) cita al Titular de cuenta mencionado MUÑOZ RICARDO y al Titular Registral: MUÑOZ RICARDO- Mat.: 1666632- y/o a quienes se consideren con derechos sobre el inmueble descripto precedentemente, para que en el plazo perentorio de sesenta (60) días se presenten ante la Unidad Ejecutora (sita en calle Deán Funes N° 64- 3° Piso- Ciudad De Córdoba- Tel.: 4342443) y efectúen las manifestaciones y/u oposiciones que estimen pertinentes, bajo apercibimiento de proceder como lo establece el primer párrafo del art. 14 de la Ley 9150.Fdo. Dra. IRENE CAROLINA GABUTTI, Presidenta de la Unidad Ejecutora Cba. 15/09/2019. Art. 14, 1er párrafo- Ley 9150. En caso de no mediar oposición del titular registral en el plazo perentorio de sesenta (60) días computados desde el diligenciamiento de la notificación o desde la última publicación, la UNIDAD EJECUTORA procederá a dar curso al requerimiento formulado, a través de la correspondiente resolución que ordene la inscripción..."

5 días - N° 491784 - s/c - 15/11/2023 - BOE

UNIDAD EJECUTORA LEY 9150

EDICTOS: El presidente de la Unidad Ejecutora para el Saneamiento de Títulos en el expediente N° 0535-107775/2019- CARRANZA ARMANDO GUILLERMO- Solicita Inscripción en Registro de Posesión por el cual se tramita la solicitud de inscripción de posesión, requerida por CARRANZA ARMANDO GUILLERMO- D.N.I. N° 25.208.423- Sobre un inmueble según Declaración Jurada y según Reporte Parcelario de 654,00 metros 2, ubicado en Calle: Av. Felipe De Rittatore N° S/N, C.P. 5153, Departamento: Punilla, Pedanía: Santiago, Localidad: Villa Rio Icho Cruz, Barrio: Solares, lindando al Norte con Lote 9- parte del Lote 7, al Sud con Lote 11, al Este con Av. Argentina (Hoy Av. Felipe M. H. Rittatore) y al Oeste con Lote 5, cuenta N° 230505464627 (Lote 10 A Mza. 46) cita al Titular de cuenta

mencionado MASJUAN ROBERTO y al Titular Registral: MASJUAN ROBERTO- CORREDERA DE MASJUAN TERESA- Mat.: 1024312- y/o a quienes se consideren con derechos sobre el inmueble descripto precedentemente, para que en el plazo perentorio de sesenta (60) días se presenten ante la Unidad Ejecutora (sita en calle Deán Funes N° 64- 3° Piso- Ciudad De Córdoba- Tel.: 4342443) y efectúen las manifestaciones y/u oposiciones que estimen pertinentes, bajo apercibimiento de proceder como lo establece el primer párrafo del art. 14 de la Ley 9150.Fdo. Dra. IRENE CAROLINA GABUTTI, Presidenta de la Unidad Ejecutora Cba. 15/09/2019. Art. 14, 1er párrafo- Ley 9150. En caso de no mediar oposición del titular registral en el plazo perentorio de sesenta (60) días computados desde el diligenciamiento de la notificación o desde la última publicación, la UNIDAD EJECUTORA procederá a dar curso al requerimiento formulado, a través de la correspondiente resolución que ordene la inscripción..."

5 días - N° 491788 - s/c - 15/11/2023 - BOE

UNIDAD EJECUTORA LEY 9150

EDICTOS: El presidente de la Unidad Ejecutora para el Saneamiento de Títulos en el expediente N° 0535-072910/2006– MOYANO MARIA EVELINA- Solicita Inscripción en Registro de Posesión por el cual se tramita la solicitud de inscripción de posesión, requerida por MOYANO MARIA EVELINA- D.N.I. N° 14.290.462- Sobre el inmueble según Declaración Jurada y según Reporte Parcelario con una superficie total de 247,00 metros 2, ubicado en Calle: Avenida Del Pilar (Ex 177) N° 2783, CP.: 5000, Departamento: Córdoba, Localidad: Capital, Barrio: Del Pilar, lindando al Norte con Lote 9, al Sud con Lote 7, al Este Lote 6 y al Oeste con Calle Avenida Del Pilar, cuenta N° 110112145290 (Lote 8 Mza. F) cita al Titular de cuenta mencionado CELCA URBANIZ Y CONST. S.R.L. y al Titular Registral: CELCA URBANIZACIONES Y CONSTRUCCIONES SOCIEDAD DE RESPONSABILIDAD LIMITADA- Folio Real: 1835519 (Antecedente dominial 2213/1953)- y/o a quienes se consideren con derechos sobre el inmueble descripto precedentemente, para que en el plazo perentorio de sesenta (60) días se presenten ante la Unidad Ejecutora (sita en calle Deán Funes N° 64- 3° Piso- Ciudad De Córdoba- Tel.: 4342443) y efectúen las manifestaciones y/u oposiciones que estimen pertinentes, bajo apercibimiento de proceder como lo establece el primer párrafo del art. 14 de la Ley 9150.Fdo. Dra. IRENE CAROLINA GABUTTI, Presidenta de la Unidad Ejecutora Cba. 04/09/2023. Art. 14, 1er párrafo- Ley 9150. En caso de no mediar oposición del titular registral en el plazo perentorio de sesenta (60) días computados desde el diligenciamiento de la notificación o desde la última publicación, la UNIDAD EJECUTORA procederá a dar curso al requerimiento formulado, a través de la correspondiente resolución que ordene la inscripción..."

5 días - N° 491798 - s/c - 15/11/2023 - BOE

UNIDAD EJECUTORA LEY 9150

EDICTOS: El presidente de la Unidad Ejecutora para el Saneamiento de Títulos en el expediente N° 0535-081670/2007– BRITOS LILIANA BEATRIZ- Solicita Inscripción en Registro de Posesión por el cual se tramita la solicitud de inscripción de posesión, requerida por BRITOS LILIANA BEATRIZ- D.N.I. N° 20.150.680- Sobre el inmueble según Declaración Jurada y según Reporte Parcelario con una superficie total de 160,00 metros 2, ubicado en Calle: Boulevard Del Carmen N° 133, CP.: 5000, Departamento: Córdoba, Localidad: Capital, Barrio: Alto Alberdi, lindando al Norte con Parcela 020- Lote 25, al Sud con Parcela 022- Lote 27, al Este con Calle Bv. Del Carmen y al Oeste con parte Parcela 019- parte Lote 28, cuenta N° 110115898183 (PT. LT. RURAL 21 LT. 26) cita al Titular de cuenta

mencionado BASTERRED DE MARTINEZ VOGLINO NORA y al Titular Registral: NORA BASTERRED DE MARTINEZ VOGLINO- Mat.: F° 12775 A° 1953- y/o a quienes se consideren con derechos sobre el inmueble descripto precedentemente, para que en el plazo perentorio de sesenta (60) días se presenten ante la Unidad Ejecutora (sita en calle Deán Funes N° 64- 3° Piso- Ciudad De Córdoba- Tel.: 4342443) y efectúen las manifestaciones y/u oposiciones que estimen pertinentes, bajo apercibimiento de proceder como lo establece el primer párrafo del art. 14 de la Ley 9150.Fdo. Dra. IRENE CAROLINA GABUTTI, Presidenta de la Unidad Ejecutora Cba. 04/09/2023. Art. 14, 1er párrafo- Ley 9150. En caso de no mediar oposición del titular registral en el plazo perentorio de sesenta (60) días computados desde el diligenciamiento de la notificación o desde la última publicación, la UNIDAD EJECUTORA procederá a dar curso al requerimiento formulado, a través de la correspondiente resolución que ordene la inscripción..."

5 días - N° 491799 - s/c - 15/11/2023 - BOE

UNIDAD EJECUTORA LEY 9150

EDICTOS: El presidente de la Unidad Ejecutora para el Saneamiento de Títulos en el expediente N° 0535-083294/2007– FLORES LIDIA BEATRIZ- Solicita Inscripción en Registro de Posesión por el cual se tramita la solicitud de inscripción de posesión, requerida por FLORES LIDIA BEATRIZ- D.N.I. N° 26.014.188- Sobre el inmueble según Declaración Jurada y según Reporte Parcelario con una superficie total de 267,00 metros 2, ubicado en Calle: Callao N° 946, CP.: 5006, Departamento: Córdoba, Localidad: Capital, Barrio: Renacimiento, lindando al Norte con Parcela 005, al Sud con Parcela 007, al Este con Calle Callao y al Oeste con Parcela 015, cuenta N° 110109154695 (Lote 5- Mza. 15) cita al Titular de cuenta mencionado SUCESION INDIVISA DE FOSTER HORACIO y al Titular Registral: FOSTER HORACIO- Mat.: 1479103- y/o a quienes se consideren con derechos sobre el inmueble descripto precedentemente, para que en el plazo perentorio de sesenta (60) días se presenten ante la Unidad Ejecutora (sita en calle Deán Funes N° 64- 3° Piso- Ciudad De Córdoba- Tel.: 4342443) y efectúen las manifestaciones y/u oposiciones que estimen pertinentes, bajo apercibimiento de proceder como lo establece el primer párrafo del art. 14 de la Ley 9150.Fdo. Dra. IRENE CAROLINA GABUTTI, Presidenta de la Unidad Ejecutora Cba. 04/09/2023. Art. 14, 1er párrafo- Ley 9150. En caso de no mediar oposición del titular registral en el plazo perentorio de sesenta (60) días computados desde el diligenciamiento de la notificación o desde la última publicación, la UNIDAD EJECUTORA procederá a dar curso al requerimiento formulado, a través de la correspondiente resolución que ordene la inscripción..."

5 días - N° 491803 - s/c - 15/11/2023 - BOE

UNIDAD EJECUTORA LEY 9150

EDICTOS: El presidente de la Unidad Ejecutora para el Saneamiento de Títulos en el expediente N° 0535-109739/2021– CARNAGHI RICARDO CONSTANCIO- Solicita Inscripción en Registro de Posesión por el cual se tramita la solicitud de inscripción de posesión, requerida por CARNAGHI RICARDO CONSTANCIO- D.N.I. N° 14.690.287- Sobre el inmueble según Declaración Jurada y según Plano De Mensura con una superficie total de 3 Has. 5.753,00 metros 2, ubicado en Calle: Pública N° S/N, CP.: 5856, Departamento: Calamuchita, Pedanía: Los Cóndores, Localidad: Embalse, lindando al Norte con Lote 21 Parcela 021- Lote 22 Parcela 022- Lote 23 Parcela 023- Lote 24 Parcela 024- Lote 25 Parcela 025- Lote 26 Parcela 026- Lote 8 Parcela 008, al Sud con Calle Pública, al Este Lote 15 Parcela 015- Lote 1 y al Oeste con Lote 17 Parcela 017, cuenta N° 120500483097

cita al Titular de cuenta mencionado SUCESION INDIVISA DE LA CRUZ TOMAS y al Titular Registral: DE LA CRUZ TOMAS- MATRICULA N° 879211- y/o a quienes se consideren con derechos sobre el inmueble descripto precedentemente, para que en el plazo perentorio de sesenta (60) días se presenten ante la Unidad Ejecutora (sita en calle Deán Funes N° 64- 3° Piso- Ciudad De Córdoba- Tel.: 4342443) y efectúen las manifestaciones y/u oposiciones que estimen pertinentes, bajo apercibimiento de proceder como lo establece el primer párrafo del art. 14 de la Ley 9150.Fdo. Dra. IRENE CAROLINA GABUTTI, Presidenta de la Unidad Ejecutora Cba. 04/09/2023. Art. 14, 1er párrafo- Ley 9150. En caso de no mediar oposición del titular registral en el plazo perentorio de sesenta (60) días computados desde el diligenciamiento de la notificación o desde la última publicación, la UNIDAD EJECUTORA procederá a dar curso al requerimiento formulado, a través de la correspondiente resolución que ordene la inscripción..."

5 días - N° 491805 - s/c - 15/11/2023 - BOE

UNIDAD EJECUTORA LEY 9150

EDICTOS: El presidente de la Unidad Ejecutora para el Saneamiento de Títulos en el expediente N° 0535-110146/2021- LUNA ALFREDO CEFERINO- Solicita Inscripción en Registro de Posesión por el cual se tramita la solicitud de inscripción de posesión, requerida por LUNA ALFREDO CEFERINO- D.N.I. N° 21.402.118- Sobre un inmueble según Declaración Jurada y según Plano De Mensura de 2 Has. 5211,53 metros 2, ubicado en Calle: Av. Costanera N° S/N, C.P. 5113, Departamento: Colon, Pedanía: Río Ceballos, Localidad: Puesto del Carro, lindando al Norte con Avenida Costanera- Río Salsipuedes de por medio, al Sud con Sin Designación, al Este con Parcela 1633-3983- Boggan Cecilia y Cagnoni Miguel Jorge y al Oeste con Parcela 1633-4181- Re Blas Humberto y Caruso Ángel, cuenta N° 130403475921 (Parcela 552374-377207) cita al Titular de cuenta mencionado MALDONADO DANIEL HORACIO y a los Titulares Registrales: DANIEL HORACIO MALDONADO- EDUARDO MALDONADO- CARLOS FERNANDO MALDONADO- JORGE MARIO MALDONADO- RODOLFO MALDONADO- LUIS LISARDO MALDONADO- MARIA TERESA MALDONADO- ANA MARIA MALDONADO DE TORRES ALMADA- LOLA GRACIELA MALDONADO DE NOSETTI- F° 12934 A° 1970- y/o a quienes se consideren con derechos sobre el inmueble descripto precedentemente, para que en el plazo perentorio de sesenta (60) días se presenten ante la Unidad Ejecutora (sita en calle Deán Funes N° 64- 3° Piso- Ciudad De Córdoba- Tel.: 4342443) y efectúen las manifestaciones y/u oposiciones que estimen pertinentes, bajo apercibimiento de proceder como lo establece el primer párrafo del art. 14 de la Ley 9150.Fdo. Dra. IRENE CAROLINA GABUTTI, Presidenta de la Unidad Ejecutora Cba. 03/10/2023. Art. 14, 1er párrafo- Ley 9150. En caso de no mediar oposición del titular registral en el plazo perentorio de sesenta (60) días computados desde el diligenciamiento de la notificación o desde la última publicación, la UNIDAD EJECUTORA procederá a dar curso al requerimiento formulado, a través de la correspondiente resolución que ordene la inscripción..."

5 días - N° 491809 - s/c - 15/11/2023 - BOE

UNIDAD EJECUTORA LEY 9150

EDICTOS: El presidente de la Unidad Ejecutora para el Saneamiento de Títulos en el expediente N° 0535-098244/2010- AYALA NORMA ITATI- Solicita Inscripción en Registro de Posesión por el cual se tramita la solicitud de inscripción de posesión, requerida por AYALA NORMA ITATI- D.N.I. N° 17.559.307- Sobre un inmueble según Declaración Jurada y según Reporte Parcelario de 480,00 metros 2, ubicado en Calle: Aviador Petirosi N° 1416,

C.P. 5000, Departamento: Capital, Localidad: Córdoba, Barrio: San Roque, lindando al Norte con Parcelas 006- 007, al Sud con Parcela 009, al Este con Calle Aviador Petirosi y al Oeste con Parcela parte Parcela 005, cuenta N° 110115882929 (Lote 9 Mza. 9) cita al Titular de cuenta mencionado FERREYRA DE NOVILLO M. OTS. y a los Titulares Registrales: MARIA ELENA ALEJANDRINA FERREYRA DE NOVILLO ARGÑÑARAZ- MARIA DE LAS MERCEDES FERREYRA DE CABANILLAS- SUSANA ANDREA FERREYRA DE SAPPYA- GRACIELA EUGENIA DEL CORAZON DE JESUS FERREYRA DE LA VISSE- CARLOS FELIPE FERREYRA- FELIPE AURELIO FERREYRA- Folio Cronológico: 46753/1977- y/o a quienes se consideren con derechos sobre el inmueble descripto precedentemente, para que en el plazo perentorio de sesenta (60) días se presenten ante la Unidad Ejecutora (sita en calle Deán Funes N° 64- 3° Piso- Ciudad De Córdoba- Tel.: 4342443) y efectúen las manifestaciones y/u oposiciones que estimen pertinentes, bajo apercibimiento de proceder como lo establece el primer párrafo del art. 14 de la Ley 9150.Fdo. Dra. IRENE CAROLINA GABUTTI, Presidenta de la Unidad Ejecutora Cba. 03/10/2023. Art. 14, 1er párrafo- Ley 9150. En caso de no mediar oposición del titular registral en el plazo perentorio de sesenta (60) días computados desde el diligenciamiento de la notificación o desde la última publicación, la UNIDAD EJECUTORA procederá a dar curso al requerimiento formulado, a través de la correspondiente resolución que ordene la inscripción..."

5 días - N° 491814 - s/c - 15/11/2023 - BOE

UNIDAD EJECUTORA LEY 9150

EDICTOS: El presidente de la Unidad Ejecutora para el Saneamiento de Títulos en el expediente N° 0535-096333/2010- BARRIONUEVO EVA ELIZABETH- Solicita Inscripción en Registro de Posesión por el cual se tramita la solicitud de inscripción de posesión, requerida por BARRIONUEVO EVA ELIZABETH D.N.I. N° 22.792.884- Sobre un inmueble según declaración jurada de 300,00 metros 2, ubicado en Calle: Los Tartagos N° 732, C.P. 5003, entre Calle Cleto Aguirre y Calle Río Yuspe, Departamento: Capital, Localidad: Córdoba, Barrio: 20 De Junio, lindando al Norte con Parcela 9, al Sur con Parcela 11, al Este con Calle Los Tartagos y al Oeste con Parcela 021 siendo el titular de cuenta N° 110116117703 (Lote 43 Mza. 2) cita al titular de cuenta mencionado QUINTEROS RAMON y al titular registral QUINTEROS RAMON E.- Dominio: Matrícula 1850548- y/o a quienes se consideren con derechos sobre el inmueble descripto precedentemente, para que en el plazo perentorio de sesenta (60) días se presenten ante la Unidad Ejecutora (sita en calle Deán Funes N° 64- 3° Piso- Ciudad De Córdoba- Tel.: 4342443) y efectúen las manifestaciones y/u oposiciones que estimen pertinentes, bajo apercibimiento de proceder como lo establece el primer párrafo del art. 14 de la Ley 9150.Fdo. Dra. IRENE CAROLINA GABUTTI, Presidenta de la Unidad Ejecutora Cba. 03/10/2023. Art. 14, 1er párrafo- Ley 9150. En caso de no mediar oposición del titular registral en el plazo perentorio de sesenta (60) días computados desde el diligenciamiento de la notificación o desde la última publicación, la UNIDAD EJECUTORA procederá a dar curso al requerimiento formulado, a través de la correspondiente resolución que ordene la inscripción..."

5 días - N° 491817 - s/c - 15/11/2023 - BOE

UNIDAD EJECUTORA LEY 9150

EDICTOS: El presidente de la Unidad Ejecutora para el Saneamiento de Títulos en el expediente N° 0535-025044/2005- SORIA MARIA DEL VALLE- Solicita Inscripción en Registro de Posesión por el cual se tramita la solicitud de inscripción de posesión, requerida por SORIA MARIA DEL

VALLE- D.N.I. N° F3.701.179- Sobre un inmueble según Declaración Jurada y según Reporte Parcelario de 394,00 metros 2, ubicado en Calle: Virgen Del Valle N° S/N, C.P. 5111, Departamento: Colon, Pedanía: Rio Ceballos, Localidad: Rio Ceballos, Barrio: Parque Lujan, lindando al Norte con sobre Calle 13 (Hoy Calle Virgen Del Valle), al Sud con Lote 5, al Este con lindando por estos dos rumbos con Calle 8 (Hoy Calle Mosconi) y al Oeste con Lote 3, cuenta N° 130407388837 (Lote 4 Mza. 11) cita al Titular de cuenta Mencionado ARANCIAGA RUBEN ROQUE y al Titular Registral: ARANCIAGA RUBEN ROQUE- MATRICULA N° 948641- y/o a quienes se consideren con derechos sobre el inmueble descripto precedentemente, para que en el plazo perentorio de sesenta (60) días se presenten ante la Unidad Ejecutora (sita en calle Deán Funes N° 64- 3° Piso- Ciudad De Córdoba- Tel.: 4342443) y efectúen las manifestaciones y/u oposiciones que estimen pertinentes, bajo apercibimiento de proceder como lo establece el primer párrafo del art. 14 de la Ley 9150.Fdo. Dra. IRENE CAROLINA GABUTTI, Presidenta de la Unidad Ejecutora Cba. 21/09/2023. Art. 14, 1er párrafo- Ley 9150. En caso de no mediar oposición del titular registral en el plazo perentorio de sesenta (60) días computados desde el diligenciamiento de la notificación o desde la última publicación, la UNIDAD EJECUTORA procederá a dar curso al requerimiento formulado, a través de la correspondiente resolución que ordene la inscripción..."

5 días - N° 491821 - s/c - 15/11/2023 - BOE

UNIDAD EJECUTORA LEY 9150

EDICTOS: El presidente de la Unidad Ejecutora para el Saneamiento de Títulos en el expediente N° 0535-078223/2006- KINEN ALBA LUISA- Solicita Inscripción en Registro de Posesión por el cual se tramita la solicitud de inscripción de posesión, requerida por KINEN ALBA LUISA- D.N.I. N° F4.642.751- Sobre un inmueble según Declaración, Informe Registral y según Plano De Mensura de 289,66 metros 2, ubicado en Calle: Libertad N° 1865, C.P. 5000, Departamento: Capital, Localidad: Córdoba, lindando al Norte con Lote 16, al Sud con Calle Libertad, al Este con Lote 11 y al Oeste con Lote 14, cuenta N° 110100247534 (Lote 12 Mza. 9) cita al Titular de cuenta mencionado GARTNER EMILIA y al Titular Registral: GARTNER EMILIA- Folio Real: matrícula 1682785- y/o a quienes se consideren con derechos sobre el inmueble descripto precedentemente, para que en el plazo perentorio de sesenta (60) días se presenten ante la Unidad Ejecutora (sita en calle Deán Funes N° 64- 3° Piso- Ciudad De Córdoba- Tel.: 4342443) y efectúen las manifestaciones y/u oposiciones que estimen pertinentes, bajo apercibimiento de proceder como lo establece el primer párrafo del art. 14 de la Ley 9150.Fdo. Dra. IRENE CAROLINA GABUTTI, Presidenta de la Unidad Ejecutora Cba. 04/10/2023. Art. 14, 1er párrafo- Ley 9150. En caso de no mediar oposición del titular registral en el plazo perentorio de sesenta (60) días computados desde el diligenciamiento de la notificación o desde la última publicación, la UNIDAD EJECUTORA procederá a dar curso al requerimiento formulado, a través de la correspondiente resolución que ordene la inscripción..."

5 días - N° 492395 - s/c - 15/11/2023 - BOE

UNIDAD EJECUTORA LEY 9150

EDICTOS: El presidente de la Unidad Ejecutora para el Saneamiento de Títulos en el expediente N° 0535-112022/2022- CORONEL PAOLA SOLEDAD- Solicita Inscripción en Registro de Posesión por el cual se tramita la solicitud de inscripción de posesión, requerida por CORONEL PAOLA SOLEDAD- D.N.I. N° 32.077.984- Sobre un inmueble según Declaración Jurada y según Plano De Mensura de 402,88 metros 2, ubicado en Calle:

Entre Ríos N° 1855, C.P. 5006, Departamento: Capital, Localidad: Córdoba, Barrio: San Vicente, lindando al Norte con Parcela 58- Francisco Pio Mengo- Parcela 59- Carlos Nechvatal, al Sud con Calle Entre Ríos, al Este con Parcela 46- Alcides Eustaquio Wicky- Parcela 47- Juan Magliola- Carmen Olga Magliola- Jacinto Fausto Magliola- Mercedes Magliola y al Oeste con Parcela 23- Eugenio Jorge Arlla, cuenta N° 110103005825 (Lote 7 Mza. H) cita al Titular de cuenta mencionado SUCESION INDIVISA DE GIL BENITO SIMON y al Titular Registral: GIL BENITO SIMON- Folio Real Mat. 1705439- y/o a quienes se consideren con derechos sobre el inmueble descripto precedentemente, para que en el plazo perentorio de sesenta (60) días se presenten ante la Unidad Ejecutora (sita en calle Deán Funes N° 64- 3° Piso- Ciudad De Córdoba- Tel.: 4342443) y efectúen las manifestaciones y/u oposiciones que estimen pertinentes, bajo apercibimiento de proceder como lo establece el primer párrafo del art. 14 de la Ley 9150.Fdo. Dra. IRENE CAROLINA GABUTTI, Presidenta de la Unidad Ejecutora Cba. 06/10/2023. Art. 14, 1er párrafo- Ley 9150. En caso de no mediar oposición del titular registral en el plazo perentorio de sesenta (60) días computados desde el diligenciamiento de la notificación o desde la última publicación, la UNIDAD EJECUTORA procederá a dar curso al requerimiento formulado, a través de la correspondiente resolución que ordene la inscripción..."

5 días - N° 492396 - s/c - 15/11/2023 - BOE

UNIDAD EJECUTORA LEY 9150

EDICTOS: El presidente de la Unidad Ejecutora para el Saneamiento de Títulos en el expediente N° 0535-024066/2005- DOMINGUEZ PABLA EMPERATRIZ- DOMINGUEZ SIXTA CANDELARIA- Solicita Inscripción en Registro de Posesión por el cual se tramita la solicitud de inscripción de posesión, requerida por DOMINGUEZ PABLA EMPERATRIZ- D.N.I. N° F3.331.148- DOMINGUEZ SIXTA CANDELARIA - D.N.I. N° F4.188.851- Sobre un inmueble según Declaración, Informe Registral y Plano De Mensura de 250,57 metros 2, ubicado en Calle: Mendivil N° 887, C.P. 5000, Departamento: Capital, Localidad: Córdoba, Barrio: Mariano Fraguero, lindando al Norte con Calle Mendivil, al Sud con Lote 25, al Este con Lote 3 y al Oeste con Lote 1, cuenta N° 110117423611 (Lote 2 Mza. 21) cita al Titular de cuenta mencionado OTINCO SOCIEDAD DE RESPONSABILIDAD LIMITADA INMOBILIARIA Y COMERCIAL y al Titular Registral: OTINCO- SOCIEDAD DE RESPONSABILIDAD LIMITADA INMOBILIARIA Y COMERCIAL- Mat.: 1704837- y/o a quienes se consideren con derechos sobre el inmueble descripto precedentemente, para que en el plazo perentorio de sesenta (60) días se presenten ante la Unidad Ejecutora (sita en calle Deán Funes N° 64- 3° Piso- Ciudad De Córdoba- Tel.: 4342443) y efectúen las manifestaciones y/u oposiciones que estimen pertinentes, bajo apercibimiento de proceder como lo establece el primer párrafo del art. 14 de la Ley 9150.Fdo. Dra. IRENE CAROLINA GABUTTI, Presidenta de la Unidad Ejecutora Cba. 04/10/2023. Art. 14, 1er párrafo- Ley 9150. En caso de no mediar oposición del titular registral en el plazo perentorio de sesenta (60) días computados desde el diligenciamiento de la notificación o desde la última publicación, la UNIDAD EJECUTORA procederá a dar curso al requerimiento formulado, a través de la correspondiente resolución que ordene la inscripción..."

5 días - N° 492397 - s/c - 15/11/2023 - BOE

UNIDAD EJECUTORA LEY 9150

EDICTOS: El presidente de la Unidad Ejecutora para el Saneamiento de Títulos en el expediente N° 0535-082911/2007- CENTURION SONIA ESTELA DEL VALLE- Solicita Inscripción en Registro de Posesión por el cual se tramita la solicitud de inscripción de posesión, requerida por CENTURION

SONIA ESTELA DEL VALLE- D.N.I. N° 23.465.005- Sobre un inmueble según Declaración de 231,00 metros 2, ubicado en Calle: Los Tártagos N° 402, C.P. 5003, Departamento: Capital, Localidad: Córdoba, Barrio: 20 De Junio, lindando al Norte con Calle Pública, al Sud con Lote N° 5, al Este con Calle Los Tártagos y al Oeste con Lote N° 3, cuenta N° 110124097045 (Lote 04 Mza. 37) cita al Titular de cuenta mencionado COOPERATIVA DE VIVIENDA CREDITO Y CONSUMO CORDOBA LIMITADA y al Titular Registral: LEDESMA FELIPE SANTIAGO- Mat.: 1259570- y/o a quienes se consideren con derechos sobre el inmueble descripto precedentemente, para que en el plazo perentorio de sesenta (60) días se presenten ante la Unidad Ejecutora (sita en calle Deán Funes N° 64- 3° Piso- Ciudad De Córdoba- Tel.: 4342443) y efectúen las manifestaciones y/u oposiciones que estimen pertinentes, bajo apercibimiento de proceder como lo establece el primer párrafo del art. 14 de la Ley 9150.Fdo. Dra. IRENE CAROLINA GABUTTI, Presidenta de la Unidad Ejecutora Cba. 04/10/2023. Art. 14, 1er párrafo- Ley 9150. En caso de no mediar oposición del titular registral en el plazo perentorio de sesenta (60) días computados desde el diligenciamiento de la notificación o desde la última publicación, la UNIDAD EJECUTORA procederá a dar curso al requerimiento formulado, a través de la correspondiente resolución que ordene la inscripción..."

5 días - N° 492401 - s/c - 15/11/2023 - BOE

UNIDAD EJECUTORA LEY 9150

EDICTOS: El presidente de la Unidad Ejecutora para el Saneamiento de Títulos en el expediente N° 0535-107656/2019 –SERRAL, CLELIA LIBIA - Solicita Inscripción en Registro de Posesión por el cual se tramita la solicitud de inscripción de posesión, requerida por SERRAL CLELIA LIBIA D.N.I. N° 22.876.825 – Sobre un inmueble según declaración jurada y reporte parcelario de superficie 516,54 metros², ubicado en Calle: CALLE 6 S/N N°, Barrio Piedra del Sapo, C.P.: S/D, Departamento: Santa María, Localidad: Alta Gracia, Pedanía: Alta Gracia, lindando al Noreste con Calle 6, al Sur con Lote 11, al Este con Lote 3, al Oeste con Lotes 1 y 14 y parte de Lote 13, siendo el titular de cuenta N° 310607482216(LOTE 2- MZA 10), CITA: al titular de cuenta mencionado TRANS-URBA SOCIEDAD EN COMODITA POR ACCIONES (EN LIQUIDACION) y al Titular Registral TRANSURBA SOCIEDAD EN COMADITA POR ACCIONES (Matricula 1856098) y/o a quienes se consideren con derechos sobre el inmueble descripto precedentemente, para que en el plazo perentorio de sesenta (60) días se presenten ante la Unidad Ejecutora (sita en calle Deán Funes N° 64- 3° Piso- Ciudad de Córdoba- Tel.: 4342443) y efectúen las manifestaciones y/u oposiciones que estimen pertinentes, bajo apercibimiento de proceder como lo establece el primer párrafo del art. 14 de la Ley 9150.Fdo. Dra. IRENE CAROLINA GABUTTI, Presidenta de la Unidad Ejecutora Cba. 27/09/2023. Art. 14, 1er párrafo- Ley 9150. En caso de no mediar oposición del titular registral en el plazo perentorio de sesenta (60) días computados desde el diligenciamiento de la notificación o desde la última publicación, la UNIDAD EJECUTORA procederá a dar curso al requerimiento formulado, a través de la correspondiente resolución que ordene la inscripción..."

5 días - N° 492404 - s/c - 15/11/2023 - BOE

UNIDAD EJECUTORA LEY 9150

EDICTOS: El presidente de la Unidad Ejecutora para el Saneamiento de Títulos en el expediente N° 0535-089000/2008– LEDESMA SELVA ARGENTINA DNI. 5662080- LEDESMA MAURICIO FACUNDO DNI. 34909653 (CESIONARIO)- Solicita Inscripción en Registro de Posesión por el cual se tramita la solicitud de inscripción de posesión, requerida por LEDESMA SELVA AR-

GENTINA- D.N.I. N° F5.662.080- LEDESMA MAURICIO FACUNDO- D.N.I. N° 34.909.653 (CESIONARIO)- Sobre el inmueble según Declaración Jurada y según Reporte Parcelario con una superficie total de 480,00 metros 2, ubicado en Calle: Fournier N° 1779, CP.: 5010, Departamento: Capital, Localidad: Córdoba, Barrio: Ameghino Norte, lindando al Norte con Parcela 019, al Sud con Parcela 017, al Este parte Parcela 014 y al Oeste con Calle Fournier, cuenta N° 110104717861 (Lote 15 Mza. 14) cita al Titular de cuenta mencionado MASINO DE MORSELLI GLORIA y al Titular Registral: GLORIA MASINO DE MORSELLI Cronológico Dominio: Folio N° 1227 Año 1927- y/o a quienes se consideren con derechos sobre el inmueble descripto precedentemente, para que en el plazo perentorio de sesenta (60) días se presenten ante la Unidad Ejecutora (sita en calle Deán Funes N° 64- 3° Piso- Ciudad De Córdoba- Tel.: 4342443) y efectúen las manifestaciones y/u oposiciones que estimen pertinentes, bajo apercibimiento de proceder como lo establece el primer párrafo del art. 14 de la Ley 9150.Fdo. Dra. IRENE CAROLINA GABUTTI, Presidenta de la Unidad Ejecutora Cba. 05/09/2023. Art. 14, 1er párrafo- Ley 9150. En caso de no mediar oposición del titular registral en el plazo perentorio de sesenta (60) días computados desde el diligenciamiento de la notificación o desde la última publicación, la UNIDAD EJECUTORA procederá a dar curso al requerimiento formulado, a través de la correspondiente resolución que ordene la inscripción..."

5 días - N° 492408 - s/c - 15/11/2023 - BOE

UNIDAD EJECUTORA LEY 9150

EDICTOS: El presidente de la Unidad Ejecutora para el Saneamiento de Títulos en el expediente N° 0535-075946/2006- VERGARA DORA FAUSTINA- SERGIO ERNESTO ALONZO (CESIONARIO)- Solicita Inscripción en Registro de Posesión por el cual se tramita la solicitud de inscripción de posesión, requerida por VERGARA DORA FAUSTINA- D.N.I. N° F3.217.773- SERGIO ERNESTO ALONZO- D.N.I. N° 12.744.277-(CESIONARIO)- Sobre un inmueble según Declaración, Informe Registral de 295,50 metros 2, ubicado en Calle: Pasaje Granados N° 4670, C.P. 5000, Departamento: Capital, Localidad: Córdoba, Barrio: Mariano Fraguero, lindando al Norte con Lote 29, al Sud con Lote 27, al Este con Lote 8 y al Oeste con Calle Pública (Hoy Calle Pasaje Granados), cuenta N° 30707912045 (Lote 28 Mza. 5) cita al Titular de cuenta mencionado OTINCO SOCIEDAD DE RESPONSABILIDAD LIMITADA y al Titular Registral: OTINCO SOCIEDAD DE RESPONSABILIDAD LIMITADA- Folio Real: Mat. 1870399- y/o a quienes se consideren con derechos sobre el inmueble descripto precedentemente, para que en el plazo perentorio de sesenta (60) días se presenten ante la Unidad Ejecutora (sita en calle Deán Funes N° 64- 3° Piso- Ciudad De Córdoba- Tel.: 4342443) y efectúen las manifestaciones y/u oposiciones que estimen pertinentes, bajo apercibimiento de proceder como lo establece el primer párrafo del art. 14 de la Ley 9150.Fdo. Dra. IRENE CAROLINA GABUTTI, Presidenta de la Unidad Ejecutora Cba. 04/10/2023. Art. 14, 1er párrafo- Ley 9150. En caso de no mediar oposición del titular registral en el plazo perentorio de sesenta (60) días computados desde el diligenciamiento de la notificación o desde la última publicación, la UNIDAD EJECUTORA procederá a dar curso al requerimiento formulado, a través de la correspondiente resolución que ordene la inscripción..."

5 días - N° 492411 - s/c - 15/11/2023 - BOE

UNIDAD EJECUTORA LEY 9150

EDICTOS: El presidente de la Unidad Ejecutora para el Saneamiento de Títulos en el expediente N° 0535-085190/2007– MENDOZA HUMBERTO SIXTO- Solicita Inscripción en Registro de Posesión por el cual se tramita la

solicitud de inscripción de posesión, requerida por MENDOZA HUMBERTO SIXTO- D.N.I. N° M7.108.877- Sobre el inmueble según Declaración Jurada y según Reporte Parcelario con una superficie total de 250,00 metros 2, ubicado en Calle: Rafael Sanzio N° 690, CP.: 5016, Departamento: Córdoba, Localidad: Capital, Barrio: Jardín Hipódromo, lindando al Norte con Calle Rafael Sanzio, al Sud con parte Parcela 020- 021, al Este Parcela 005 y al Oeste con Parcela 003, cuenta N° 110115999851 (Lote 8 Mza. 5) cita al Titular de cuenta mencionado EDIURB SOCIEDAD ANONIMA INDUSTRIAL Y COMERCIAL y al Titular Registral: EDIURB SOCIEDAD ANONIMA INDUSTRIAL Y COMERCIAL- Mat.: F° 23925 A° 1962 Planilla 67364- y/o a quienes se consideren con derechos sobre el inmueble descripto precedentemente, para que en el plazo perentorio de sesenta (60) días se presenten ante la Unidad Ejecutora (sita en calle Deán Funes N° 64- 3° Piso- Ciudad De Córdoba- Tel.: 4342443) y efectúen las manifestaciones y/u oposiciones que estimen pertinentes, bajo apercibimiento de proceder como lo establece el primer párrafo del art. 14 de la Ley 9150.Fdo. Dra. IRENE CAROLINA GABUTTI, Presidenta de la Unidad Ejecutora Cba. 04/09/2023. Art. 14, 1er párrafo- Ley 9150. En caso de no mediar oposición del titular registral en el plazo perentorio de sesenta (60) días computados desde el diligenciamiento de la notificación o desde la última publicación, la UNIDAD EJECUTORA procederá a dar curso al requerimiento formulado, a través de la correspondiente resolución que ordene la inscripción..."

5 días - N° 492414 - s/c - 15/11/2023 - BOE

UNIDAD EJECUTORA LEY 9150

EDICTOS: El presidente de la Unidad Ejecutora para el Saneamiento de Títulos en el expediente N° 0535-094432/2009- CABRERA LUCAS ADRIAN- Solicita Inscripción en Registro de Posesión por el cual se tramita la solicitud de inscripción de posesión, requerida por CABRERA LUCAS ADRIAN- D.N.I. N° 16.965.759- Sobre un inmueble según Declaración Jurada de 526,00 metros 2, ubicado en Calle: Simón Bolívar N° S/N, C.P.5850, Departamento: Tercero Arriba, Pedanía: El Salto, Localidad: Almafuerite, lindando al Norte con Lote 41, al Sud con Lotes 45- 44, al Este con Lote 46, al Oeste con Calle 1 (Hoy Calle Simón Bolívar) y al Nor- Oeste por donde también linda con Calle 1 (Hoy Calle Simón Bolívar), cuenta N° 330105241071 (Lote 43 Mza. F) cita al Titular de cuenta Mencionado SUCESION INDIVISA DE CERDA JOSE y al Titular Registral: CERDA JOSE- Folio Real: 1317483- y/o a quienes se consideren con derechos sobre el inmueble descripto precedentemente, para que en el plazo perentorio de sesenta (60) días se presenten ante la Unidad Ejecutora (sita en calle Deán Funes N° 64- 3° Piso- Ciudad De Córdoba- Tel.: 4342443) y efectúen las manifestaciones y/u oposiciones que estimen pertinentes, bajo apercibimiento de proceder como lo establece el primer párrafo del art. 14 de la Ley 9150.Fdo. Dra. IRENE CAROLINA GABUTTI, Presidenta de la Unidad Ejecutora Cba. 21/09/2023. Art. 14, 1er párrafo- Ley 9150. En caso de no mediar oposición del titular registral en el plazo perentorio de sesenta (60) días computados desde el diligenciamiento de la notificación o desde la última publicación, la UNIDAD EJECUTORA procederá a dar curso al requerimiento formulado, a través de la correspondiente resolución que ordene la inscripción..."

5 días - N° 492415 - s/c - 15/11/2023 - BOE

UNIDAD EJECUTORA LEY 9150

EDICTOS: El presidente de la Unidad Ejecutora para el Saneamiento de Títulos en el expediente N° 0535-102537/2013- GIMENEZ ROCIO- Solicita Inscripción en Registro de Posesión por el cual se tramita la solicitud de inscripción de posesión, requerida por GIMENEZ ROCIO- D.N.I. N°

33.700.345- Sobre un inmueble según Declaración Jurada y según Reporte Parcelario de 700,00 metros 2, ubicado en Calle: Alfonsina Storni N° 537, C.P. 5109, Departamento: Colon, Pedanía: Rio Ceballos, Localidad: Unquillo, Barrio: San Miguel, lindando al Nor- Este con Lote 11, al Sud- Este con Calle Pública (Hoy Calle Alfonsina Storni), al Nor- Oeste con Lote 24 y al Sud- Oeste con Lote 13, cuenta N° 130403290972 (Lote 12 Mza. N) cita al Titular de cuenta mencionado VALLS JOAQUIN ANTONIO y al Titular Registral: VALLS JOAQUIN ANTONIO- MATRICULA N° 1022329- y/o a quienes se consideren con derechos sobre el inmueble descripto precedentemente, para que en el plazo perentorio de sesenta (60) días se presenten ante la Unidad Ejecutora (sita en calle Deán Funes N° 64- 3° Piso- Ciudad De Córdoba- Tel.: 4342443) y efectúen las manifestaciones y/u oposiciones que estimen pertinentes, bajo apercibimiento de proceder como lo establece el primer párrafo del art. 14 de la Ley 9150.Fdo. Dra. IRENE CAROLINA GABUTTI, Presidenta de la Unidad Ejecutora Cba. 21/09/2023. Art. 14, 1er párrafo- Ley 9150. En caso de no mediar oposición del titular registral en el plazo perentorio de sesenta (60) días computados desde el diligenciamiento de la notificación o desde la última publicación, la UNIDAD EJECUTORA procederá a dar curso al requerimiento formulado, a través de la correspondiente resolución que ordene la inscripción..."

5 días - N° 492416 - s/c - 15/11/2023 - BOE

UNIDAD EJECUTORA LEY 9150

EDICTOS: El presidente de la Unidad Ejecutora para el Saneamiento de Títulos en el expediente N° 0535-024446/2005- LEZCANO CARLOS DANIEL- Solicita Inscripción en Registro de Posesión por el cual se tramita la solicitud de inscripción de posesión, requerida por LEZCANO CARLOS DANIEL- D.N.I. N° 24.670.153- Sobre un inmueble según Declaración Jurada de 389,65 metros 2, ubicado en Calle: Estados Unidos N° 664, C.P. 5172, Departamento: Punilla, Pedanía: San Antonio, Localidad: La Falda, Barrio: La Lomita, lindando al Norte con Lote 12- Parcela 8 (Municipio)- Parcela 14 (Provincia)- Juana De Núñez, al Sud con Lote 18- Parcela 6 (Municipio)- Parcela 12 (Provincia)- Jorge Eduardo Romo, al Este con Lote 16- Parcela 4 (Municipio)- Parcela 10 (Provincia)- Miguel A. Lezcano y al Oeste con Calle Estados Unidos, cuenta N° 230215349824 (Lote 11 Mza. 2)- cita al Titular de cuenta mencionado ENRIQUE JAN- ROSA MARIA JAN DE GIACOMI y al Titular Registral: JAN ENRIQUE- JAN ROSA MARIA- Folio Real: 1815392 (antecedente dominial 3108/1949)- y/o a quienes se consideren con derechos sobre el inmueble descripto precedentemente, para que en el plazo perentorio de sesenta (60) días se presenten ante la Unidad Ejecutora (sita en calle Deán Funes N° 64- 3° Piso- Ciudad De Córdoba- Tel.: 4342443) y efectúen las manifestaciones y/u oposiciones que estimen pertinentes, bajo apercibimiento de proceder como lo establece el primer párrafo del art. 14 de la Ley 9150.Fdo. Dra. IRENE CAROLINA GABUTTI, Presidenta de la Unidad Ejecutora Cba. 18/10/2023. Art. 14, 1er párrafo- Ley 9150. En caso de no mediar oposición del titular registral en el plazo perentorio de sesenta (60) días computados desde el diligenciamiento de la notificación o desde la última publicación, la UNIDAD EJECUTORA procederá a dar curso al requerimiento formulado, a través de la correspondiente resolución que ordene la inscripción..."

5 días - N° 492432 - s/c - 15/11/2023 - BOE

UNIDAD EJECUTORA LEY 9150

EDICTOS: El presidente de la Unidad Ejecutora para el Saneamiento de Títulos en el expediente N° 0535-113228/2023 -GONZALEZ, HUGO ROBERTO - Solicita Inscripción en Registro de Posesión por el cual se tramita

la solicitud de inscripción de posesión, requerida por GONZALEZ HUGO ROBERTO D.N.I. N° 14.216.263 – Sobre un inmueble según declaración jurada y reporte parcelario de superficie 420 metros², ubicado en Calle: CALLE SIETE N°1141, Barrio FALDAS DEL URITORCO, C.P.:5184, Departamento: Punilla, Localidad: Capilla del Monte, Pedanía: Dolores, lindando al Norte con Lote 350, al Sur con Calle Siete, al Este con Lote 353, al Oeste con Lote 349, siendo el titular de cuenta N° 230105418359 (LOTE 351- MZA O), CITA: al titular de cuenta mencionado ZEILER SOC RESP LTDA y al Titular Registral SOCIEDAD INMUEBLES Y URBANIZACION ZEILER SOCIEDAD RESPONSABILIDAD LIMITADA (Folio Cronológico N°22769/1948) y/o a quienes se consideren con derechos sobre el inmueble descripto precedentemente, para que en el plazo perentorio de sesenta (60) días se presenten ante la Unidad Ejecutora (sita en calle Deán Funes N° 64- 3° Piso- Ciudad de Córdoba- Tel.: 4342443) y efectúen las manifestaciones y/u oposiciones que estimen pertinentes, bajo apercibimiento de proceder como lo establece el primer párrafo del art. 14 de la Ley 9150.Fdo. Dra. IRENE CAROLINA GABUTTI, Presidenta de la Unidad Ejecutora Cba. 19/09/2023. Art. 14, 1er párrafo- Ley 9150. En caso de no mediar oposición del titular registral en el plazo perentorio de sesenta (60) días computados desde el diligenciamiento de la notificación o desde la última publicación, la UNIDAD EJECUTORA procederá a dar curso al requerimiento formulado, a través de la correspondiente resolución que ordene la inscripción..."

5 días - N° 492434 - s/c - 15/11/2023 - BOE

UNIDAD EJECUTORA LEY 9150

EDICTOS: El presidente de la Unidad Ejecutora para el Saneamiento de Títulos en el expediente N° 0535-108957/2020 –DIAZ, FRANCISCA NICACIA- Solicita Inscripción en Registro de Posesión por el cual se tramita la solicitud de inscripción de posesión, requerida por DIAZ FRANCISCA NICACIA D.N.I. N° 16.366.481 – Sobre un inmueble según declaración jurada y reporte parcelario de superficie 113 metros², ubicado en Calle: EMMA CEBALLOS N°332, Barrio Córdoba, C.P.: 5186, Departamento: Santa María, Localidad: Alta Gracia, Pedanía: Alta Gracia, lindando al Norte con Calle Doctor Faustino J. Tronges, al Sur con Lote 3b, al Este con Lote 3b, al Oeste con Lote 24, siendo el titular de cuenta N° 310611767632 (LOTE 3A- MZA F), CITA: al titular de cuenta mencionado MILNE JULIA CARLOTA y al Titular Registral LOSADA MANUEL (1/2)- L.E. N° 4.201.938; MILNE JULIA CARLOTA (1/2)- D.N.I. N°473.679 (Matrícula 687635) y/o a quienes se consideren con derechos sobre el inmueble descripto precedentemente, para que en el plazo perentorio de sesenta (60) días se presenten ante la Unidad Ejecutora (sita en calle Deán Funes N° 64- 3° Piso- Ciudad de Córdoba- Tel.: 4342443) y efectúen las manifestaciones y/u oposiciones que estimen pertinentes, bajo apercibimiento de proceder como lo establece el primer párrafo del art. 14 de la Ley 9150.Fdo. Dra. IRENE CAROLINA GABUTTI, Presidenta de la Unidad Ejecutora Cba. 21/09/2023. Art. 14, 1er párrafo- Ley 9150. En caso de no mediar oposición del titular registral en el plazo perentorio de sesenta (60) días computados desde el diligenciamiento de la notificación o desde la última publicación, la UNIDAD EJECUTORA procederá a dar curso al requerimiento formulado, a través de la correspondiente resolución que ordene la inscripción..."

5 días - N° 492435 - s/c - 15/11/2023 - BOE

UNIDAD EJECUTORA LEY 9150

EDICTOS: El presidente de la Unidad Ejecutora para el Saneamiento de Títulos en el expediente N° 0535-099670/2011- ALANIZ MONICA BEATRIZ- Solicita Inscripción en Registro de Posesión por el cual se tramita la

solicitud de inscripción de posesión, requerida por ALANIZ MONICA BEATRIZ- D.N.I. N° 13.538.927- Sobre un inmueble según Declaración Jurada y según Informe Registral de 300,00 metros², ubicado en Calle: Chirino De Posadas N° 5217, C.P. 5000, Departamento: Capital, Localidad: Córdoba, Barrio: José Ignacio Díaz 5° Sección, lindando al Nor- Este con Lote 2, al Sud- Este con Lote 30, al Nor- Oeste con Lote 32 y al Sud- Oeste con Calle Pública (Hoy Calle Chirino De Posadas, cuenta N° 110120175165 (Lote 31 Mza.31) Cita al Titular de cuenta mencionado SAN FELIPE SOCIEDAD DE RESPONSABILIDAD LIMITADA INMOBILIARIA y al Titular Registral: SAN FELIPE S.R.L. INMOBILIARIA INDUSTRIAL Y COMERCIAL– Folio Real: Mat. 1.854.398- y/o a quienes se consideren con derechos sobre el inmueble descripto precedentemente, para que en el plazo perentorio de sesenta (60) días se presenten ante la Unidad Ejecutora (sita en calle Deán Funes N° 64- 3° Piso- Ciudad De Córdoba- Tel.: 4342443) y efectúen las manifestaciones y/u oposiciones que estimen pertinentes, bajo apercibimiento de proceder como lo establece el primer párrafo del art. 14 de la Ley 9150.Fdo. Dra. IRENE CAROLINA GABUTTI, Presidenta de la Unidad Ejecutora Cba. 31/10/2023. Art. 14, 1er párrafo- Ley 9150. En caso de no mediar oposición del titular registral en el plazo perentorio de sesenta (60) días computados desde el diligenciamiento de la notificación o desde la última publicación, la UNIDAD EJECUTORA procederá a dar curso al requerimiento formulado, a través de la correspondiente resolución que ordene la inscripción..."

5 días - N° 492442 - s/c - 15/11/2023 - BOE

UNIDAD EJECUTORA LEY 9150

EDICTOS: El presidente de la Unidad Ejecutora para el Saneamiento de Títulos en el expediente N° 0535-108829/2020- CHANQUIA JOSEFINA TERESA- Solicita Inscripción en Registro de Posesión por el cual se tramita la solicitud de inscripción de posesión, requerida por CHANQUIA JOSEFINA TERESA- D.N.I. N° 12.244.918- Sobre un inmueble según Declaración Jurada y según Reporte Parcelario de 250,00 metros², ubicado en Calle: Juan Maza N° 5278, C.P. 5020, Departamento: Capital, Localidad: Córdoba, Barrio: Deán Funes, lindando al Norte Calle Juan Agustín Maza, al Sud con Lote Of. 4, al Este con Lote Of. 24 y al Oeste con Lote Of. 22, cuenta N° 110115839781 (Lote 23 Mza. 24)- Cita al Titular de cuenta mencionado CEJAS JUANA ADELA y al Titular Registral: CEJAS DE RIBELLO JUANA ADELA- Folio Real: Mat. 115798– y/o a quienes se consideren con derechos sobre el inmueble descripto precedentemente, para que en el plazo perentorio de sesenta (60) días se presenten ante la Unidad Ejecutora (sita en calle Deán Funes N° 64- 3° Piso- Ciudad De Córdoba- Tel.: 4342443) y efectúen las manifestaciones y/u oposiciones que estimen pertinentes, bajo apercibimiento de proceder como lo establece el primer párrafo del art. 14 de la Ley 9150.Fdo. Dra. IRENE CAROLINA GABUTTI, Presidenta de la Unidad Ejecutora Cba. 17/10/2023. Art. 14, 1er párrafo- Ley 9150. En caso de no mediar oposición del titular registral en el plazo perentorio de sesenta (60) días computados desde el diligenciamiento de la notificación o desde la última publicación, la UNIDAD EJECUTORA procederá a dar curso al requerimiento formulado, a través de la correspondiente resolución que ordene la inscripción..."

5 días - N° 492446 - s/c - 15/11/2023 - BOE

UNIDAD EJECUTORA LEY 9150

EDICTOS: El presidente de la Unidad Ejecutora para el Saneamiento de Títulos en el expediente N° 0535-105527/2018- PORTELA REYES BENITA MARIA- Solicita Inscripción en Registro de Posesión por el cual se tramita la solicitud de inscripción de posesión, requerida por PORTELA REYES

BENITA MARIA- D.N.I. N° 11.728.322- Sobre un inmueble según Declaración Jurada y según Plano De Mensura de 157,46 metros 2, ubicado en Calle: Mendoza esq. 9 De Julio N° S/N, C.P. 5284, Departamento: Cruz Del Eje, Pedanía: Higuera, Localidad: Villa De Soto, Lugar: Villa Nueva De Soto, lindando al Nor- Este con Resto de la Parcela 6- Heredia Rosa Francisca Del Rosario, al Sud- Este con Resto de la Parcela 6- Heredia Rosa Francisca Del Rosario, al Nor- Oeste con Resto de la Parcela 6- Heredia Rosa Francisca Del Rosario y al Sud- Oeste con Calle 9 De Julio, cuenta N° 140307322265 (Pte. Mza. 185)- Cita al Titular de cuenta mencionado HEREDIA ROSA F. DEL R. y al Titular Registral: HEREDIA ROSA FRANCISCA DEL ROSARIO- Folio Real: 457281– y/o a quienes se consideren con derechos sobre el inmueble descripto precedentemente, para que en el plazo perentorio de sesenta (60) días se presenten ante la Unidad Ejecutora (sita en calle Deán Funes N° 64- 3° Piso- Ciudad De Córdoba- Tel.: 4342443) y efectúen las manifestaciones y/u oposiciones que estimen pertinentes, bajo apercibimiento de proceder como lo establece el primer párrafo del art. 14 de la Ley 9150.Fdo. Dra. IRENE CAROLINA GABUTTI, Presidenta de la Unidad Ejecutora Cba. 17/10/2023. Art. 14, 1er párrafo- Ley 9150. En caso de no mediar oposición del titular registral en el plazo perentorio de sesenta (60) días computados desde el diligenciamiento de la notificación o desde la última publicación, la UNIDAD EJECUTORA procederá a dar curso al requerimiento formulado, a través de la correspondiente resolución que ordene la inscripción..."

5 días - N° 492454 - s/c - 15/11/2023 - BOE

UNIDAD EJECUTORA LEY 9150

EDICTOS: El presidente de la Unidad Ejecutora para el Saneamiento de Títulos en el expediente N° 0535-082457/2007- GARCIA ALBA RITA - Solicita Inscripción en Registro de Posesión por el cual se tramita la solicitud de inscripción de posesión, requerida por GARCIA ALBA RITA D.N.I. N° 4.290.706- Sobre un inmueble según Declaración Jurada de 350,00 metros 2, ubicado en Calle: Río Yuspe N° 1454, C.P. 5013, Departamento: Capital, Localidad: Córdoba, Barrio: Villa Unión, lindando al Norte con Lote 20, al Sud con Lote 16, al Este con Calle Río Yuspe y al Oeste con Lote 17, cuenta N° 110116148510 (Lote 18 Mza. 52)- cita al Titular de cuenta mencionado R. GARCIA Y CIA. y al Titular Registral: SOCIEDAD R. GARCIA Y COMPAÑIA- Folio: 1204/1927 del cual surge planilla 55 bis 1– y/o a quienes se consideren con derechos sobre el inmueble descripto precedentemente, para que en el plazo perentorio de sesenta (60) días se presenten ante la Unidad Ejecutora (sita en calle Deán Funes N° 64- 3° Piso- Ciudad De Córdoba- Tel.: 4342443) y efectúen las manifestaciones y/u oposiciones que estimen pertinentes, bajo apercibimiento de proceder como lo establece el primer párrafo del art. 14 de la Ley 9150.Fdo. Dra. IRENE CAROLINA GABUTTI, Presidenta de la Unidad Ejecutora Cba. 17/10/2023. Art. 14, 1er párrafo- Ley 9150. En caso de no mediar oposición del titular registral en el plazo perentorio de sesenta (60) días computados desde el diligenciamiento de la notificación o desde la última publicación, la UNIDAD EJECUTORA procederá a dar curso al requerimiento formulado, a través de la correspondiente resolución que ordene la inscripción..."

5 días - N° 492456 - s/c - 15/11/2023 - BOE

UNIDAD EJECUTORA LEY 9150

EDICTOS: El presidente de la Unidad Ejecutora para el Saneamiento de Títulos en el expediente N° 0535-099387/2011- BRIZUELA SILVIA MARINA- Solicita Inscripción en Registro de Posesión por el cual se tramita la solicitud de inscripción de posesión, requerida por BRIZUELA SILVIA MA-

RINA- D.N.I. N° 30.330.816- Sobre un inmueble según Declaración Jurada de 450,00 metros 2, ubicado en Calle: Av. Bradley N° 6489, C.P. 5022, Departamento: Capital, Localidad: Córdoba, Barrio: Villa Unión, lindando al Norte con Calle Aviador Bradley, al Sud con Lote N° 023- Parcela 24, al Este con Lote N° 006- Parcela 02 y al Oeste con Calle Río Yuspe, cuenta N° 110116155231 (Lote 5 Mza. 53)- Cita al Titular de cuenta mencionado REPOSSI DE FORNES MARIA TERESA y a los Titulares Registrales: TERESA REPOSSI DE FORNES- IRMA ESTELA PIERINA FORNES DE BASELICA- EDIT LORETO FORNES DE FARO- ELDA LETICIA FORNES DE PERENO- ANA MARIA FORNES DE TRUCCHI- JOSEFA IRENE FORNES DE ANDRADA- LUISA FACUNDA FORNES DE DAMIAN- Folio Cronológico: 2212/1960– y/o a quienes se consideren con derechos sobre el inmueble descripto precedentemente, para que en el plazo perentorio de sesenta (60) días se presenten ante la Unidad Ejecutora (sita en calle Deán Funes N° 64- 3° Piso- Ciudad De Córdoba- Tel.: 4342443) y efectúen las manifestaciones y/u oposiciones que estimen pertinentes, bajo apercibimiento de proceder como lo establece el primer párrafo del art. 14 de la Ley 9150.Fdo. Dra. IRENE CAROLINA GABUTTI, Presidenta de la Unidad Ejecutora Cba. 17/10/2023. Art. 14, 1er párrafo- Ley 9150. En caso de no mediar oposición del titular registral en el plazo perentorio de sesenta (60) días computados desde el diligenciamiento de la notificación o desde la última publicación, la UNIDAD EJECUTORA procederá a dar curso al requerimiento formulado, a través de la correspondiente resolución que ordene la inscripción..."

5 días - N° 492460 - s/c - 15/11/2023 - BOE

UNIDAD EJECUTORA LEY 9150

EDICTOS: El presidente de la Unidad Ejecutora para el Saneamiento de Títulos en el expediente N° 0535-103554/2016 – SUAREZ, MARIA ERNESTINA - Solicita Inscripción en Registro de Posesión por el cual se tramita la solicitud de inscripción de posesión, requerida por SUAREZ, MARIA ERNESTINA D.N.I. N° 4.968.715 - Sobre los inmuebles según declaración jurada y plano de mensura de superficie total de 442,73 metros2, ubicados en Calle Artigas N°607, CP 5214, Departamento: Ischilin, Localidad: Quilino, Pedanía: Quilino, Barrio: San Martin, que linda: al Noroeste con Calle Chacabuco, al Noreste con Resto de Lote 1, al Suroeste con Calle Gral. Artigas y al Sureste con Resto de Lote 2, siendo el Titular de cuenta A) N° 170215090933 cita al titular de cuenta mencionado ROMERO TEOTIMA NICEFORA (según Reporte U.O.I. o/ DGC)- B) Cuenta N° S/D- (Parcela 8 Lote 1) cita al Titular Registral ESTABLECIMIENTO GANADERO Y AGRICOLA LUIS B. CARRIZO SOCIEDAD DE RESPONSABILIDAD LIMITADA- Planilla N° 121406- C) Cuenta N° S/D (Parcela 9 Lote 2) cita al Titular Registral ESTABLECIMIENTO GANADERO Y AGRICOLA LUIS B. CARRIZO SOCIEDAD DE RESPONSABILIDAD LIMITADA- Planilla 121406- (Según Análisis Asiento de Dominio) y/o quienes se consideren con derechos sobre el inmueble descripto precedentemente, para que en el plazo perentorio de sesenta (60) días se presenten ante la Unidad Ejecutora (sita en calle Deán Funes N° 64- 3° Piso- Ciudad de Córdoba- Tel.: 4342443) y efectúen las manifestaciones y/u oposiciones que estimen pertinentes, bajo apercibimiento de proceder como lo establece el primer párrafo del art. 14 de la Ley 9150.Fdo. Dra. IRENE CAROLINA GABUTTI, Presidenta de la Unidad Ejecutora Cba. 11/10/2023. Art. 14, 1er párrafo- Ley 9150. En caso de no mediar oposición del titular registral en el plazo perentorio de sesenta (60) días computados desde el diligenciamiento de la notificación o desde la última publicación, la UNIDAD EJECUTORA procederá a dar curso al requerimiento formulado, a través de la correspondiente resolución que ordene la inscripción..."

5 días - N° 492468 - s/c - 22/11/2023 - BOE

UNIDAD EJECUTORA LEY 9150

EDICTOS: El presidente de la Unidad Ejecutora para el Saneamiento de Títulos en el expediente N° 0535-104593/2017 –DIAZ, ALEJANDRO JEREMIAS - Solicita Inscripción en Registro de Posesión por el cual se tramita la solicitud de inscripción de posesión, requerida por DIAZ ALEJANDRO JEREMIAS D.N.I. N° 38.883.664 – Sobre un inmueble según declaración jurada y Plano de Mensura de superficie 486,30 metros², ubicado en Calle: PUBLICA S/N N°, Barrio Matadero, C.P.: 5214 , Departamento: Ischilin, Localidad: Quilino, Pedanía: Quilino, lindando al Noroeste con Parcela s/desig., al Noreste con Parcela s/desig., al Suroeste con Camino Publico, al Sureste con Camino Publico, siendo el titular de cuenta N° 170218102550 (Mz. s/desig Lt. s/desig), CITA: al titular de cuenta mencionado DIAZ DE VILLALBA RAMONA y/o a quienes se consideren con derechos sobre el inmueble descripto precedentemente, para que en el plazo perentorio de sesenta (60) días se presenten ante la Unidad Ejecutora (sita en calle Deán Funes N° 64- 3° Piso- Ciudad de Córdoba- Tel.: 4342443) y efectúen las manifestaciones y/u oposiciones que estimen pertinentes, bajo apercibimiento de proceder como lo establece el primer párrafo del art. 14 de la Ley 9150.Fdo. Dra. IRENE CAROLINA GABUTTI, Presidenta de la Unidad Ejecutora Cba. 11/10/2023. Art. 14, 1er párrafo- Ley 9150. En caso de no mediar oposición del titular registral en el plazo perentorio de sesenta (60) días computados desde el diligenciamiento de la notificación o desde la última publicación, la UNIDAD EJECUTORA procederá a dar curso al requerimiento formulado, a través de la correspondiente resolución que ordene la inscripción..."

5 días - N° 492469 - s/c - 22/11/2023 - BOE

UNIDAD EJECUTORA LEY 9150

EDICTOS: El presidente de la Unidad Ejecutora para el Saneamiento de Títulos en el expediente N° 0535-077637/2006– ACEVEDO, PEDRO DEL VALLE- Solicita Inscripción en Registro de Posesión por el cual se tramita la solicitud de inscripción de posesión, requerida por ACEVEDO, PEDRO DEL VALLE- D.N.I. N° 11.595.856- Sobre el inmueble según declaración jurada y Plano de Mensura con una superficie total de 630,19 metros 2, ubicados en Calle: Esmeralda N° S/N, CP 5214, Departamento: Ischilin, Pedanía: Quilino, Localidad: Villa Quilino, lindando al Norte con Calle Esmeralda, al Sur con Parcela 1, al Este con Parcela 1, al Oeste con Calle Leopoldo Lugones, cuenta N° 170218101812 (Parcela 001), cita al Titular de cuenta mencionado SUCESION INDIVISA DE RODRIGUEZ EVA HIPOLITA y/o a quienes se consideren con derechos sobre el inmueble descripto precedentemente, para que en el plazo perentorio de sesenta (60) días se presenten ante la Unidad Ejecutora (sita en calle Deán Funes N° 64- 3° Piso- Ciudad De Córdoba- Tel.: 4342443) y efectúen las manifestaciones y/u oposiciones que estimen pertinentes, bajo apercibimiento de proceder como lo establece el primer párrafo del art. 14 de la Ley 9150.Fdo. Dra. IRENE CAROLINA GABUTTI, Presidenta de la Unidad Ejecutora Cba. 18/08/2023. Art. 14, 1er párrafo- Ley 9150. En caso de no mediar oposición del titular registral en el plazo perentorio de sesenta (60) días computados desde el diligenciamiento de la notificación o desde la última publicación, la UNIDAD EJECUTORA procederá a dar curso al requerimiento formulado, a través de la correspondiente resolución que ordene la inscripción..."

5 días - N° 492526 - s/c - 15/11/2023 - BOE

UNIDAD EJECUTORA LEY 9150

EDICTOS: El presidente de la Unidad Ejecutora para el Saneamiento de Títulos en el expediente N° 0535-104791/2017 –CORDOBA, MARIA DE

LOS ANGELES - Solicita Inscripción en Registro de Posesión por el cual se tramita la solicitud de inscripción de posesión, requerida por CORDOBA MARIA DE LOS ANGELES D.N.I. N° 33.803.514 – Sobre un inmueble según declaración jurada y Plano de mensura de superficie 419,99 metros², ubicado en Calle: SARMIENTO N° 810, Barrio Y.P.F, C.P.: 5214, Departamento: Ischilin, Localidad: Quilino, Pedanía: Quilino, lindando al Noroeste con Parcela 06, al Noreste con Parcela 6658630-4354970, al Sureste con Parcela 01, al Suroeste con Calle Sarmiento, siendo el titular de cuenta N° 170218102517 (LOTE s/desig. - MZA 59), CITA: al titular de cuenta mencionado IBARRA DE ACUÑA MARTIRA y/o a quienes se consideren con derechos sobre el inmueble descripto precedentemente, para que en el plazo perentorio de sesenta (60) días se presenten ante la Unidad Ejecutora (sita en calle Deán Funes N° 64- 3° Piso- Ciudad de Córdoba- Tel.: 4342443) y efectúen las manifestaciones y/u oposiciones que estimen pertinentes, bajo apercibimiento de proceder como lo establece el primer párrafo del art. 14 de la Ley 9150.Fdo. Dra. IRENE CAROLINA GABUTTI, Presidenta de la Unidad Ejecutora Cba. 12/10/2023. Art. 14, 1er párrafo- Ley 9150. En caso de no mediar oposición del titular registral en el plazo perentorio de sesenta (60) días computados desde el diligenciamiento de la notificación o desde la última publicación, la UNIDAD EJECUTORA procederá a dar curso al requerimiento formulado, a través de la correspondiente resolución que ordene la inscripción..."

5 días - N° 492532 - s/c - 22/11/2023 - BOE

UNIDAD EJECUTORA LEY 9150

EDICTOS: El presidente de la Unidad Ejecutora para el Saneamiento de Títulos en el expediente N° 0535-107502/2019- LOPEZ CECILIA ANALLIA- Solicita Inscripción en Registro de Posesión por el cual se tramita la solicitud de inscripción de posesión, requerida por LOPEZ CECILIA ANALLIA- D.N.I. N° 28.343.963- Sobre un inmueble según Declaración Jurada y según Informe Registral de 250,00 metros 2, ubicado en Calle: Villa María (Ex Costanera) N° 5882, C.P. 5017, Departamento: Capital, Localidad: Córdoba, Barrio: Villa El Libertador, lindando al Nor- Este con Lote 17, al Sud- Este con Camino Viejo a Los Molinos, al Nor- Oeste con terreno para Policía y al Sud- Oeste con Lote 15, cuenta N° 110110686439 (Lote 16 Mza. 117)- cita al Titular de cuenta mencionado CARNIZZARO DE GARCIA VERA y al Titular Registral: CARNIZZARO DE GARCIA VERA- BALAC DE HLAVNICKA OTILE- Mat.: 1825130– y/o a quienes se consideren con derechos sobre el inmueble descripto precedentemente, para que en el plazo perentorio de sesenta (60) días se presenten ante la Unidad Ejecutora (sita en calle Deán Funes N° 64- 3° Piso- Ciudad De Córdoba- Tel.: 4342443) y efectúen las manifestaciones y/u oposiciones que estimen pertinentes, bajo apercibimiento de proceder como lo establece el primer párrafo del art. 14 de la Ley 9150.Fdo. Dra. IRENE CAROLINA GABUTTI, Presidenta de la Unidad Ejecutora Cba. 18/10/2023. Art. 14, 1er párrafo- Ley 9150. En caso de no mediar oposición del titular registral en el plazo perentorio de sesenta (60) días computados desde el diligenciamiento de la notificación o desde la última publicación, la UNIDAD EJECUTORA procederá a dar curso al requerimiento formulado, a través de la correspondiente resolución que ordene la inscripción..."

5 días - N° 492572 - s/c - 15/11/2023 - BOE

UNIDAD EJECUTORA LEY 9150

EDICTOS: El presidente de la Unidad Ejecutora para el Saneamiento de Títulos en el expediente N° 0535-084961/2007 –MARGARA, JORGE ERNESTO - Solicita Inscripción en Registro de Posesión por el cual se tramita

la solicitud de inscripción de posesión, requerida por MARGARA JORGE ERNESTO D.N.I. N° 8.363.580 – Sobre un inmueble según declaración jurada y reporte parcelario de superficie 843,48 metros², ubicado en Calle: Av. COSTANERA S/N N°, Barrio EL TANQUE, C.P.: 5194, Departamento: Calamuchita, Localidad: Villa General Belgrano, Pedanía: Los Reartes, lindando al Norte con Lotes 7 y 6, al Sur con Lote 9, al Este con Lote 3, al Oeste con Av. Costanera, siendo el titular de cuenta N° 120119050915 (MZA A LOTE 8), CITA: al titular de cuenta mencionado MARTINEZ MANUEL H y al Titular Registral MANUEL HUMBERTO MARTINEZ (1/5), AUGUSTO ALBERTO MARTINEZ (1/5), ROSA HERMINIA MARTINEZ DE CALDERON (1/5), BLANCA SIRA MARTINEZ DE MOYANO CARRANZA (1/5), MARIA ADELINA MARTINEZ TORRES (1/5) (Folio 23607/1937 Y 14089/1932 Planilla 15170) y/o a quienes se consideren con derechos sobre el inmueble descripto precedentemente, para que en el plazo perentorio de sesenta (60) días se presenten ante la Unidad Ejecutora (sita en calle Deán Funes N° 64- 3° Piso- Ciudad de Córdoba- Tel.: 4342443) y efectúen las manifestaciones y/u oposiciones que estimen pertinentes, bajo apercibimiento de proceder como lo establece el primer párrafo del art. 14 de la Ley 9150. Fdo. Dra. IRENE CAROLINA GABUTTI, Presidenta de la Unidad Ejecutora Cba. 17/10/2023. Art. 14, 1er párrafo- Ley 9150. En caso de no mediar oposición del titular registral en el plazo perentorio de sesenta (60) días computados desde el diligenciamiento de la notificación o desde la última publicación, la UNIDAD EJECUTORA procederá a dar curso al requerimiento formulado, a través de la correspondiente resolución que ordene la inscripción..."

5 días - N° 492574 - s/c - 15/11/2023 - BOE

UNIDAD EJECUTORA LEY 9150

EDICTOS: El presidente de la Unidad Ejecutora para el Saneamiento de Títulos en el expediente N° 0535-107929/2019 –ADARO, CHRISTIAN MARTIN - Solicita Inscripción en Registro de Posesión por el cual se tramita la solicitud de inscripción de posesión, requerida por ADARO CHRISTIAN MARTIN D.N.I. N° 23.510.780 – Sobre un inmueble según declaración jurada de superficie 525 metros², ubicado en Calle: CALLE QUILLAHUASI N°293, Barrio VILLA CAMIARES, C.P.: 5186, Departamento: Santa María, Localidad: Alta Gracia, Pedanía: Alta Gracia, lindando al Norte con Calle El Molle (Hoy Quillahuasi), al Sur con fondos del Lote 26, al Este con Lote 9, al Oeste con Lote 11, siendo el titular de cuenta N° 310631913023 (LOTE 10- MZA 29), CITA: al titular de cuenta mencionado WOLF GERMAN ANDRES y al Titular Registral WOLF GERMAN ANDRES (Folio Cronológico 7926/1983) y/o a quienes se consideren con derechos sobre el inmueble descripto precedentemente, para que en el plazo perentorio de sesenta (60) días se presenten ante la Unidad Ejecutora (sita en calle Deán Funes N° 64- 3° Piso- Ciudad de Córdoba- Tel.: 4342443) y efectúen las manifestaciones y/u oposiciones que estimen pertinentes, bajo apercibimiento de proceder como lo establece el primer párrafo del art. 14 de la Ley 9150. Fdo. Dra. IRENE CAROLINA GABUTTI, Presidenta de la Unidad Ejecutora Cba. 11/10/2023. Art. 14, 1er párrafo- Ley 9150. En caso de no mediar oposición del titular registral en el plazo perentorio de sesenta (60) días computados desde el diligenciamiento de la notificación o desde la última publicación, la UNIDAD EJECUTORA procederá a dar curso al requerimiento formulado, a través de la correspondiente resolución que ordene la inscripción..."

5 días - N° 492588 - s/c - 22/11/2023 - BOE

UNIDAD EJECUTORA LEY 9150

EDICTOS: El presidente de la Unidad Ejecutora para el Saneamiento de Títulos en el expediente N° 0535-100782/2011 –ROMERO, ROSANA SO-

LEDAD - Solicita Inscripción en Registro de Posesión por el cual se tramita la solicitud de inscripción de posesión, requerida por ROMERO ROSANA SOLEDAD D.N.I. N° 21.452.798 – Sobre un inmueble según declaración jurada y Plano de Mensura de superficie 9949,12 metros², ubicado en Calle: RUTA PROVINCIAL N°17 N° Km. 9,30, C.P.: 5201, Departamento: Ischilín, Localidad: Quebrada de Luna, Pedanía: Copacabana, lindando al Noroeste con Rio Quebrada de Luna, al Noreste con Resto de Parcela s/d, al Suroeste con Resto de Parcela s/d, al Sureste Resto de Parcela s/d, siendo el titular de cuenta N° 230115347298 (LOTE s/desig.- MZA s/desig.), CITA: al titular de cuenta mencionado GOMEZ MIGUEL y al Titular Registral BENANCIO GOMEZ (Folio 12635/1946), VENANCIO GOMEZ (Folio 61 vta. T°1- Año 1901), BENANCIO GOMEZ (Folio 35 vta. T°1- Año 1906), AGUSTIN LASCANO, AUGUSTO REYNA Y LUIS TOLEDO HIDALGO (Folio 39 vta. T°1- Año 1907), BENANCIO GOMEZ (Folio 76 T°1- Año 1907), BENANCIO GOMEZ (Folio 109 vta. T°- Año 1910), BENANCIO GOMEZ (Folio 141 T°1- Año 1917) y/o a quienes se consideren con derechos sobre el inmueble descripto precedentemente, para que en el plazo perentorio de sesenta (60) días se presenten ante la Unidad Ejecutora (sita en calle Deán Funes N° 64- 3° Piso- Ciudad de Córdoba- Tel.: 4342443) y efectúen las manifestaciones y/u oposiciones que estimen pertinentes, bajo apercibimiento de proceder como lo establece el primer párrafo del art. 14 de la Ley 9150. Fdo. Dra. IRENE CAROLINA GABUTTI, Presidenta de la Unidad Ejecutora Cba. 11/10/2023. Art. 14, 1er párrafo- Ley 9150. En caso de no mediar oposición del titular registral en el plazo perentorio de sesenta (60) días computados desde el diligenciamiento de la notificación o desde la última publicación, la UNIDAD EJECUTORA procederá a dar curso al requerimiento formulado, a través de la correspondiente resolución que ordene la inscripción..."

5 días - N° 492589 - s/c - 22/11/2023 - BOE

UNIDAD EJECUTORA LEY 9150

EDICTOS: El presidente de la Unidad Ejecutora para el Saneamiento de Títulos en el expediente N° 0535-108356/2019 –PORCEL, WALTER - Solicita Inscripción en Registro de Posesión por el cual se tramita la solicitud de inscripción de posesión, requerida por PORCEL WALTER D.N.I. N° 20.207.755 – Sobre un inmueble según declaración jurada y reporte parcelario de superficie 903,78 metros², ubicado en Calle: PUBLICA S/N N°, Barrio LOTE VELEZ CRESPO, C.P.: 5196, Departamento: Calamuchita, Localidad: San Ignacio, Pedanía: Santa Rosa, lindando al Noreste con Calle Publica, al Sureste con Calle Publica, al Noroeste con Lote 8, al Suroeste con Lotes 5 y 6, siendo el titular de cuenta N°120207227248 (LOTE 7- MZA 66), CITA: al titular de cuenta mencionado FIGUEROA RODOLFO HECTOR y al Titular Registral FIGUEROA RODOLFO HECTOR (Matricula 974094) y/o a quienes se consideren con derechos sobre el inmueble descripto precedentemente, para que en el plazo perentorio de sesenta (60) días se presenten ante la Unidad Ejecutora (sita en calle Deán Funes N° 64- 3° Piso- Ciudad de Córdoba- Tel.: 4342443) y efectúen las manifestaciones y/u oposiciones que estimen pertinentes, bajo apercibimiento de proceder como lo establece el primer párrafo del art. 14 de la Ley 9150. Fdo. Dra. IRENE CAROLINA GABUTTI, Presidenta de la Unidad Ejecutora Cba. 18/10/2023. Art. 14, 1er párrafo- Ley 9150. En caso de no mediar oposición del titular registral en el plazo perentorio de sesenta (60) días computados desde el diligenciamiento de la notificación o desde la última publicación, la UNIDAD EJECUTORA procederá a dar curso al requerimiento formulado, a través de la correspondiente resolución que ordene la inscripción..."

5 días - N° 492590 - s/c - 22/11/2023 - BOE

UNIDAD EJECUTORA LEY 9150

EDICTOS: El presidente de la Unidad Ejecutora para el Saneamiento de Títulos en el expediente N° 0535-110276/2021- VABRO JOSE OSCAR- Solicita Inscripción en Registro de Posesión por el cual se tramita la solicitud de inscripción de posesión, requerida por VABRO JOSE OSCAR- D.N.I. N° 10.773.490- Sobre un inmueble según Declaración Jurada y según Reporte Parcelario de 270,00 metros 2, ubicado en Calle: Dublín N° 3349, C.P. 5010, Departamento: Capital, Localidad: Córdoba, Barrio: Estación Flores, lindando al Norte con Calle Pública, al Sud con Lotes 9- 15, al Este con Lotes 4- 11 y al Oeste con Calle Dublín, cuenta N° 110118377541 (Lote 28 Mza. 17)- cita al Titular de cuenta mencionado SUCESION INDIVISA DE PUYANE MARIA TERESA y al Titular Registral: PUYANE MARIA TERESA- MATRICULA N° 88102- y/o a quienes se consideren con derechos sobre el inmueble descripto precedentemente, para que en el plazo perentorio de sesenta (60) días se presenten ante la Unidad Ejecutora (sita en calle Deán Funes N° 64- 3° Piso- Ciudad De Córdoba- Tel.: 4342443) y efectúen las manifestaciones y/u oposiciones que estimen pertinentes, bajo apercibimiento de proceder como lo establece el primer párrafo del art. 14 de la Ley 9150.Fdo. Dra. IRENE CAROLINA GABUTTI, Presidenta de la Unidad Ejecutora Cba. 18/10/2023. Art. 14, 1er párrafo- Ley 9150. En caso de no mediar oposición del titular registral en el plazo perentorio de sesenta (60) días computados desde el diligenciamiento de la notificación o desde la última publicación, la UNIDAD EJECUTORA procederá a dar curso al requerimiento formulado, a través de la correspondiente resolución que ordene la inscripción..."

5 días - N° 492591 - s/c - 22/11/2023 - BOE

UNIDAD EJECUTORA LEY 9150

EDICTOS: El presidente de la Unidad Ejecutora para el Saneamiento de Títulos en el expediente N° 0535-109326/2020- DIAZ MANUEL BENITO- Solicita Inscripción en Registro de Posesión por el cual se tramita la solicitud de inscripción de posesión, requerida por DIAZ MANUEL BENITO- D.N.I. N° M8.497.842- Sobre un inmueble según Declaración Jurada y según Informe Registral de 327,00 metros 2, ubicado en Calle: Martín García N° 1250, C.P. 5008, Departamento: Capital, Localidad: Córdoba, Barrio: San Martín, lindando al Norte con Lote 3, al Sud con Calle Pública (Hoy con Calle Martín García), al Este con Lote 9 y al Oeste con Lote 11, cuenta N° 110100237245 (Lote 10 Mza. 3)- cita al Titular de cuenta mencionado VAZQUEZ MANUEL CRISTIAN y al Titular Registral: VAZQUEZ DE BRANDAN ROSA- Folio Real: 1833998 (antecedente 5090/1932)- y/o a quienes se consideren con derechos sobre el inmueble descripto precedentemente, para que en el plazo perentorio de sesenta (60) días se presenten ante la Unidad Ejecutora (sita en calle Deán Funes N° 64- 3° Piso- Ciudad De Córdoba- Tel.: 4342443) y efectúen las manifestaciones y/u oposiciones que estimen pertinentes, bajo apercibimiento de proceder como lo establece el primer párrafo del art. 14 de la Ley 9150.Fdo. Dra. IRENE CAROLINA GABUTTI, Presidenta de la Unidad Ejecutora Cba. 18/10/2023. Art. 14, 1er párrafo- Ley 9150. En caso de no mediar oposición del titular registral en el plazo perentorio de sesenta (60) días computados desde el diligenciamiento de la notificación o desde la última publicación, la UNIDAD EJECUTORA procederá a dar curso al requerimiento formulado, a través de la correspondiente resolución que ordene la inscripción..."

5 días - N° 492592 - s/c - 22/11/2023 - BOE

UNIDAD EJECUTORA LEY 9150

EDICTOS: El presidente de la Unidad Ejecutora para el Saneamiento de Títulos en el expediente N° 0535-084961/2007 -MARGARA, JORGE ER-

NESTO - Solicita Inscripción en Registro de Posesión por el cual se tramita la solicitud de inscripción de posesión, requerida por MARGARA JORGE ERNESTO D.N.I. N° 8.363.580 – Sobre un inmueble según declaración jurada y reporte parcelario de superficie 843,48 metros2, ubicado en Calle: Av. COSTANERA S/N N°, Barrio EL TANQUE, C.P.: 5194, Departamento: Calamuchita, Localidad: Villa General Belgrano, Pedanía: Los Reartes, lindando al Norte con Lotes 7 y 6, al Sur con Lote 9, al Este con Lote 3, al Oeste con Av. Costanera, siendo el titular de cuenta N° 120119050915 (MZA A LOTE 8), CITA: al titular de cuenta mencionado MARTINEZ MANUEL H y al Titular Registral MANUEL HUMBERTO MARTINEZ (1/5), AUGUSTO ALBERTO MARTINEZ (1/5), ROSA HERMINIA MARTINEZ DE CALDERON (1/5), BLANCA SIRA MARTINEZ DE MOYANO CARRANZA (1/5), MARIA ADELINA MARTINEZ TORRES (1/5) (Folio 23607/1937 Y 14089/1932 Plani-lla 15170) y/o a quienes se consideren con derechos sobre el inmueble descripto precedentemente, para que en el plazo perentorio de sesenta (60) días se presenten ante la Unidad Ejecutora (sita en calle Deán Funes N° 64- 3° Piso- Ciudad de Córdoba- Tel.: 4342443) y efectúen las manifestaciones y/u oposiciones que estimen pertinentes, bajo apercibimiento de proceder como lo establece el primer párrafo del art. 14 de la Ley 9150.Fdo. Dra. IRENE CAROLINA GABUTTI, Presidenta de la Unidad Ejecutora Cba. 17/10/2023. Art. 14, 1er párrafo- Ley 9150. En caso de no mediar oposición del titular registral en el plazo perentorio de sesenta (60) días computados desde el diligenciamiento de la notificación o desde la última publicación, la UNIDAD EJECUTORA procederá a dar curso al requerimiento formulado, a través de la correspondiente resolución que ordene la inscripción..."

5 días - N° 492596 - s/c - 22/11/2023 - BOE

UNIDAD EJECUTORA LEY 9150

EDICTOS: El presidente de la Unidad Ejecutora para el Saneamiento de Títulos en el expediente N° 0535-109420/2021 -LOYOLA, MARIO DANIEL - Solicita Inscripción en Registro de Posesión por el cual se tramita la solicitud de inscripción de posesión, requerida por LOYOLA MARIO DANIEL D.N.I. N° 29.615.624 – Sobre un inmueble según declaración jurada y reporte parcelario de superficie 360 metros2, ubicado en Calle: CALLE RIVADABIA N°988, Barrio DON BOSCO, C.P.: 5186, Departamento: Santa María, Localidad: Alta Gracia, Pedanía: Alta Gracia, lindando al Norte con Calle Rivadavia, al Sur con Lote 17, al Este con Lote 24, 23 y 22, al Oeste con Lote 26, siendo el titular de cuenta N° 310611770595 (LOTE 25- MZA 13), CITA: al titular de cuenta mencionado MEADE RAMON DAVID y al Titular Registral MEADE RAMON DAVID (Matricula 1677649) y/o a quienes se consideren con derechos sobre el inmueble descripto precedentemente, para que en el plazo perentorio de sesenta (60) días se presenten ante la Unidad Ejecutora (sita en calle Deán Funes N° 64- 3° Piso- Ciudad de Córdoba- Tel.: 4342443) y efectúen las manifestaciones y/u oposiciones que estimen pertinentes, bajo apercibimiento de proceder como lo establece el primer párrafo del art. 14 de la Ley 9150.Fdo. Dra. IRENE CAROLINA GABUTTI, Presidenta de la Unidad Ejecutora Cba. 20/09/2023. Art. 14, 1er párrafo- Ley 9150. En caso de no mediar oposición del titular registral en el plazo perentorio de sesenta (60) días computados desde el diligenciamiento de la notificación o desde la última publicación, la UNIDAD EJECUTORA procederá a dar curso al requerimiento formulado, a través de la correspondiente resolución que ordene la inscripción..."

5 días - N° 492702 - s/c - 22/11/2023 - BOE

UNIDAD EJECUTORA LEY 9150

EDICTOS: El presidente de la Unidad Ejecutora para el Saneamiento de Títulos en el expediente N° 0535-108122/2019- ROJAS ECHENIQUE

CARLA REBECA RAQUEL- Solicita Inscripción en Registro de Posesión por el cual se tramita la solicitud de inscripción de posesión, requerida por ROJAS ECHENIQUE CARLA REBECA RAQUEL- D.N.I. N° 20.872.430- Sobre un inmueble según Declaración Jurada y según Reporte Parcelario de 379,00 metros 2, ubicado en Calle: Rodolfo Amuchastegui N° S/N, C.P. 5189, Departamento: Santa María, Pedanía: Alta Gracia, Localidad: Anizacate, Barrio: Los Talas, lindando al Nor- Este con Calle Pública (Hoy Calle Rodolfo Amuchastegui), al Sud- Este con Parcela 022, al Nor- Oeste con Parcela 024 y al Sud- Oeste con Parcela 011, cuenta N° 310709339841 (Lote 23 Mza. 72) cita al titular de cuenta mencionado CORTINOVIS DANTE ROBERTO- y al Titular Registral: DANTE ROBERTO CORTINOVIS- Asiento Dominial: Folio Cronológico 21294/1963- y/o a quienes se consideren con derechos sobre el inmueble descripto precedentemente, para que en el plazo perentorio de sesenta (60) días se presenten ante la Unidad Ejecutora (sita en calle Deán Funes N° 64- 3° Piso- Ciudad De Córdoba- Tel.: 4342443) y efectúen las manifestaciones y/u oposiciones que estimen pertinentes, bajo apercibimiento de proceder como lo establece el primer párrafo del art. 14 de la Ley 9150. Fdo. Dra. IRENE CAROLINA GABUTTI, Presidenta de la Unidad Ejecutora Cba. 08/09/2019. Art. 14, 1er párrafo- Ley 9150. En caso de no mediar oposición del titular registral en el plazo perentorio de sesenta (60) días computados desde el diligenciamiento de la notificación o desde la última publicación, la UNIDAD EJECUTORA procederá a dar curso al requerimiento formulado, a través de la correspondiente resolución que ordene la inscripción..."

5 días - N° 492705 - s/c - 22/11/2023 - BOE

UNIDAD EJECUTORA LEY 9150

EDICTOS: El presidente de la Unidad Ejecutora para el Saneamiento de Títulos en el expediente N° 0535-107773/2019- CALVO MARIO ALEJANDRO MARCOS- Solicita Inscripción en Registro de Posesión por el cual se tramita la solicitud de inscripción de posesión, requerida por CALVO MARIO ALEJANDRO MARCOS- D.N.I. N° 14.579.756- Sobre un inmueble según Declaración Jurada y según Plano De Mensura de 770,80 metros 2, ubicado en Calle: Suncho Huayco N° S/N, C.P. 5158, Departamento: Punilla, Pedanía: Rosario, Localidad: Bialet Massé, Barrio: Villa El Mirador Del Lago San Roque, lindando al Nor- Este con Parcela 15- Bloise Roberto Juan, al Sud- Este con Calle Suncho Huaico, al Nor- Oeste con Parcela 17- Gerola José y al Sud- Oeste con Sargiotto Máximo, cuenta N° 230304835112 (Lote 16 Mza. 47) cita al Titular de cuenta mencionado DIAZ JUAN CARLOS y al Titular Registral: DIAZ JUAN CARLOS- Mat.: 856145- y/o a quienes se consideren con derechos sobre el inmueble descripto precedentemente, para que en el plazo perentorio de sesenta (60) días se presenten ante la Unidad Ejecutora (sita en calle Deán Funes N° 64- 3° Piso- Ciudad De Córdoba- Tel.: 4342443) y efectúen las manifestaciones y/u oposiciones que estimen pertinentes, bajo apercibimiento de proceder como lo establece el primer párrafo del art. 14 de la Ley 9150. Fdo. Dra. IRENE CAROLINA GABUTTI, Presidenta de la Unidad Ejecutora Cba. 18/09/2023. Art. 14, 1er párrafo- Ley 9150. En caso de no mediar oposición del titular registral en el plazo perentorio de sesenta (60) días computados desde el diligenciamiento de la notificación o desde la última publicación, la UNIDAD EJECUTORA procederá a dar curso al requerimiento formulado, a través de la correspondiente resolución que ordene la inscripción..."

5 días - N° 492710 - s/c - 22/11/2023 - BOE

UNIDAD EJECUTORA LEY 9150

EDICTOS: El presidente de la Unidad Ejecutora para el Saneamiento de Títulos en el expediente N° 0535-109340/2020- MORESCHI SILVANA

INES- Solicita Inscripción en Registro de Posesión por el cual se tramita la solicitud de inscripción de posesión, requerida por MORESCHI SILVANA INES- D.N.I. N° 17.115.106- Sobre un inmueble según Declaración Jurada y según Reporte Parcelario de 300,00 metros 2, ubicado en Calle: Italia N° 595, C.P. 5186, Departamento: Santa María, Pedanía: Alta Gracia, Localidad: Alta Gracia, Barrio: Cámara, lindando al Norte con Calle Ecuador, al Sud con Lote Of. 19, al Este con Calle Italia y al Oeste con Lote Of. 1, cuenta N° 310609970510 (Lote 20 Mza. 186) cita al titular de cuenta mencionado CAMARA DE LAMARQUE M L- y a los Titulares Registrales: JULIA ESTHER CAMARA DE BANDE- MARIA LUISA CAMARA DE LAMARQUE- MARTA JOSEFINA CAMARA DE RODRIGUEZ- HECTOR RAFAEL CAMARA- FRANCISCA ISOLINA BUSTAMANTE DE CAMARA- JULIO PEDRO CAMARA- FABIAN MARIA CAMARA- MARIA FERNANDA CAMARA- GALO JUAN PABLO CAMARA- Folio: 33132/1988 que surge de planilla antecedente 42415, que a su vez surge de folio 42452/1974- y/o a quienes se consideren con derechos sobre el inmueble descripto precedentemente, para que en el plazo perentorio de sesenta (60) días se presenten ante la Unidad Ejecutora (sita en calle Deán Funes N° 64- 3° Piso- Ciudad De Córdoba- Tel.: 4342443) y efectúen las manifestaciones y/u oposiciones que estimen pertinentes, bajo apercibimiento de proceder como lo establece el primer párrafo del art. 14 de la Ley 9150. Fdo. Dra. IRENE CAROLINA GABUTTI, Presidenta de la Unidad Ejecutora Cba. 08/09/2019. Art. 14, 1er párrafo- Ley 9150. En caso de no mediar oposición del titular registral en el plazo perentorio de sesenta (60) días computados desde el diligenciamiento de la notificación o desde la última publicación, la UNIDAD EJECUTORA procederá a dar curso al requerimiento formulado, a través de la correspondiente resolución que ordene la inscripción..."

5 días - N° 492714 - s/c - 22/11/2023 - BOE

UNIDAD EJECUTORA LEY 9150

EDICTOS: El presidente de la Unidad Ejecutora para el Saneamiento de Títulos en el expediente N° 0535-109869/2021 -MAMONDE, MARI-SA ALEJANDRA - Solicita Inscripción en Registro de Posesión por el cual se tramita la solicitud de inscripción de posesión, requerida por MAMONDE MARISA ALEJANDRA D.N.I. N° 33.380.678 - Sobre un inmueble según declaración jurada y reporte parcelario de superficie 595 metros2, ubicado en Calle: CALLE PUBLICA S/N N°, Barrio CRUCERO SUR, C.P.: 5186, Departamento: Santa María, Localidad: Alta Gracia, Pedanía: Alta Gracia, lindando al Norte con Calle Publica, al Sur con Lote 6, al Este con Lote 5, al Oeste con Lote 3, siendo el titular de cuenta N° 310631965589 (LOTE 004- MZA 010), CITA: al titular de cuenta mencionado SALAS SERGIO DAVID y al Titular Registral ARDENTE ANTONIO (50%)- STIRPARO JUAN (50%) (Folio Real 1549142) y/o a quienes se consideren con derechos sobre el inmueble descripto precedentemente, para que en el plazo perentorio de sesenta (60) días se presenten ante la Unidad Ejecutora (sita en calle Deán Funes N° 64- 3° Piso- Ciudad de Córdoba- Tel.: 4342443) y efectúen las manifestaciones y/u oposiciones que estimen pertinentes, bajo apercibimiento de proceder como lo establece el primer párrafo del art. 14 de la Ley 9150. Fdo. Dra. IRENE CAROLINA GABUTTI, Presidenta de la Unidad Ejecutora Cba. 21/09/2023. Art. 14, 1er párrafo- Ley 9150. En caso de no mediar oposición del titular registral en el plazo perentorio de sesenta (60) días computados desde el diligenciamiento de la notificación o desde la última publicación, la UNIDAD EJECUTORA procederá a dar curso al requerimiento formulado, a través de la correspondiente resolución que ordene la inscripción..."

5 días - N° 492715 - s/c - 22/11/2023 - BOE

UNIDAD EJECUTORA LEY 9150

EDICTOS: El presidente de la Unidad Ejecutora para el Saneamiento de Títulos en el expediente N° 0535-106196/2018 –GARRETTO, ROXANA EDITH - Solicita Inscripción en Registro de Posesión por el cual se tramita la solicitud de inscripción de posesión, requerida por GARRETO ROXANA EDITH D.N.I. N° 17780.847 – Sobre un inmueble según declaración jurada de superficie 420 metros², ubicado en Calle: CALLE FERNANDO PEÑA N°1425, Barrio PARQUE DEL VIRREY, C.P.: 5186, Departamento: Santa María, Localidad: Alta Gracia, Pedanía: Alta Gracia, lindando al Norte con Lote 9, al Sur con Calle 43, al Este con Lote 19, al Oeste con Lote 21, siendo el titular de cuenta N° 310611197739 (LOTE 20- MZA 101), CITA: al titular de cuenta mencionado AGUIRRE C DE B M y al Titular Registral HECTOR CAMARA (Matricula 1376699) y/o a quienes se consideren con derechos sobre el inmueble descripto precedentemente, para que en el plazo perentorio de sesenta (60) días se presenten ante la Unidad Ejecutora (sita en calle Deán Funes N° 64- 3° Piso- Ciudad de Córdoba- Tel.: 4342443) y efectúen las manifestaciones y/u oposiciones que estimen pertinentes, bajo apercibimiento de proceder como lo establece el primer párrafo del art. 14 de la Ley 9150.Fdo. Dra. IRENE CAROLINA GABUTTI, Presidenta de la Unidad Ejecutora Cba. 21/09/2023. Art. 14, 1er párrafo- Ley 9150. En caso de no mediar oposición del titular registral en el plazo perentorio de sesenta (60) días computados desde el diligenciamiento de la notificación o desde la última publicación, la UNIDAD EJECUTORA procederá a dar curso al requerimiento formulado, a través de la correspondiente resolución que ordene la inscripción..."

5 días - N° 492741 - s/c - 22/11/2023 - BOE

UNIDAD EJECUTORA LEY 9150

EDICTOS: El presidente de la Unidad Ejecutora para el Saneamiento de Títulos en el expediente N° 0535-109057/2020 –ALERCIA, LUCIANO - Solicita Inscripción en Registro de Posesión por el cual se tramita la solicitud de inscripción de posesión, requerida por ALERCIA LUCIANO D.N.I. N° 24.394.799 – Sobre un inmueble según declaración jurada y reporte parcelario de superficie 782,24 metros², ubicado en Calle: CALLE 9 S/N N°, Barrio: BARRIO DEL LAGO, C.P.: 5101, Departamento: Santa María, Localidad: Potrero de Garay, Pedanía: Potrero de Garay, lindando al Norte con Calle N°9, al Sur con Lote 14, al Este con parte del Lote 13 , al Oeste con Avenida, al Noroeste con Avenida, siendo el titular de cuenta N° 310805727038 (LOTE 15- MZA 49), CITA: al titular de cuenta mencionado DE CASTRO JULIO y al Titular Registral DE CASTRO JULIO (Matricula 1175495) y/o a quienes se consideren con derechos sobre el inmueble descripto precedentemente, para que en el plazo perentorio de sesenta (60) días se presenten ante la Unidad Ejecutora (sita en calle Deán Funes N° 64- 3° Piso- Ciudad de Córdoba- Tel.: 4342443) y efectúen las manifestaciones y/u oposiciones que estimen pertinentes, bajo apercibimiento de proceder como lo establece el primer párrafo del art. 14 de la Ley 9150.Fdo. Dra. IRENE CAROLINA GABUTTI, Presidenta de la Unidad Ejecutora Cba. 20/09/2023. Art. 14, 1er párrafo- Ley 9150. En caso de no mediar oposición del titular registral en el plazo perentorio de sesenta (60) días computados desde el diligenciamiento de la notificación o desde la última publicación, la UNIDAD EJECUTORA procederá a dar curso al requerimiento formulado, a través de la correspondiente resolución que ordene la inscripción..."

5 días - N° 492759 - s/c - 22/11/2023 - BOE

UNIDAD EJECUTORA LEY 9150

EDICTOS: El presidente de la Unidad Ejecutora para el Saneamiento de Títulos en el expediente N° 0535-109344/2020 –TORRES, ELIAS FA-

BIAN - Solicita Inscripción en Registro de Posesión por el cual se tramita la solicitud de inscripción de posesión, requerida por TORRES ELIAS FABIAN D.N.I. N° 32.572.323 – Sobre un inmueble según declaración jurada y reporte parcelario de superficie 510 metros², ubicado en Calle: CALLE LOS CARDENALES N°322, Barrio LA PERLA, C.P.: 5186, Departamento: Santa María, Localidad: Alta Gracia, Pedanía: Alta Gracia, lindando al Norte con Lote 4, 5 y parte del Lote 3, al Sur con Lote 7, al Este con Calle Los Cardenales, al Oeste con Lote 26, siendo el titular de cuenta N° 310609708530 (LOTE 6- MZA 17), CITA: al titular de cuenta mencionado DAGNINO ALBERTO ENRIQUE y al Titular Registral DAGNINO ALBERTO ENRIQUE (Matricula 771236) y/o a quienes se consideren con derechos sobre el inmueble descripto precedentemente, para que en el plazo perentorio de sesenta (60) días se presenten ante la Unidad Ejecutora (sita en calle Deán Funes N° 64- 3° Piso- Ciudad de Córdoba- Tel.: 4342443) y efectúen las manifestaciones y/u oposiciones que estimen pertinentes, bajo apercibimiento de proceder como lo establece el primer párrafo del art. 14 de la Ley 9150.Fdo. Dra. IRENE CAROLINA GABUTTI, Presidenta de la Unidad Ejecutora Cba. 19/09/2023. Art. 14, 1er párrafo- Ley 9150. En caso de no mediar oposición del titular registral en el plazo perentorio de sesenta (60) días computados desde el diligenciamiento de la notificación o desde la última publicación, la UNIDAD EJECUTORA procederá a dar curso al requerimiento formulado, a través de la correspondiente resolución que ordene la inscripción..."

5 días - N° 492762 - s/c - 22/11/2023 - BOE

UNIDAD EJECUTORA LEY 9150

EDICTOS: El presidente de la Unidad Ejecutora para el Saneamiento de Títulos en el expediente N° 0535-109350/2020 –OLIVA, JOSE FABIAN - Solicita Inscripción en Registro de Posesión por el cual se tramita la solicitud de inscripción de posesión, requerida por OLIVA JOSE FABIAN D.N.I. N° 26.112.609 – Sobre un inmueble según declaración jurada y reporte parcelario de superficie 600 metros², ubicado en Calle: CALLE ALVEAR N°911, Barrio PARQUE DEL VIRREY, C.P.: 5186, Departamento: Santa María, Localidad: Alta Gracia, Pedanía: Alta Gracia, lindando al Norte con Lote 6, al Sur con Calle Gral. López, al Este con Calle Alvear , al Oeste con Lote 8, siendo el titular de cuenta N° 310611523733 (LOTE 7- MZA 145), CITA: al titular de cuenta mencionado AGUIRRE CAMARA CANDIDA ROSA y al Titular Registral AGUIRRE CAMARA CANDIDA ROSA (Matricula 1375033) y/o a quienes se consideren con derechos sobre el inmueble descripto precedentemente, para que en el plazo perentorio de sesenta (60) días se presenten ante la Unidad Ejecutora (sita en calle Deán Funes N° 64- 3° Piso- Ciudad de Córdoba- Tel.: 4342443) y efectúen las manifestaciones y/u oposiciones que estimen pertinentes, bajo apercibimiento de proceder como lo establece el primer párrafo del art. 14 de la Ley 9150.Fdo. Dra. IRENE CAROLINA GABUTTI, Presidenta de la Unidad Ejecutora Cba. 19/09/2023. Art. 14, 1er párrafo- Ley 9150. En caso de no mediar oposición del titular registral en el plazo perentorio de sesenta (60) días computados desde el diligenciamiento de la notificación o desde la última publicación, la UNIDAD EJECUTORA procederá a dar curso al requerimiento formulado, a través de la correspondiente resolución que ordene la inscripción..."

5 días - N° 492764 - s/c - 22/11/2023 - BOE

UNIDAD EJECUTORA LEY 9150

EDICTOS: El presidente de la Unidad Ejecutora para el Saneamiento de Títulos en el expediente N° 0535-107706/2019 –PINCEROLLI, FERNANDO LEOPOLDO - Solicita Inscripción en Registro de Posesión por el cual se

tramita la solicitud de inscripción de posesión, requerida por PINGEROLLI FERNANDO LEOPOLDO D.N.I. N° 14.155.806 – Sobre un inmueble según declaración jurada y reporte parcelario de superficie 800 metros², ubicado en Calle: 8 DE MARZO S/N N°, Barrio RESIDENCIAS 3, C.P.: 5189, Departamento: Santa María, Localidad: Potrero de Garay, Pedanía: Potrero de Garay, lindando al Norte con Lote 3, al Sur con Lote 5, al Este con Calle 55, al Oeste con Lote 7 (con más terreno de la vendedora), siendo el titular de cuenta N° 310811461228 (LOTE 4- MZA 107), CITA: al titular de cuenta mencionado COMPAÑÍA DEL LAGO LOS MOLINOS SOCIEDAD EN COMANDITA POR ACCION y al Titular Registral COMPAÑÍA DEL LAGO LOS MOLINOS SOCIEDAD EN COMANDITA POR ACCIONES (Folio Real 1556470) y/o a quienes se consideren con derechos sobre el inmueble descripto precedentemente, para que en el plazo perentorio de sesenta (60) días se presenten ante la Unidad Ejecutora (sita en calle Deán Funes N° 64- 3° Piso- Ciudad de Córdoba- Tel.: 4342443) y efectúen las manifestaciones y/u oposiciones que estimen pertinentes, bajo apercibimiento de proceder como lo establece el primer párrafo del art. 14 de la Ley 9150.Fdo. Dra. IRENE CAROLINA GABUTTI, Presidenta de la Unidad Ejecutora Cba. 22/09/2023. Art. 14, 1er párrafo- Ley 9150. En caso de no mediar oposición del titular registral en el plazo perentorio de sesenta (60) días computados desde el diligenciamiento de la notificación o desde la última publicación, la UNIDAD EJECUTORA procederá a dar curso al requerimiento formulado, a través de la correspondiente resolución que ordene la inscripción..."

5 días - N° 492766 - s/c - 22/11/2023 - BOE

UNIDAD EJECUTORA LEY 9150

EDICTOS: El presidente de la Unidad Ejecutora para el Saneamiento de Títulos en el expediente N° 0535-109991/2021- AGUIRREGABIRIA DANIEL EDUARDO- Solicita Inscripción en Registro de Posesión por el cual se tramita la solicitud de inscripción de posesión, requerida por AGUIRREGABIRIA DANIEL EDUARDO- D.N.I. N° 13.537.198- Sobre un inmueble según Declaración Jurada y según Reporte Parcelario de 350,00 metros 2, ubicado en Calle: Mariano Boedo N° 2543, C.P. 5006, Departamento: Capital, Localidad: Córdoba, Barrio: 1° De Mayo, lindando al Norte con Lote 23, al Sud con Lote 21, al Este con Lote 2 y al Oeste con Boulevard 12 (Hoy Calle Mariano Boedo), cuenta N° 110100258897 (Lote 22 Mza. 43) cita al Titular de cuenta mencionado SUCESION INDIVISA DE MARTINEZ ANGEL y al Titular Registral: MARTINEZ ANGEL- MATRICULA N° 1188205- y/o a quienes se consideren con derechos sobre el inmueble descripto precedentemente, para que en el plazo perentorio de sesenta (60) días se presenten ante la Unidad Ejecutora (sita en calle Deán Funes N° 64- 3° Piso- Ciudad De Córdoba- Tel.: 4342443) y efectúen las manifestaciones y/u oposiciones que estimen pertinentes, bajo apercibimiento de proceder como lo establece el primer párrafo del art. 14 de la Ley 9150.Fdo. Dra. IRENE CAROLINA GABUTTI, Presidenta de la Unidad Ejecutora Cba. 05/10/2023. Art. 14, 1er párrafo- Ley 9150. En caso de no mediar oposición del titular registral en el plazo perentorio de sesenta (60) días computados desde el diligenciamiento de la notificación o desde la última publicación, la UNIDAD EJECUTORA procederá a dar curso al requerimiento formulado, a través de la correspondiente resolución que ordene la inscripción..."

5 días - N° 493607 - s/c - 22/11/2023 - BOE

UNIDAD EJECUTORA LEY 9150

EDICTOS: El presidente de la Unidad Ejecutora para el Saneamiento de Títulos en el expediente N° 0535-081818/2007- FOSFRE JORGE SILVINO DNI 30470809- FOSFRE SANTOS SILVINO DNI 6446126- FOSFRE

LILIANA ANDREA DNI 24367251- CESIONARIA- Solicita Inscripción en Registro de Posesión por el cual se tramita la solicitud de inscripción de posesión, requerida por FOSFRE JORGE SILVINO- D.N.I. N° 30.470.809- FOSFRE SANTOS SILVINO- D.N.I. N° 6.446.126- FOSFRE LILIANA ANDREA- D.N.I. N° 24.367.251- CESIONARIA- Sobre un inmueble según Declaración Jurada de 213,00 metros 2, ubicado en Calle: Tahiti N° 314, C.P. 5016, Departamento: Capital, Localidad: Córdoba, Barrio: Cabo Farina, lindando al Nor- Este con Parcela 014- Lote A, al Sud- Este con Parcela 012- Lote 4, al Nor- Oeste con Calle Borneo y al Sud- Oeste con Calle Bahamas (Calle Tahiti), cuenta N° 110115965328 (Lote B Mza. 5) cita al Titular de cuenta mencionado SUCESION INDIVISA DE BUSTOS MARIA ROSARIO y al Titular Registral: BUSTOS DE NIEVA MARIA ROSARIO - Mat.: 2790- y/o a quienes se consideren con derechos sobre el inmueble descripto precedentemente, para que en el plazo perentorio de sesenta (60) días se presenten ante la Unidad Ejecutora (sita en calle Deán Funes N° 64- 3° Piso- Ciudad De Córdoba- Tel.: 4342443) y efectúen las manifestaciones y/u oposiciones que estimen pertinentes, bajo apercibimiento de proceder como lo establece el primer párrafo del art. 14 de la Ley 9150.Fdo. Dra. IRENE CAROLINA GABUTTI, Presidenta de la Unidad Ejecutora Cba. 05/10/2023. Art. 14, 1er párrafo- Ley 9150. En caso de no mediar oposición del titular registral en el plazo perentorio de sesenta (60) días computados desde el diligenciamiento de la notificación o desde la última publicación, la UNIDAD EJECUTORA procederá a dar curso al requerimiento formulado, a través de la correspondiente resolución que ordene la inscripción..."

5 días - N° 493611 - s/c - 22/11/2023 - BOE

UNIDAD EJECUTORA LEY 9150

EDICTOS: El presidente de la Unidad Ejecutora para el Saneamiento de Títulos en el expediente N° 0535-083342/2007- FLORES HEREDIA DANIELA EDITH- Solicita Inscripción en Registro de Posesión por el cual se tramita la solicitud de inscripción de posesión, requerida por FLORES HEREDIA DANIELA EDITH- D.N.I. N° 30.844.678- Sobre un inmueble según Declaración Jurada de 513,00 metros 2, ubicado en Calle: Manuel Huicque N° 6888, C.P. 5147, Departamento: Capital, Localidad: Arguello, Barrio: El Cerrito, lindando al Norte con Parcela 2- Lote 1, al Sud con Calle Manuel Huicque, al Este con Parcela 16 Lote 18 y al Oeste con Parcela 17 Lote 20, cuenta N° 110115830244 (Lote 16 Mza. 56) cita al Titular de cuenta mencionado SUCESION INDIVISA DE PASTORINO PEDRO y a los Titulares Registrales: PASTORINO PEDRO LUIS- PASTORINO CAROLINA SUSANA- PASTORINO MARIA ANGELES AUXILIADORA- Mat.: 1196899- y/o a quienes se consideren con derechos sobre el inmueble descripto precedentemente, para que en el plazo perentorio de sesenta (60) días se presenten ante la Unidad Ejecutora (sita en calle Deán Funes N° 64- 3° Piso- Ciudad De Córdoba- Tel.: 4342443) y efectúen las manifestaciones y/u oposiciones que estimen pertinentes, bajo apercibimiento de proceder como lo establece el primer párrafo del art. 14 de la Ley 9150.Fdo. Dra. IRENE CAROLINA GABUTTI, Presidenta de la Unidad Ejecutora Cba. 05/10/2023. Art. 14, 1er párrafo- Ley 9150. En caso de no mediar oposición del titular registral en el plazo perentorio de sesenta (60) días computados desde el diligenciamiento de la notificación o desde la última publicación, la UNIDAD EJECUTORA procederá a dar curso al requerimiento formulado, a través de la correspondiente resolución que ordene la inscripción..."

5 días - N° 493616 - s/c - 22/11/2023 - BOE

UNIDAD EJECUTORA LEY 9150

EDICTOS: El presidente de la Unidad Ejecutora para el Saneamiento de Títulos en el expediente N° 0535-096293/2010- HERRERA BETY MA-

BEL- Solicita Inscripción en Registro de Posesión por el cual se tramita la solicitud de inscripción de posesión, requerida por HERRERA BETY MABEL- D.N.I. N° 24.808.367- Sobre un inmueble según Declaración Jurada y según Informe Registral de 216,00 metros 2, ubicado en Calle: Francisco Yunyent N° 4920, C.P. 5003, Departamento: Capital, Localidad: Córdoba, Barrio: Villa Urquiza, lindando al Norte con Calle Avenida Costanera, al Sud con Calle Ricardo Gutiérrez (Hoy Calle Yunyent), al Este con Lote 22 y al Oeste con Lote 20, cuenta N° 110106485364 (Lote 21 Mza. 34) cita al Titular de cuenta mencionado CAPDEVILA GERONIMA DEL R. y al Titular Registral: CAPDEVILA GERONIMA DEL ROSARIO- Folio Cronológico: F° 4757 A° 1932- y/o a quienes se consideren con derechos sobre el inmueble descrito precedentemente, para que en el plazo perentorio de sesenta (60) días se presenten ante la Unidad Ejecutora (sita en calle Deán Funes N° 64- 3° Piso- Ciudad De Córdoba- Tel.: 4342443) y efectúen las manifestaciones y/u oposiciones que estimen pertinentes, bajo apercibimiento de proceder como lo establece el primer párrafo del art. 14 de la Ley 9150.Fdo. Dra. IRENE CAROLINA GABUTTI, Presidenta de la Unidad Ejecutora Cba. 05/10/2023. Art. 14, 1er párrafo- Ley 9150. En caso de no mediar oposición del titular registral en el plazo perentorio de sesenta (60) días computados desde el diligenciamiento de la notificación o desde la última publicación, la UNIDAD EJECUTORA procederá a dar curso al requerimiento formulado, a través de la correspondiente resolución que ordene la inscripción..."

5 días - N° 493618 - s/c - 22/11/2023 - BOE

UNIDAD EJECUTORA LEY 9150

EDICTOS: El presidente de la Unidad Ejecutora para el Saneamiento de Títulos en el expediente N° 0535-108524/2019- SAIRE SILVIA BEATRIZ DNI 31221403- ALLENDE ROSA TOMASA DNI 6029015- ALLENDE PEDRO JOSE DNI 16013635- Solicita Inscripción en Registro de Posesión por el cual se tramita la solicitud de inscripción de posesión, requerida por SAIRE SILVIA BEATRIZ- D.N.I. N° 31.221.403- ALLENDE ROSA TOMASA- D.N.I. N° F6.029.015- ALLENDE PEDRO JOSE- D.N.I. N° 16.013.635- Sobre un inmueble según Declaración Jurada y según Reporte Parcelario de 276,00 metros 2, ubicado en Calle: Ángel Gallardo N° 2166, C.P. 5008, Departamento: Capital, Localidad: Córdoba, Barrio: San Martín Norte, lindando al Norte sobre Avenida Ángel Gallardo, al Sud con terreno de la misma Manzana, al Este con Lote 4 y al Oeste con Lote 2, cuenta N° 110110304617 (Lote 3 Mza. O) cita al Titular de cuenta mencionado ALLENDE CARLOS MARTIN y al Titular Registral: ALLENDE CARLOS MARTIN- Mat.: 827991- y/o a quienes se consideren con derechos sobre el inmueble descrito precedentemente, para que en el plazo perentorio de sesenta (60) días se presenten ante la Unidad Ejecutora (sita en calle Deán Funes N° 64- 3° Piso- Ciudad De Córdoba- Tel.: 4342443) y efectúen las manifestaciones y/u oposiciones que estimen pertinentes, bajo apercibimiento de proceder como lo establece el primer párrafo del art. 14 de la Ley 9150.Fdo. Dra. IRENE CAROLINA GABUTTI, Presidenta de la Unidad Ejecutora Cba. 05/10/2023. Art. 14, 1er párrafo- Ley 9150. En caso de no mediar oposición del titular registral en el plazo perentorio de sesenta (60) días computados desde el diligenciamiento de la notificación o desde la última publicación, la UNIDAD EJECUTORA procederá a dar curso al requerimiento formulado, a través de la correspondiente resolución que ordene la inscripción..."

5 días - N° 493622 - s/c - 22/11/2023 - BOE

UNIDAD EJECUTORA LEY 9150

EDICTOS: El presidente de la Unidad Ejecutora para el Saneamiento de Títulos en el expediente N° 0535-099519/2011- BEUTKE CARLOS FA-

BIAN- Solicita Inscripción en Registro de Posesión por el cual se tramita la solicitud de inscripción de posesión, requerida por BEUTKE CARLOS FABIAN- D.N.I. N° 21.901.593- Sobre un inmueble según Declaración Jurada y según Reporte Parcelario de 460,00 metros 2, ubicado en Calle: Lavalle N° S/N, C.P. 5164, Departamento: Punilla, Pedanía: Rosario, Localidad: Santa María De Punilla, lindando al Norte con Parcela 010, al Sud con Parcela 012, al Este con Calle Lavalle y al Oeste con parte Parcela 014, cuenta N° 230304867502 (Lote 3 Mza. 14) cita al titular de cuenta mencionado MILLEFANTI OSCAR CARLOS y al Titular Registral: JOSE BOULLON- OSCAR CARLOS MILLEFANTI- Asiento Dominial: Folio Cronológico N° 3946/1960-34925/1961- y/o a quienes se consideren con derechos sobre el inmueble descrito precedentemente, para que en el plazo perentorio de sesenta (60) días se presenten ante la Unidad Ejecutora (sita en calle Deán Funes N° 64- 3° Piso- Ciudad De Córdoba- Tel.: 4342443) y efectúen las manifestaciones y/u oposiciones que estimen pertinentes, bajo apercibimiento de proceder como lo establece el primer párrafo del art. 14 de la Ley 9150.Fdo. Dra. IRENE CAROLINA GABUTTI, Presidenta de la Unidad Ejecutora Cba. 08/09/2019. Art. 14, 1er párrafo- Ley 9150. En caso de no mediar oposición del titular registral en el plazo perentorio de sesenta (60) días computados desde el diligenciamiento de la notificación o desde la última publicación, la UNIDAD EJECUTORA procederá a dar curso al requerimiento formulado, a través de la correspondiente resolución que ordene la inscripción..."

5 días - N° 493624 - s/c - 22/11/2023 - BOE

UNIDAD EJECUTORA LEY 9150

EDICTOS: El presidente de la Unidad Ejecutora para el Saneamiento de Títulos en el expediente N° 0535-109635/2021- ALMIRON RAUL ERNESTO- Solicita Inscripción en Registro de Posesión por el cual se tramita la solicitud de inscripción de posesión, requerida por ALMIRON RAUL ERNESTO- D.N.I. N° 14.290.067- Sobre un inmueble según Declaración Jurada y según Reporte Parcelario de 525,00 metros 2, ubicado en Calle: 25 De Diciembre N° 1807, C.P. 5186, Departamento: Santa María, Pedanía: Alta Gracia, Localidad: Alta Gracia, Barrio: El Crucero, lindando al Norte con el Lote 19, al Sud con Calle Dorrego (Hoy Calle 25 De Diciembre), al Este con el Lote 4 y al Oeste con el Lote 6, cuenta N° 310607436800 (Lote 5 Mza. 7) cita al titular de cuenta mencionado MINTURN CARLOS ANTONIO y al Titular Registral: MINTURN CARLOS ANTONIO VALERIANO- MATRICULA N° 1773814- y/o a quienes se consideren con derechos sobre el inmueble descrito precedentemente, para que en el plazo perentorio de sesenta (60) días se presenten ante la Unidad Ejecutora (sita en calle Deán Funes N° 64- 3° Piso- Ciudad De Córdoba- Tel.: 4342443) y efectúen las manifestaciones y/u oposiciones que estimen pertinentes, bajo apercibimiento de proceder como lo establece el primer párrafo del art. 14 de la Ley 9150.Fdo. Dra. IRENE CAROLINA GABUTTI, Presidenta de la Unidad Ejecutora Cba. 08/09/2019. Art. 14, 1er párrafo- Ley 9150. En caso de no mediar oposición del titular registral en el plazo perentorio de sesenta (60) días computados desde el diligenciamiento de la notificación o desde la última publicación, la UNIDAD EJECUTORA procederá a dar curso al requerimiento formulado, a través de la correspondiente resolución que ordene la inscripción..."

5 días - N° 493628 - s/c - 22/11/2023 - BOE

UNIDAD EJECUTORA LEY 9150

EDICTOS: El presidente de la Unidad Ejecutora para el Saneamiento de Títulos en el expediente N° 0535-102865/2014- MARIN MARIA LAURA- Solicita Inscripción en Registro de Posesión por el cual se tramita la solicitud de inscripción de posesión, requerida por MARIN MARIA LAURA- D.N.I.

N° 35.963.651- Sobre un inmueble según Declaración Jurada de 563,64 metros 2, ubicado en Calle: Cachosacat N° 18, C.P. 5186, Departamento: Santa María, Pedanía: Alta Gracia, Localidad: Alta Gracia, Barrio: Villa Camiars, lindando al Norte con parte Lote 1, al Sud con Calle Cachosacat, al Este con Lote 18 y al Oeste con Lote 16, cuenta N° 310631910261 (Lote 17 Mza. 15) cita al titular de cuenta mencionado VILLA CAMIARES SOCIEDAD DE RESPONSABILIDAD LIMITADA y al Titular Registral: VILLA CAMIARES SOCIEDAD DE RESPONSABILIDAD LIMITADA- Folio Real: matrícula 1374454- y/o a quienes se consideren con derechos sobre el inmueble descripto precedentemente, para que en el plazo perentorio de sesenta (60) días se presenten ante la Unidad Ejecutora (sita en calle Deán Funes N° 64- 3° Piso- Ciudad De Córdoba- Tel.: 4342443) y efectúen las manifestaciones y/u oposiciones que estimen pertinentes, bajo aperecibimiento de proceder como lo establece el primer párrafo del art. 14 de la Ley 9150.Fdo. Dra. IRENE CAROLINA GABUTTI, Presidenta de la Unidad Ejecutora Cba. 08/09/2019. Art. 14, 1er párrafo- Ley 9150. En caso de no mediar oposición del titular registral en el plazo perentorio de sesenta (60) días computados desde el diligenciamiento de la notificación o desde la última publicación, la UNIDAD EJECUTORA procederá a dar curso al requerimiento formulado, a través de la correspondiente resolución que ordene la inscripción..."

5 días - N° 493636 - s/c - 22/11/2023 - BOE

UNIDAD EJECUTORA LEY 9150

EDICTOS: El presidente de la Unidad Ejecutora para el Saneamiento de Títulos en el expediente N° 0535-107094/2019- ROJAS MIRIAM AZUCENA- Solicita Inscripción en Registro de Posesión por el cual se tramita la solicitud de inscripción de posesión, requerida por ROJAS MIRIAM AZUCENA- D.N.I. N° 31.404.682- Sobre un inmueble según Declaración y según Reporte Parcelario de 616,00 metros 2, ubicado en Calle: De La Unión N° 1655, C.P. 5105, Departamento: Colon, Pedanía: Calera Norte, Localidad: Villa Allende, Barrio: Las Polinesias, lindando al Norte con Calle Siete (Hoy Calle De La Unión), al Sud con Lote 26, al Este con Lote 4 y al Oeste con Lote 6, cuenta N° 130121211697 (Lote 5 Mza. 12) cita al Titular de cuenta mencionado MONSALVE CLODOVALDO y al Titular Registral: MONSALVE CLODOVALDO TEODORICO- DEL CORO JOSEFA CARLOTA- Asiento Dominial: Folio Cronológico N° 1604517- y/o a quienes se consideren con derechos sobre el inmueble descripto precedentemente, para que en el plazo perentorio de sesenta (60) días se presenten ante la Unidad Ejecutora (sita en calle Deán Funes N° 64- 3° Piso- Ciudad De Córdoba- Tel.: 4342443) y efectúen las manifestaciones y/u oposiciones que estimen pertinentes, bajo aperecibimiento de proceder como lo establece el primer párrafo del art. 14 de la Ley 9150. Fdo. Dra. IRENE CAROLINA GABUTTI, Presidenta de la Unidad Ejecutora Cba. 04/10/2023. Art. 14, 1er párrafo- Ley 9150. En caso de no mediar oposición del titular registral en el plazo perentorio de sesenta (60) días computados desde el diligenciamiento de la notificación o desde la última publicación, la UNIDAD EJECUTORA procederá a dar curso al requerimiento formulado, a través de la correspondiente resolución que ordene la inscripción..."

5 días - N° 493638 - s/c - 22/11/2023 - BOE

UNIDAD EJECUTORA LEY 9150

EDICTOS: El presidente de la Unidad Ejecutora para el Saneamiento de Títulos en el expediente N° 0535-091765/2008- HUENS LEONARDO GABRIEL DNI 25202294- CEDENTE- RUIZ JUAN PABLO DNI 30298017- CEDENTE- BARNETCHE MARIA MARCELA DNI 28116503- CESIONARIO- Solicita Inscripción en Registro de Posesión por el cual se tramita la

solicitud de inscripción de posesión, requerida por HUENS LEONARDO GABRIEL- D.N.I. N° 25.202.294- CEDENTE- RUIZ JUAN PABLO- D.N.I. N° 30.298.017- CEDENTE- BARNETCHE MARIA MARCELA- D.N.I. N° 28.116.503- CESIONARIO- Sobre un inmueble según Declaración Jurada y según Reporte Parcelario de 490,00 metros 2, ubicado en Calle: Pública esq. Calle N° 20 N° S/N, C.P. 5101, Departamento: Santa María, Pedanía: Lagunilla, Localidad: Villa Parque Santa Ana, lindando al Norte con Calle Pública, al Sud con Lote 11, al Este con Calle 20 y al Oeste con parte del Lote 9, cuenta N° 310218569497 (Lote 10 Mza. 175) cita al Titular de cuenta mencionado CIA. TIERRAS PQUE. STA. ANA y al Titular Registral: COMPAÑÍA DE TIERRAS VILLA PARQUE SANTA ANA SOCIEDAD DE RESPONSABILIDAD LIMITADA- Cronológico Dominio: Planilla N° 16501- y/o a quienes se consideren con derechos sobre el inmueble descripto precedentemente, para que en el plazo perentorio de sesenta (60) días se presenten ante la Unidad Ejecutora (sita en calle Deán Funes N° 64- 3° Piso- Ciudad De Córdoba- Tel.: 4342443) y efectúen las manifestaciones y/u oposiciones que estimen pertinentes, bajo aperecibimiento de proceder como lo establece el primer párrafo del art. 14 de la Ley 9150.Fdo. Dra. IRENE CAROLINA GABUTTI, Presidenta de la Unidad Ejecutora Cba. 06/10/2023. Art. 14, 1er párrafo- Ley 9150. En caso de no mediar oposición del titular registral en el plazo perentorio de sesenta (60) días computados desde el diligenciamiento de la notificación o desde la última publicación, la UNIDAD EJECUTORA procederá a dar curso al requerimiento formulado, a través de la correspondiente resolución que ordene la inscripción..."

5 días - N° 493644 - s/c - 22/11/2023 - BOE

UNIDAD EJECUTORA LEY 9150

EDICTOS: El presidente de la Unidad Ejecutora para el Saneamiento de Títulos en el expediente N° 0535-092575/2009- OLIVA VIRGINIA LUCRECIA- Solicita Inscripción en Registro de Posesión por el cual se tramita la solicitud de inscripción de posesión, requerida por OLIVA VIRGINIA LUCRECIA- D.N.I. N° 34.804.307- Sobre un inmueble según Declaración Jurada y según Informe Registral de 375,00 metros 2, ubicado en Calle: Antofagasta N° S/N, C.P. 5003, Departamento: Capital, Localidad: Córdoba, Barrio: Villa Unión, lindando al Nordeste con Mza. G de Medardo V. Rodríguez- Calle en medio, al Sud- Este con Mza. C- Calle en medio, al Sud- Oeste con Mza. E- Calle en medio y al Nor- Oeste con Lotes 11- 19 de la Mza. H- Calle en medio, cuenta N° 110116144921 (Lote 16 Mza. F) cita al Titular de cuenta mencionado BRACHETTA DE PINNA y al Titular Registral: BRACHETTA NICOLASA- Folio Real 1400321 (Antecedente dominial 15231/1944)- y/o a quienes se consideren con derechos sobre el inmueble descripto precedentemente, para que en el plazo perentorio de sesenta (60) días se presenten ante la Unidad Ejecutora (sita en calle Deán Funes N° 64- 3° Piso- Ciudad De Córdoba- Tel.: 4342443) y efectúen las manifestaciones y/u oposiciones que estimen pertinentes, bajo aperecibimiento de proceder como lo establece el primer párrafo del art. 14 de la Ley 9150.Fdo. Dra. IRENE CAROLINA GABUTTI, Presidenta de la Unidad Ejecutora Cba. 06/10/2023. Art. 14, 1er párrafo- Ley 9150. En caso de no mediar oposición del titular registral en el plazo perentorio de sesenta (60) días computados desde el diligenciamiento de la notificación o desde la última publicación, la UNIDAD EJECUTORA procederá a dar curso al requerimiento formulado, a través de la correspondiente resolución que ordene la inscripción..."

5 días - N° 493657 - s/c - 22/11/2023 - BOE

UNIDAD EJECUTORA LEY 9150

EDICTOS: El presidente de la Unidad Ejecutora para el Saneamiento de Títulos en el expediente N° 0535-095941/2009- MOYANO EDIT- Solicita

Inscripción en Registro de Posesión por el cual se tramita la solicitud de inscripción de posesión, requerida por MOYANO EDIT- D.N.I. N° 10.930.015 - Sobre un inmueble según Declaración Jurada y según Reporte Parcelario de 360,00 metros 2, ubicado en Calle: Mendoza N° 785, C.P. 5972, Departamento: Río Segundo, Pedanía: Pilar, Localidad: Pilar, lindando al Nor- Este con Lote 6, al Sud- Este con la Propiedad de Rosario López de Paredes, al Nor- Oeste con Calle Mendoza (antes 16) y al Sud- Oeste con Lote 8, cuenta N° 270610050295 (Lote 7- Qta. 169) cita al Titular de cuenta mencionado GONZALEZ NICOLAS HIPOLITO y al Titular Registral: GONZALEZ NICOLAS HIPOLITO- ORREGO MARIA ROSA – Folio Real: 1305200- y/o a quienes se consideren con derechos sobre el inmueble descripto precedentemente, para que en el plazo perentorio de sesenta (60) días se presenten ante la Unidad Ejecutora (sita en calle Deán Funes N° 64- 3° Piso- Ciudad De Córdoba- Tel.: 4342443) y efectúen las manifestaciones y/u oposiciones que estimen pertinentes, bajo apercibimiento de proceder como lo establece el primer párrafo del art. 14 de la Ley 9150.Fdo. Dra. IRENE CAROLINA GABUTTI, Presidenta de la Unidad Ejecutora Cba. 11/09/2019. Art. 14, 1er párrafo- Ley 9150. En caso de no mediar oposición del titular registral en el plazo perentorio de sesenta (60) días computados desde el diligenciamiento de la notificación o desde la última publicación, la UNIDAD EJECUTORA procederá a dar curso al requerimiento formulado, a través de la correspondiente resolución que ordene la inscripción..."

5 días - N° 493659 - s/c - 22/11/2023 - BOE

UNIDAD EJECUTORA LEY 9150

EDICTOS: El presidente de la Unidad Ejecutora para el Saneamiento de Títulos en el expediente N° 0535-088222/2008- BERTELLO RENE MIGUEL- BERTELLO VICTOR DOMINGO- BERTELLO ALBERTO TOMAS- Solicita Inscripción en Registro de Posesión por el cual se tramita la solicitud de inscripción de posesión, requerida por BERTELLO RENE MIGUEL- D.N.I. N° 14.737.706- BERTELLO VICTOR DOMINGO- D.N.I. N° 12.027.738- BERTELLO ALBERTO TOMAS - D.N.I. N° 18.271.504 - Sobre un inmueble según Declaración Jurada y según Plano De Mensura de 19 Has. 3509,00 metros 2, ubicado en Calle: Camino Público N° S/N, C.P. 5965, Departamento: Río Segundo, Pedanía: Matorrales, Localidad: Matorrales, lindando al Norte con Parcela 214-0577- Bertello Víctor Domingo- Bertello Rene Miguel- Bertello Alberto Tomás- Bertello Lucía Teresa- Bertello Elsa Rosa- Bertello Norma Elena, al Sud con Camino Público, al Este con Camino Público y al Oeste con Parcela 214-0578- Bertello Franco Damián- Bertello Efren Nahuel- Parcela 489099-443067- Bertello Víctor Domingo- Bertello René Miguel, cuenta N° 270741924096 (Parcela 489214-443587) cita al Titular de cuenta mencionado BERTELLO RENE MIGUEL y al Titular Registral: DANIEL CUQUEJO – Matrícula: 1837931 (Antecedente Folio 205/1918)- y/o a quienes se consideren con derechos sobre el inmueble descripto precedentemente, para que en el plazo perentorio de sesenta (60) días se presenten ante la Unidad Ejecutora (sita en calle Deán Funes N° 64- 3° Piso- Ciudad De Córdoba- Tel.: 4342443) y efectúen las manifestaciones y/u oposiciones que estimen pertinentes, bajo apercibimiento de proceder como lo establece el primer párrafo del art. 14 de la Ley 9150.Fdo. Dra. IRENE CAROLINA GABUTTI, Presidenta de la Unidad Ejecutora Cba. 11/09/2019. Art. 14, 1er párrafo- Ley 9150. En caso de no mediar oposición del titular registral en el plazo perentorio de sesenta (60) días computados desde el diligenciamiento de la notificación o desde la última publicación, la UNIDAD EJECUTORA procederá a dar curso al requerimiento formulado, a través de la correspondiente resolución que ordene la inscripción..."

5 días - N° 493662 - s/c - 22/11/2023 - BOE

UNIDAD EJECUTORA LEY 9150

EDICTOS: El presidente de la Unidad Ejecutora para el Saneamiento de Títulos en el expediente N° 0535-095944/2009- CASTAGNO CARINA ALEJANDRA- Solicita Inscripción en Registro de Posesión por el cual se tramita la solicitud de inscripción de posesión, requerida por CASTAGNO CARINA ALEJANDRA- D.N.I. N° 25.196.633 - Sobre un inmueble según Declaración Jurada y según Reporte Parcelario de 300,00 metros 2, ubicado en Calle: Camino Público N° S/N, C.P. 5972, Departamento: Río Segundo, Pedanía: Pilar, Localidad: Pilar, lindando al Nor- Este con Lote 23, al Sud- Este con parte del Lote 20, al Nor- Oeste con Calle que da frente al Río Segundo (Camino Público) y al Sud- Oeste con Lote 21, cuenta N° 270631662622 (Lote 22 Mza. 010) cita al Titular de cuenta mencionado ANDERSON REYNALDO ENRIQUE y al Titular Registral: ANDERSON REYNALDO ENRIQUE- ANDERSON ENRIQUETA– Folio Real: Matrícula N° 1675824- y/o a quienes se consideren con derechos sobre el inmueble descripto precedentemente, para que en el plazo perentorio de sesenta (60) días se presenten ante la Unidad Ejecutora (sita en calle Deán Funes N° 64- 3° Piso- Ciudad De Córdoba- Tel.: 4342443) y efectúen las manifestaciones y/u oposiciones que estimen pertinentes, bajo apercibimiento de proceder como lo establece el primer párrafo del art. 14 de la Ley 9150.Fdo. Dra. IRENE CAROLINA GABUTTI, Presidenta de la Unidad Ejecutora Cba. 11/09/2019. Art. 14, 1er párrafo- Ley 9150. En caso de no mediar oposición del titular registral en el plazo perentorio de sesenta (60) días computados desde el diligenciamiento de la notificación o desde la última publicación, la UNIDAD EJECUTORA procederá a dar curso al requerimiento formulado, a través de la correspondiente resolución que ordene la inscripción..."

5 días - N° 493663 - s/c - 22/11/2023 - BOE

UNIDAD EJECUTORA LEY 9150

EDICTOS: El presidente de la Unidad Ejecutora para el Saneamiento de Títulos en el expediente N° 0535-113432/2023- RUARTE LAURA MABEL- Solicita Inscripción en Registro de Posesión por el cual se tramita la solicitud de inscripción de posesión, requerida por RUARTE LAURA MABEL- D.N.I. N° 28.271.350- Sobre un inmueble según Declaración Jurada y según Reporte Parcelario de 477,75 metros 2, ubicado en Calle: Hipólito Irigoyen N° 443, C.P. 5149, Departamento: Colon, Localidad: Saldan, Barrio: Portón De Piedra, lindando al Norte con parte del Lote 8, al Sud con Calle Hipólito Irigoyen, al Este con Lote 3 y al Oeste con Lotes 5- 7, cuenta N° 110107051724 (Lote 4 Mza. 51) cita al titular de cuenta mencionado OUVIÑA BERNARDINA y al Titular Registral: OUVIÑA BERNARDINA- Mat.: 1777796- y/o a quienes se consideren con derechos sobre el inmueble descripto precedentemente, para que en el plazo perentorio de sesenta (60) días se presenten ante la Unidad Ejecutora (sita en calle Deán Funes N° 64- 3° Piso- Ciudad De Córdoba- Tel.: 4342443) y efectúen las manifestaciones y/u oposiciones que estimen pertinentes, bajo apercibimiento de proceder como lo establece el primer párrafo del art. 14 de la Ley 9150.Fdo. Dra. IRENE CAROLINA GABUTTI, Presidenta de la Unidad Ejecutora Cba. 11/09/2019. Art. 14, 1er párrafo- Ley 9150. En caso de no mediar oposición del titular registral en el plazo perentorio de sesenta (60) días computados desde el diligenciamiento de la notificación o desde la última publicación, la UNIDAD EJECUTORA procederá a dar curso al requerimiento formulado, a través de la correspondiente resolución que ordene la inscripción..."

5 días - N° 493665 - s/c - 22/11/2023 - BOE

UNIDAD EJECUTORA LEY 9150

EDICTOS: El presidente de la Unidad Ejecutora para el Saneamiento de Títulos en el expediente N° 0535-086923/2008- STERIN LUIS AARON- Solicita Inscripción en Registro de Posesión por el cual se tramita la solicitud de inscripción de posesión, requerida por STERIN LUIS AARON- D.N.I. N° 13.797.080- Sobre un inmueble según Declaración Jurada y según Reporte Parcelario de 7200,00 metros 2, ubicado en Calle: Buenos Aires- Mendoza- D. González N° S/N, C.P. 5972, Departamento: Rio Segundo, Pedanía: Pilar, Localidad: Pilar, lindando al Norte con la otra mitad de la quinta 161- propiedad de Ríos, al Sud- Este- Oeste con Calle Pública, cuenta N° 270601374584 (Qta. 161 Pte) cita al Titular de cuenta mencionado PERALTA RUFINO y al Titular Registral: PERALTA RUFINO- Folio Real: Matrícula N° 1814969- y/o a quienes se consideren con derechos sobre el inmueble descripto precedentemente, para que en el plazo perentorio de sesenta (60) días se presenten ante la Unidad Ejecutora (sita en calle Deán Funes N° 64- 3° Piso- Ciudad De Córdoba- Tel.: 4342443) y efectúen las manifestaciones y/u oposiciones que estimen pertinentes, bajo apercibimiento de proceder como lo establece el primer párrafo del art. 14 de la Ley 9150.Fdo. Dra. IRENE CAROLINA GABUTTI, Presidenta de la Unidad Ejecutora Cba. 11/09/2019. Art. 14, 1er párrafo- Ley 9150. En caso de no mediar oposición del titular registral en el plazo perentorio de sesenta (60) días computados desde el diligenciamiento de la notificación o desde la última publicación, la UNIDAD EJECUTORA procederá a dar curso al requerimiento formulado, a través de la correspondiente resolución que ordene la inscripción..."

5 días - N° 493666 - s/c - 22/11/2023 - BOE

UNIDAD EJECUTORA LEY 9150

EDICTOS: El presidente de la Unidad Ejecutora para el Saneamiento de Títulos en el expediente N° 0535-103826/2017- ALVARADO GLADIS MARIANA- Solicita Inscripción en Registro de Posesión por el cual se tramita la solicitud de inscripción de posesión, requerida por ALVARADO GLADIS MARIANA- D.N.I. N° 20.237.950- Sobre un inmueble según Declaración Jurada y según Reporte Parcelario de 1187,00 metros 2, ubicado en Calle: Los Zorzales esq. Cruz Grande N° S/N, C.P. 5155, Departamento: Punilla, Pedanía: San Roque, Localidad: Tanti, Barrio: Granja Las Acacias, lindando al Norte con Calle Los Zorzales, al Sud con el Lote 7, al Este con Calle Cruz Grande y al Oeste con Lote 5, cuenta N° 230404968349 (Lote 6 Mza. 79)- cita al Titular de cuenta mencionado BESCHI NOVOA FERNANDO LEONCIO y al Titular Registral: BESCHI NOVOA FERNANDO LEONCIO- Folio Real: 956983- y/o a quienes se consideren con derechos sobre el inmueble descripto precedentemente, para que en el plazo perentorio de sesenta (60) días se presenten ante la Unidad Ejecutora (sita en calle Deán Funes N° 64- 3° Piso- Ciudad De Córdoba- Tel.: 4342443) y efectúen las manifestaciones y/u oposiciones que estimen pertinentes, bajo apercibimiento de proceder como lo establece el primer párrafo del art. 14 de la Ley 9150.Fdo. Dra. IRENE CAROLINA GABUTTI, Presidenta de la Unidad Ejecutora Cba. 14/09/2019. Art. 14, 1er párrafo- Ley 9150. En caso de no mediar oposición del titular registral en el plazo perentorio de sesenta (60) días computados desde el diligenciamiento de la notificación o desde la última publicación, la UNIDAD EJECUTORA procederá a dar curso al requerimiento formulado, a través de la correspondiente resolución que ordene la inscripción..."

5 días - N° 493670 - s/c - 22/11/2023 - BOE

UNIDAD EJECUTORA LEY 9150

EDICTOS: El presidente de la Unidad Ejecutora para el Saneamiento de Títulos en el expediente N° 0535-109606/2021 –BROCHERO, VICTOR

MARIO - Solicita Inscripción en Registro de Posesión por el cual se tramita la solicitud de inscripción de posesión, requerida por BROCHERO VICTOR MARIO D.N.I. N° 11.232.320 – Sobre un inmueble según declaración jurada y reporte parcelario de superficie 324,50 metros², ubicado en Calle: CALLE TRIUNVIRATO S/N N°, Barrio: SANTA INES, C.P.: 5200, Departamento: Ischilin, Localidad: Deán Funes, Pedanía: Toyos, lindando al Norte con Lote 152, al Sur con Calle 4, al Este con Lote 153 y Lote 154 , al Oeste con Lote 156, siendo el titular de cuenta N° 170509228763 (LOTE 155- MZA 11), CITA: al titular de cuenta mencionado RAMALLO OSCAR S y al Titular Registral RAMALLO OSCAR JESUS (Folio Cronológico 935563) y/o a quienes se consideren con derechos sobre el inmueble descripto precedentemente, para que en el plazo perentorio de sesenta (60) días se presenten ante la Unidad Ejecutora (sita en calle Deán Funes N° 64- 3° Piso- Ciudad de Córdoba- Tel.: 4342443) y efectúen las manifestaciones y/u oposiciones que estimen pertinentes, bajo apercibimiento de proceder como lo establece el primer párrafo del art. 14 de la Ley 9150.Fdo. Dra. IRENE CAROLINA GABUTTI, Presidenta de la Unidad Ejecutora Cba. 02/10/2023. Art. 14, 1er párrafo- Ley 9150. En caso de no mediar oposición del titular registral en el plazo perentorio de sesenta (60) días computados desde el diligenciamiento de la notificación o desde la última publicación, la UNIDAD EJECUTORA procederá a dar curso al requerimiento formulado, a través de la correspondiente resolución que ordene la inscripción..."

5 días - N° 493674 - s/c - 22/11/2023 - BOE

UNIDAD EJECUTORA LEY 9150

EDICTOS: El presidente de la Unidad Ejecutora para el Saneamiento de Títulos en el expediente N° 0535-109585/2021 –ROMERO, ANA LUZ - Solicita Inscripción en Registro de Posesión por el cual se tramita la solicitud de inscripción de posesión, requerida por ROMERO ANA LUZ D.N.I. N° 43.368.304 – Sobre un inmueble según declaración jurada y reporte parcelario de superficie 400 metros², ubicado en Calle: 24 DE SEPTIEMBRE S/N N°, Barrio KILOMETRO 2, C.P.:5200, Departamento: Ischilin, Localidad: Deán Funes, Pedanía: Toyos, lindando al Norte con Calle 24 de Septiembre, al Sur con Lote 28, al Este con Lote 6, al Oeste con Lote 4, siendo el titular de cuenta N° 170510153025 (LOTE 5- MZA 10), CITA: al titular de cuenta mencionado ZEPPA ERNESTO ARTURO y al Titular Registral IRMA HAYDEE CARAMES DE ZEPPA (MITAD INDIVISA) PEDRO ANGEL MARIA ZEPPA (MITAD INDIVISA) (Folio Cronológico 9474/1937- 2900 A°1961 planilla 27767) y/o a quienes se consideren con derechos sobre el inmueble descripto precedentemente, para que en el plazo perentorio de sesenta (60) días se presenten ante la Unidad Ejecutora (sita en calle Deán Funes N° 64- 3° Piso- Ciudad de Córdoba- Tel.: 4342443) y efectúen las manifestaciones y/u oposiciones que estimen pertinentes, bajo apercibimiento de proceder como lo establece el primer párrafo del art. 14 de la Ley 9150.Fdo. Dra. IRENE CAROLINA GABUTTI, Presidenta de la Unidad Ejecutora Cba. 02/10/2023. Art. 14, 1er párrafo- Ley 9150. En caso de no mediar oposición del titular registral en el plazo perentorio de sesenta (60) días computados desde el diligenciamiento de la notificación o desde la última publicación, la UNIDAD EJECUTORA procederá a dar curso al requerimiento formulado, a través de la correspondiente resolución que ordene la inscripción..."

5 días - N° 493679 - s/c - 22/11/2023 - BOE

**MINISTERIO DE HABITAT Y ECONOMIA FAMILAR
DIRECCION DE REGULARIZACION DOMINIAL Y FISCAL**

Notifíquese a Gilpin Nash, Santiago, que en el marco del Expte. N° 0716-024684/2021, con fecha 16 de febrero de 2022, "LA LEGISLATURA DE LA

PROVINCIA DE CÓRDOBA SANCIONA CON FUERZA DE Ley N° 10.797 - ARTÍCULO 1º: Declárase de utilidad pública y sujeto a expropiación los inmuebles ubicados en Barrio Las Flores, Sección Ameghino "A" asentamiento denominado "Villa La Tela" de la ciudad de Córdoba, Departamento Capital, Provincia de Córdoba, según el siguiente detalle: a) Inmuebles comprendidos en el polígono determinado por las calles Aviador Sargento Gómez, Boulevard Arteaga, Avenida Fuerza Aérea Argentina (Ruta Nacional N° 20) y Boulevard Aviador Valente, con exclusión de los que comprenden dominio del Estado Nacional Argentino y, en su caso, de la Dirección Nacional de Vialidad, y de los inmuebles habitados por sus titulares dominiales, todo conforme al listado en el que se indican lotes, nomenclaturas, números de cuentas y dominios que, como Anexo I compuesto de cuatro (4) fojas, forma parte integrante de la presente Ley." ANEXO I (parte pertinente): Manzana 01 Lote 001; Nomenclatura Catastral 1101010718001001; Número de cuenta 110115898566; Manzana 01 Lote 002; Nomenclatura Catastral 1101010718001002; Número de cuenta 110115898574; Manzana 01 Lote 003; Nomenclatura Catastral 1101010718001003; Número de cuenta 110115898582; Manzana 01 Lote 004; Nomenclatura Catastral 1101010718001004; Número de cuenta 110115898591; Manzana 01 Lote 005; Nomenclatura Catastral 1101010718001005; Número de cuenta 110115898604; Manzana 01 Lote 006; Nomenclatura Catastral 1101010718001006; Número de cuenta 110115896130; Manzana 01 Lote 007; Nomenclatura Catastral 1101010718001007; Número de cuenta 110115896148; Manzana 01 Lote 008; Nomenclatura Catastral 1101010718001008; Número de cuenta 110115896156 todos inscriptos en el Registro General de la Provincia en relación a la matrícula 1348363 a nombre de Gilpin Nash, Santiago. Por otra parte, en cumplimiento de lo dispuesto por el artículo 14 de la Ley N° 6394, mediante Resolución N° 079/2023 de fecha 16 de mayo de 2023, el Directorio del Consejo General de Tasaciones en ejercicio de sus atribuciones, resuelve: Artículo 1º: "ESTABLECER el monto indemnizatorio que en cada caso se detalla, al mes de abril de 2023, para los inmuebles descriptos en el Anexo I, el que compuesto de dos (2) fojas útiles forma parte integrante de la presente Resolución, ubicados en el asentamiento denominado "Villa La Tela" de la ciudad de Córdoba, Departamento Capital, de esta Provincia de Córdoba e inscriptos en el Registro General de la Provincia en relación a las Matriculas detalladas en el mismo Anexo." ANEXO I (parte pertinente): Manzana 01 Lote 001; Nomenclatura Catastral 1101010718001001; Número de cuenta 110115898566; Manzana 01 Lote 002; Nomenclatura Catastral 1101010718001002; Número de cuenta 110115898574; Manzana 01 Lote 003; Nomenclatura Catastral 1101010718001003; Número de cuenta 110115898582; Manzana 01 Lote 004; Nomenclatura Catastral 1101010718001004; Número de cuenta 110115898591; Manzana 01 Lote 005; Nomenclatura Catastral 1101010718001005; Número de cuenta 110115898604; Manzana 01 Lote 006; Nomenclatura Catastral 1101010718001006; Número de cuenta 110115896130; Manzana 01 Lote 007; Nomenclatura Catastral 1101010718001007; Número de cuenta 110115896148; Manzana 01 Lote 008; Nomenclatura Catastral 1101010718001008; Número de cuenta 110115896156; todos tasados en la suma total de \$ 1.784.710,46. Téngase presente que conforme a lo establecido en el artículo 17º de la Ley 5330, el expropiado podrá en el término de treinta (30) días hábiles aceptar total o parcialmente la tasación efectuada, o en su caso formular impugnación fundada ante el Ministerio de Hábitat y Economía Familiar, sito en Av. Juan B. Justo N° 3600 de la Ciudad de Córdoba. QUEDA UD. DEBIDAMENTE NOTIFICADO.

5 días - N° 493896 - s/c - 22/11/2023 - BOE

**MINISTERIO DE HABITAT Y ECONOMIA FAMILAR
DIRECCION DE REGULARIZACION DOMINIAL Y FISCAL**

Notifíquese a Hasne, Alejandro, que en el marco del Expte. N° 0716-024684/2021, con fecha 16 de febrero de 2022, "LA LEGISLATURA DE LA

PROVINCIA DE CÓRDOBA SANCIONA CON FUERZA DE Ley N° 10.797 - ARTÍCULO 1º: Declárase de utilidad pública y sujeto a expropiación los inmuebles ubicados en Barrio Las Flores, Sección Ameghino "A" asentamiento denominado "Villa La Tela" de la ciudad de Córdoba, Departamento Capital, Provincia de Córdoba, según el siguiente detalle: a) Inmuebles comprendidos en el polígono determinado por las calles Aviador Sargento Gómez, Boulevard Arteaga, Avenida Fuerza Aérea Argentina (Ruta Nacional N° 20) y Boulevard Aviador Valente, con exclusión de los que comprenden dominio del Estado Nacional Argentino y, en su caso, de la Dirección Nacional de Vialidad, y de los inmuebles habitados por sus titulares dominiales, todo conforme al listado en el que se indican lotes, nomenclaturas, números de cuentas y dominios que, como Anexo I compuesto de cuatro (4) fojas, forma parte integrante de la presente Ley." ANEXO I (parte pertinente): Manzana 02 Lote 001; Nomenclatura Catastral 1101010718002001; Número de cuenta 110115898558 e inscripto en el Registro General de la Provincia en relación a la matrícula 1619203 y Manzana 02 Lote 002; Nomenclatura Catastral 1101010718002002; Número de cuenta 110100258692 e inscripto en el Registro General de la Provincia en relación a la matrícula 1619200, ambos a nombre de Hasne, Alejandro y Hasne, Moises. Por otra parte, en cumplimiento de lo dispuesto por el artículo 14 de la Ley N° 6394, mediante Resolución N° 079/2023 de fecha 16 de mayo de 2023, el Directorio del Consejo General de Tasaciones en ejercicio de sus atribuciones, resuelve: Artículo 1º: "ESTABLECER el monto indemnizatorio que en cada caso se detalla, al mes de abril de 2023, para los inmuebles descriptos en el Anexo I, el que compuesto de dos (2) fojas útiles forma parte integrante de la presente Resolución, ubicados en el asentamiento denominado "Villa La Tela" de la ciudad de Córdoba, Departamento Capital, de esta Provincia de Córdoba e inscriptos en el Registro General de la Provincia en relación a las Matriculas detalladas en el mismo Anexo." ANEXO I (parte pertinente): Manzana 02 Lote 001; Nomenclatura Catastral 1101010718002001; Número de cuenta 110115898558; tasado en la suma de \$ 463.242,31 y Manzana 02 Lote 002; Nomenclatura Catastral 1101010718002002; Número de cuenta 110100258692; tasado en la suma de \$ 442.771,41. Téngase presente que conforme a lo establecido en el artículo 17º de la Ley 5330, el expropiado podrá en el término de treinta (30) días hábiles aceptar total o parcialmente la tasación efectuada, o en su caso formular impugnación fundada ante el Ministerio de Hábitat y Economía Familiar, sito en Av. Juan B. Justo N° 3600 de la Ciudad de Córdoba. QUEDA UD. DEBIDAMENTE NOTIFICADO.

5 días - N° 493897 - s/c - 22/11/2023 - BOE

**MINISTERIO DE HABITAT Y ECONOMIA FAMILAR
DIRECCION DE REGULARIZACION DOMINIAL Y FISCAL**

Notifíquese a Hasne, Moises, que en el marco del Expte. N° 0716-024684/2021, con fecha 16 de febrero de 2022, "LA LEGISLATURA DE LA PROVINCIA DE CÓRDOBA SANCIONA CON FUERZA DE Ley N° 10.797 - ARTÍCULO 1º: Declárase de utilidad pública y sujeto a expropiación los inmuebles ubicados en Barrio Las Flores, Sección Ameghino "A" asentamiento denominado "Villa La Tela" de la ciudad de Córdoba, Departamento Capital, Provincia de Córdoba, según el siguiente detalle: a) Inmuebles comprendidos en el polígono determinado por las calles Aviador Sargento Gómez, Boulevard Arteaga, Avenida Fuerza Aérea Argentina (Ruta Nacional N° 20) y Boulevard Aviador Valente, con exclusión de los que comprenden dominio del Estado Nacional Argentino y, en su caso, de la Dirección Nacional de Vialidad, y de los inmuebles habitados por sus titulares dominiales, todo conforme al listado en el que se indican lotes, nomenclaturas, números de cuentas y dominios que, como Anexo I compuesto de cuatro (4) fojas, forma parte integrante de la presente Ley." ANEXO I (parte pertinente): Manzana

02 Lote 001; Nomenclatura Catastral 1101010718002001; Número de cuenta 110115898558 e inscripto en el Registro General de la Provincia en relación a la matrícula 1619203 y Manzana 02 Lote 002; Nomenclatura Catastral 1101010718002002; Número de cuenta 110100258692 e inscripto en el Registro General de la Provincia en relación a la matrícula 1619200, ambos a nombre de Hasne, Alejandro y Hasne, Moises. Por otra parte, en cumplimiento de lo dispuesto por el artículo 14 de la Ley N° 6394, mediante Resolución N° 079/2023 de fecha 16 de mayo de 2023, el Directorio del Consejo General de Tasaciones en ejercicio de sus atribuciones, resuelve: Artículo 1°: "ESTABLECER el monto indemnizatorio que en cada caso se detalla, al mes de abril de 2023, para los inmuebles descriptos en el Anexo I, el que compuesto de dos (2) fojas útiles forma parte integrante de la presente Resolución, ubicados en el asentamiento denominado "Villa La Tela" de la ciudad de Córdoba, Departamento Capital, de esta Provincia de Córdoba e inscriptos en el Registro General de la Provincia en relación a las Matriculas detalladas en el mismo Anexo." ANEXO I (parte pertinente): Manzana 02 Lote 001; Nomenclatura Catastral 1101010718002001; Número de cuenta 110115898558; tasado en la suma de \$ 463.242,31 y Manzana 02 Lote 002; Nomenclatura Catastral 1101010718002002; Número de cuenta 110100258692; tasado en la suma de \$ 442.771,41. Téngase presente que conforme a lo establecido en el artículo 17° de la Ley 5330, el expropiado podrá en el término de treinta (30) días hábiles aceptar total o parcialmente la tasación efectuada, o en su caso formular impugnación fundada ante el Ministerio de Hábitat y Economía Familiar, sito en Av. Juan B. Justo N° 3600 de la Ciudad de Córdoba. QUEDA UD. DEBIDAMENTE NOTIFICADO.

5 días - N° 493899 - s/c - 22/11/2023 - BOE

**MINISTERIO DE HABITAT Y ECONOMIA FAMILIAR
DIRECCION DE REGULARIZACION DOMINIAL Y FISCAL**

Notifíquese a Carballo, Cruz Estanislao, que en el marco del Expte. N° 0716-024684/2021, con fecha 16 de febrero de 2022, "LA LEGISLATURA DE LA PROVINCIA DE CÓRDOBA SANCIONA CON FUERZA DE Ley N° 10.797 - ARTÍCULO 1°: Declárase de utilidad pública y sujeto a expropiación los inmuebles ubicados en Barrio Las Flores, Sección Ameghino "A" asentamiento denominado "Villa La Tela" de la ciudad de Córdoba, Departamento Capital, Provincia de Córdoba, según el siguiente detalle: a) Inmuebles comprendidos en el polígono determinado por las calles Aviador Sargento Gómez, Boulevard Arteaga, Avenida Fuerza Aérea Argentina (Ruta Nacional N° 20) y Boulevard Aviador Valente, con exclusión de los que comprenden dominio del Estado Nacional Argentino y, en su caso, de la Dirección Nacional de Vialidad, y de los inmuebles habitados por sus titulares dominiales, todo conforme al listado en el que se indican lotes, nomenclaturas, números de cuentas y dominios que, como Anexo I compuesto de cuatro (4) fojas, forma parte integrante de la presente Ley." ANEXO I (parte pertinente): Manzana 02 Lote 006; Nomenclatura Catastral 1101010718002006; Número de cuenta 110109913570 e inscripto en el Registro General de la Provincia en relación a la matrícula 103450 a nombre de Carballo, Cruz Estanislao. Por otra parte, en cumplimiento de lo dispuesto por el artículo 14 de la Ley N° 6394, mediante Resolución N° 079/2023 de fecha 16 de mayo de 2023, el Directorio del Consejo General de Tasaciones en ejercicio de sus atribuciones, resuelve: Artículo 1°: "ESTABLECER el monto indemnizatorio que en cada caso se detalla, al mes de abril de 2023, para los inmuebles descriptos en el Anexo I, el que compuesto de dos (2) fojas útiles forma parte integrante de la presente Resolución, ubicados en el asentamiento denominado "Villa La Tela" de la ciudad de Córdoba, Departamento Capital, de esta Provincia de Córdoba e inscriptos en el Registro General de la Provincia en relación a las Matricu-

las detalladas en el mismo Anexo." ANEXO I (parte pertinente): Manzana 02 Lote 006; Nomenclatura Catastral 1101010718002006; Número de cuenta 110109913570; tasado en la suma de \$ 229.327,88. Téngase presente que conforme a lo establecido en el artículo 17° de la Ley 5330, el expropiado podrá en el término de treinta (30) días hábiles aceptar total o parcialmente la tasación efectuada, o en su caso formular impugnación fundada ante el Ministerio de Hábitat y Economía Familiar, sito en Av. Juan B. Justo N° 3600 de la Ciudad de Córdoba. QUEDA UD. DEBIDAMENTE NOTIFICADO.

5 días - N° 493904 - s/c - 22/11/2023 - BOE

**MINISTERIO DE HABITAT Y ECONOMIA FAMILIAR
DIRECCION DE REGULARIZACION DOMINIAL Y FISCAL**

Notifíquese a Matas, Jose, que en el marco del Expte. N° 0716-024684/2021, con fecha 16 de febrero de 2022, "LA LEGISLATURA DE LA PROVINCIA DE CÓRDOBA SANCIONA CON FUERZA DE Ley N° 10.797 - ARTÍCULO 1°: Declárase de utilidad pública y sujeto a expropiación los inmuebles ubicados en Barrio Las Flores, Sección Ameghino "A" asentamiento denominado "Villa La Tela" de la ciudad de Córdoba, Departamento Capital, Provincia de Córdoba, según el siguiente detalle: a) Inmuebles comprendidos en el polígono determinado por las calles Aviador Sargento Gómez, Boulevard Arteaga, Avenida Fuerza Aérea Argentina (Ruta Nacional N° 20) y Boulevard Aviador Valente, con exclusión de los que comprenden dominio del Estado Nacional Argentino y, en su caso, de la Dirección Nacional de Vialidad, y de los inmuebles habitados por sus titulares dominiales, todo conforme al listado en el que se indican lotes, nomenclaturas, números de cuentas y dominios que, como Anexo I compuesto de cuatro (4) fojas, forma parte integrante de la presente Ley." ANEXO I (parte pertinente): Manzana 02 Lote 007; Nomenclatura Catastral 1101010718002007; Número de cuenta 110109913545 e inscripto en el Registro General de la Provincia en relación a la matrícula 3134 a nombre de Matas, Jose. Por otra parte, en cumplimiento de lo dispuesto por el artículo 14 de la Ley N° 6394, mediante Resolución N° 079/2023 de fecha 16 de mayo de 2023, el Directorio del Consejo General de Tasaciones en ejercicio de sus atribuciones, resuelve: Artículo 1°: "ESTABLECER el monto indemnizatorio que en cada caso se detalla, al mes de abril de 2023, para los inmuebles descriptos en el Anexo I, el que compuesto de dos (2) fojas útiles forma parte integrante de la presente Resolución, ubicados en el asentamiento denominado "Villa La Tela" de la ciudad de Córdoba, Departamento Capital, de esta Provincia de Córdoba e inscriptos en el Registro General de la Provincia en relación a las Matriculas detalladas en el mismo Anexo." ANEXO I (parte pertinente): Manzana 02 Lote 007; Nomenclatura Catastral 1101010718002007; Número de cuenta 110109913545; tasado en la suma de \$ 229.327,88. Téngase presente que conforme a lo establecido en el artículo 17° de la Ley 5330, el expropiado podrá en el término de treinta (30) días hábiles aceptar total o parcialmente la tasación efectuada, o en su caso formular impugnación fundada ante el Ministerio de Hábitat y Economía Familiar, sito en Av. Juan B. Justo N° 3600 de la Ciudad de Córdoba. QUEDA UD. DEBIDAMENTE NOTIFICADO.

5 días - N° 493906 - s/c - 22/11/2023 - BOE

**MINISTERIO DE HABITAT Y ECONOMIA FAMILIAR
DIRECCION DE REGULARIZACION DOMINIAL Y FISCAL**

Notifíquese a Heredia, Jose María, que en el marco del Expte. N° 0716-024684/2021, con fecha 16 de febrero de 2022, "LA LEGISLATURA DE LA PROVINCIA DE CÓRDOBA SANCIONA CON FUERZA DE Ley N° 10.797 - ARTÍCULO 1°: Declárase de utilidad pública y sujeto a expropiación los inmuebles ubicados en Barrio Las Flores, Sección Ameghino "A" asenta-

miento denominado "Villa La Tela" de la ciudad de Córdoba, Departamento Capital, Provincia de Córdoba, según el siguiente detalle: a) Inmuebles comprendidos en el polígono determinado por las calles Aviador Sargento Gómez, Boulevard Arteaga, Avenida Fuerza Aérea Argentina (Ruta Nacional N° 20) y Boulevard Aviador Valente, con exclusión de los que comprenden dominio del Estado Nacional Argentino y, en su caso, de la Dirección Nacional de Vialidad, y de los inmuebles habitados por sus titulares dominiales, todo conforme al listado en el que se indican lotes, nomenclaturas, números de cuentas y dominios que, como Anexo I compuesto de cuatro (4) fojas, forma parte integrante de la presente Ley." ANEXO I (parte pertinente): Manzana 02 Lote 009; Nomenclatura Catastral 1101010718002009; Número de cuenta 110104718558 e inscripto en el Registro General de la Provincia en relación a la matrícula 1123813 a nombre de Heredia, Jose María. Por otra parte, en cumplimiento de lo dispuesto por el artículo 14 de la Ley N° 6394, mediante Resolución N° 079/2023 de fecha 16 de mayo de 2023, el Directorio del Consejo General de Tasaciones en ejercicio de sus atribuciones, resuelve: Artículo 1°: "ESTABLECER el monto indemnizatorio que en cada caso se detalla, al mes de abril de 2023, para los inmuebles descriptos en el Anexo I, el que compuesto de dos (2) fojas útiles forma parte integrante de la presente Resolución, ubicados en el asentamiento denominado "Villa La Tela" de la ciudad de Córdoba, Departamento Capital, de esta Provincia de Córdoba e inscriptos en el Registro General de la Provincia en relación a las Matriculas detalladas en el mismo Anexo." ANEXO I (parte pertinente): Manzana 02 Lote 009; Nomenclatura Catastral 1101010718002009; Número de cuenta 110104718558; tasado en la suma de \$ 411.120,00. Téngase presente que conforme a lo establecido en el artículo 17° de la Ley 5330, el expropiado podrá en el término de treinta (30) días hábiles aceptar total o parcialmente la tasación efectuada, o en su caso formular impugnación fundada ante el Ministerio de Hábitat y Economía Familiar, sito en Av. Juan B. Justo N° 3600 de la Ciudad de Córdoba. QUEDA UD. DEBIDAMENTE NOTIFICADO.

5 días - N° 493908 - s/c - 22/11/2023 - BOE

MINISTERIO DE HABITAT Y ECONOMIA FAMILIAR DIRECCION DE REGULARIZACION DOMINIAL Y FISCAL

Notifíquese a Ramos, José María, que en el marco del Expte. N° 0716-024684/2021, con fecha 16 de febrero de 2022, "LA LEGISLATURA DE LA PROVINCIA DE CÓRDOBA SANCIONA CON FUERZA DE Ley N° 10.797 - ARTÍCULO 1°: Declárase de utilidad pública y sujeto a expropiación los inmuebles ubicados en Barrio Las Flores, Sección Ameghino "A" asentamiento denominado "Villa La Tela" de la ciudad de Córdoba, Departamento Capital, Provincia de Córdoba, según el siguiente detalle: a) Inmuebles comprendidos en el polígono determinado por las calles Aviador Sargento Gómez, Boulevard Arteaga, Avenida Fuerza Aérea Argentina (Ruta Nacional N° 20) y Boulevard Aviador Valente, con exclusión de los que comprenden dominio del Estado Nacional Argentino y, en su caso, de la Dirección Nacional de Vialidad, y de los inmuebles habitados por sus titulares dominiales, todo conforme al listado en el que se indican lotes, nomenclaturas, números de cuentas y dominios que, como Anexo I compuesto de cuatro (4) fojas, forma parte integrante de la presente Ley." ANEXO I (parte pertinente): Manzana 02 Lote 010; Nomenclatura Catastral 1101010718002010; Número de cuenta 110115986082 e inscripto en el Registro General de la Provincia en relación a la matrícula 1618025; Manzana 02 Lote 011; Nomenclatura Catastral 1101010718002011; Número de cuenta 110115986091 e inscripto en el Registro General de la Provincia en relación a la matrícula 1618026 y Manzana 02 Lote 012; Nomenclatura Catastral 1101010718002012; Número de cuenta 110115986104 e inscripto en el Registro General de la Provincia en relación

a la matrícula 1618028, todos a nombre de Ramos, José María. Por otra parte, en cumplimiento de lo dispuesto por el artículo 14 de la Ley N° 6394, mediante Resolución N° 079/2023 de fecha 16 de mayo de 2023, el Directorio del Consejo General de Tasaciones en ejercicio de sus atribuciones, resuelve: Artículo 1°: "ESTABLECER el monto indemnizatorio que en cada caso se detalla, al mes de abril de 2023, para los inmuebles descriptos en el Anexo I, el que compuesto de dos (2) fojas útiles forma parte integrante de la presente Resolución, ubicados en el asentamiento denominado "Villa La Tela" de la ciudad de Córdoba, Departamento Capital, de esta Provincia de Córdoba e inscriptos en el Registro General de la Provincia en relación a las Matriculas detalladas en el mismo Anexo." ANEXO I (parte pertinente): Manzana 02 Lote 010; Nomenclatura Catastral 1101010718002010; Número de cuenta 110115986082; tasado en la suma de \$ 411.120,00; Manzana 02 Lote 011; Nomenclatura Catastral 1101010718002011; Número de cuenta 110115986091; tasado en la suma de \$ 411.120,00 y Manzana 02 Lote 012; Nomenclatura Catastral 1101010718002012; Número de cuenta 110115986104; tasado en la suma de \$ 411.120,00. Téngase presente que conforme a lo establecido en el artículo 17° de la Ley 5330, el expropiado podrá en el término de treinta (30) días hábiles aceptar total o parcialmente la tasación efectuada, o en su caso formular impugnación fundada ante el Ministerio de Hábitat y Economía Familiar, sito en Av. Juan B. Justo N° 3600 de la Ciudad de Córdoba. QUEDA UD. DEBIDAMENTE NOTIFICADO.

5 días - N° 493909 - s/c - 22/11/2023 - BOE

MINISTERIO DE HABITAT Y ECONOMIA FAMILIAR DIRECCION DE REGULARIZACION DOMINIAL Y FISCAL

Notifíquese a Falon, Juan Ramon, que en el marco del Expte. N° 0716-024684/2021, con fecha 16 de febrero de 2022, "LA LEGISLATURA DE LA PROVINCIA DE CÓRDOBA SANCIONA CON FUERZA DE Ley N° 10.797 - ARTÍCULO 1°: Declárase de utilidad pública y sujeto a expropiación los inmuebles ubicados en Barrio Las Flores, Sección Ameghino "A" asentamiento denominado "Villa La Tela" de la ciudad de Córdoba, Departamento Capital, Provincia de Córdoba, según el siguiente detalle: a) Inmuebles comprendidos en el polígono determinado por las calles Aviador Sargento Gómez, Boulevard Arteaga, Avenida Fuerza Aérea Argentina (Ruta Nacional N° 20) y Boulevard Aviador Valente, con exclusión de los que comprenden dominio del Estado Nacional Argentino y, en su caso, de la Dirección Nacional de Vialidad, y de los inmuebles habitados por sus titulares dominiales, todo conforme al listado en el que se indican lotes, nomenclaturas, números de cuentas y dominios que, como Anexo I compuesto de cuatro (4) fojas, forma parte integrante de la presente Ley." ANEXO I (parte pertinente): Manzana 02 Lote 013; Nomenclatura Catastral 1101010718002013; Número de cuenta 110109913618 e inscripto en el Registro General de la Provincia en relación a la matrícula 1618038 y Manzana 02 Lote 014; Nomenclatura Catastral 1101010718002014; Número de cuenta 110109913600 e inscripto en el Registro General de la Provincia en relación a la matrícula 1618039, ambos a nombre de Falon, Juan Ramon y Ledesma Ramona. Por otra parte, en cumplimiento de lo dispuesto por el artículo 14 de la Ley N° 6394, mediante Resolución N° 079/2023 de fecha 16 de mayo de 2023, el Directorio del Consejo General de Tasaciones en ejercicio de sus atribuciones, resuelve: Artículo 1°: "ESTABLECER el monto indemnizatorio que en cada caso se detalla, al mes de abril de 2023, para los inmuebles descriptos en el Anexo I, el que compuesto de dos (2) fojas útiles forma parte integrante de la presente Resolución, ubicados en el asentamiento denominado "Villa La Tela" de la ciudad de Córdoba, Departamento Capital, de esta Provincia de Córdoba e inscriptos en el Registro General de la Provincia en relación a las Matriculas detalladas en el mismo Anexo." ANEXO I (parte pertinente):

Manzana 02 Lote 013; Nomenclatura Catastral 1101010718002013; Número de cuenta 110109913618; tasado en la suma de \$ 236.072,81 y Manzana 02 Lote 014; Nomenclatura Catastral 1101010718002014; Número de cuenta 110109913600; tasado en la suma de \$ 224.831,25. Téngase presente que conforme a lo establecido en el artículo 17º de la Ley 5330, el expropiado podrá en el término de treinta (30) días hábiles aceptar total o parcialmente la tasación efectuada, o en su caso formular impugnación fundada ante el Ministerio de Hábitat y Economía Familiar, sito en Av. Juan B. Justo N° 3600 de la Ciudad de Córdoba. QUEDA UD. DEBIDAMENTE NOTIFICADO.

5 días - N° 493911 - s/c - 22/11/2023 - BOE

**MINISTERIO DE HABITAT Y ECONOMIA FAMILIAR
DIRECCION DE REGULARIZACION DOMINIAL Y FISCAL**

Notifíquese a Ledesma, Ramona, que en el marco del Expte. N° 0716-024684/2021, con fecha 16 de febrero de 2022, "LA LEGISLATURA DE LA PROVINCIA DE CÓRDOBA SANCIONA CON FUERZA DE Ley N° 10.797 - ARTÍCULO 1º: Declárase de utilidad pública y sujeto a expropiación los inmuebles ubicados en Barrio Las Flores, Sección Ameghino "A", asentamiento denominado "Villa La Tela" de la ciudad de Córdoba, Departamento Capital, Provincia de Córdoba, según el siguiente detalle: a) Inmuebles comprendidos en el polígono determinado por las calles Aviador Sargento Gómez, Boulevard Arteaga, Avenida Fuerza Aérea Argentina (Ruta Nacional N° 20) y Boulevard Aviador Valente, con exclusión de los que comprenden dominio del Estado Nacional Argentino y, en su caso, de la Dirección Nacional de Vialidad, y de los inmuebles habitados por sus titulares dominiales, todo conforme al listado en el que se indican lotes, nomenclaturas, números de cuentas y dominios que, como Anexo I compuesto de cuatro (4) fojas, forma parte integrante de la presente Ley." ANEXO I (parte pertinente): Manzana 02 Lote 013; Nomenclatura Catastral 1101010718002013; Número de cuenta 110109913618 e inscripto en el Registro General de la Provincia en relación a la matrícula 1618038 y Manzana 02 Lote 014; Nomenclatura Catastral 1101010718002014; Número de cuenta 110109913600 e inscripto en el Registro General de la Provincia en relación a la matrícula 1618039, ambos a nombre de Falon, Juan Ramon y Ledesma Ramona. Por otra parte, en cumplimiento de lo dispuesto por el artículo 14 de la Ley N° 6394, mediante Resolución N° 079/2023 de fecha 16 de mayo de 2023, el Directorio del Consejo General de Tasaciones en ejercicio de sus atribuciones, resuelve: Artículo 1º: "ESTABLECER el monto indemnizatorio que en cada caso se detalla, al mes de abril de 2023, para los inmuebles descriptos en el Anexo I, el que compuesto de dos (2) fojas útiles forma parte integrante de la presente Resolución, ubicados en el asentamiento denominado "Villa La Tela" de la ciudad de Córdoba, Departamento Capital, de esta Provincia de Córdoba e inscriptos en el Registro General de la Provincia en relación a las Matriculas detalladas en el mismo Anexo." ANEXO I (parte pertinente): Manzana 02 Lote 013; Nomenclatura Catastral 1101010718002013; Número de cuenta 110109913618; tasado en la suma de \$ 236.072,81 y Manzana 02 Lote 014; Nomenclatura Catastral 1101010718002014; Número de cuenta 110109913600; tasado en la suma de \$ 224.831,25. Téngase presente que conforme a lo establecido en el artículo 17º de la Ley 5330, el expropiado podrá en el término de treinta (30) días hábiles aceptar total o parcialmente la tasación efectuada, o en su caso formular impugnación fundada ante el Ministerio de Hábitat y Economía Familiar, sito en Av. Juan B. Justo N° 3600 de la Ciudad de Córdoba. QUEDA UD. DEBIDAMENTE NOTIFICADO

5 días - N° 493913 - s/c - 22/11/2023 - BOE

**MINISTERIO DE HABITAT Y ECONOMIA FAMILIAR
DIRECCION DE REGULARIZACION DOMINIAL Y FISCAL**

Notifíquese a Yunquera, Saturnino, que en el marco del Expte. N° 0716-024684/2021, con fecha 16 de febrero de 2022, "LA LEGISLATURA DE LA PROVINCIA DE CÓRDOBA SANCIONA CON FUERZA DE Ley N° 10.797 - ARTÍCULO 1º: Declárase de utilidad pública y sujeto a expropiación los inmuebles ubicados en Barrio Las Flores, Sección Ameghino "A", asentamiento denominado "Villa La Tela" de la ciudad de Córdoba, Departamento Capital, Provincia de Córdoba, según el siguiente detalle: a) Inmuebles comprendidos en el polígono determinado por las calles Aviador Sargento Gómez, Boulevard Arteaga, Avenida Fuerza Aérea Argentina (Ruta Nacional N° 20) y Boulevard Aviador Valente, con exclusión de los que comprenden dominio del Estado Nacional Argentino y, en su caso, de la Dirección Nacional de Vialidad, y de los inmuebles habitados por sus titulares dominiales, todo conforme al listado en el que se indican lotes, nomenclaturas, números de cuentas y dominios que, como Anexo I compuesto de cuatro (4) fojas, forma parte integrante de la presente Ley." ANEXO I (parte pertinente): Manzana 09 Lote 004; Nomenclatura Catastral 1101010718009004; Número de cuenta 110100352877 e inscripto en el Registro General de la Provincia en relación a la matrícula 1409406 a nombre de Yunquera, Saturnino y Maesta Margarita. Por otra parte, en cumplimiento de lo dispuesto por el artículo 14 de la Ley N° 6394, mediante Resolución N° 079/2023 de fecha 16 de mayo de 2023, el Directorio del Consejo General de Tasaciones en ejercicio de sus atribuciones, resuelve: Artículo 1º: "ESTABLECER el monto indemnizatorio que en cada caso se detalla, al mes de abril de 2023, para los inmuebles descriptos en el Anexo I, el que compuesto de dos (2) fojas útiles forma parte integrante de la presente Resolución, ubicados en el asentamiento denominado "Villa La Tela" de la ciudad de Córdoba, Departamento Capital, de esta Provincia de Córdoba e inscriptos en el Registro General de la Provincia en relación a las Matriculas detalladas en el mismo Anexo." ANEXO I (parte pertinente): Manzana 09 Lote 004; Nomenclatura Catastral 1101010718009004; Número de cuenta 110100352877; tasado en la suma de \$ 343.285,20. Téngase presente que conforme a lo establecido en el artículo 17º de la Ley 5330, el expropiado podrá en el término de treinta (30) días hábiles aceptar total o parcialmente la tasación efectuada, o en su caso formular impugnación fundada ante el Ministerio de Hábitat y Economía Familiar, sito en Av. Juan B. Justo N° 3600 de la Ciudad de Córdoba. QUEDA UD. DEBIDAMENTE NOTIFICADO.

5 días - N° 493915 - s/c - 22/11/2023 - BOE

**MINISTERIO DE HABITAT Y ECONOMIA FAMILIAR
DIRECCION DE REGULARIZACION DOMINIAL Y FISCAL**

Notifíquese a Maesta, Margarita, que en el marco del Expte. N° 0716-024684/2021, con fecha 16 de febrero de 2022, "LA LEGISLATURA DE LA PROVINCIA DE CÓRDOBA SANCIONA CON FUERZA DE Ley N° 10.797 - ARTÍCULO 1º: Declárase de utilidad pública y sujeto a expropiación los inmuebles ubicados en Barrio Las Flores, Sección Ameghino "A", asentamiento denominado "Villa La Tela" de la ciudad de Córdoba, Departamento Capital, Provincia de Córdoba, según el siguiente detalle: a) Inmuebles comprendidos en el polígono determinado por las calles Aviador Sargento Gómez, Boulevard Arteaga, Avenida Fuerza Aérea Argentina (Ruta Nacional N° 20) y Boulevard Aviador Valente, con exclusión de los que comprenden dominio del Estado Nacional Argentino y, en su caso, de la Dirección Nacional de Vialidad, y de los inmuebles habitados por sus titulares dominiales, todo conforme al listado en el que se indican lotes, nomenclaturas, números de cuentas y dominios que, como Anexo I compuesto de cuatro (4) fojas, forma

parte integrante de la presente Ley." ANEXO I (parte pertinente): Manzana 09 Lote 004; Nomenclatura Catastral 1101010718009004; Número de cuenta 110100352877 e inscripto en el Registro General de la Provincia en relación a la matrícula 1409406 a nombre de Yunquera, Saturnino y Maesta Margarita. Por otra parte, en cumplimiento de lo dispuesto por el artículo 14 de la Ley N° 6394, mediante Resolución N° 079/2023 de fecha 16 de mayo de 2023, el Directorio del Consejo General de Tasaciones en ejercicio de sus atribuciones, resuelve: Artículo 1°: "ESTABLECER el monto indemnizatorio que en cada caso se detalla, al mes de abril de 2023, para los inmuebles descriptos en el Anexo I, el que compuesto de dos (2) fojas útiles forma parte integrante de la presente Resolución, ubicados en el asentamiento denominado "Villa La Tela" de la ciudad de Córdoba, Departamento Capital, de esta Provincia de Córdoba e inscriptos en el Registro General de la Provincia en relación a las Matriculas detalladas en el mismo Anexo." ANEXO I (parte pertinente): Manzana 09 Lote 004; Nomenclatura Catastral 1101010718009004; Número de cuenta 110100352877; tasado en la suma de \$ 343.285,20. Téngase presente que conforme a lo establecido en el artículo 17° de la Ley 5330, el expropiado podrá en el término de treinta (30) días hábiles aceptar total o parcialmente la tasación efectuada, o en su caso formular impugnación fundada ante el Ministerio de Hábitat y Economía Familiar, sito en Av. Juan B. Justo N° 3600 de la Ciudad de Córdoba. QUEDA UD. DEBIDAMENTE NOTIFICADO

5 días - N° 493916 - s/c - 22/11/2023 - BOE

MINISTERIO DE HABITAT Y ECONOMIA FAMILAR DIRECCION DE REGULARIZACION DOMINIAL Y FISCAL

Notifíquese a Brada, Natalio, que en el marco del Expte. N° 0716-024684/2021, con fecha 16 de febrero de 2022, "LA LEGISLATURA DE LA PROVINCIA DE CÓRDOBA SANCIONA CON FUERZA DE Ley N° 10.797 - ARTÍCULO 1°: Declárase de utilidad pública y sujeto a expropiación los inmuebles ubicados en Barrio Las Flores, Sección Ameghino "A", asentamiento denominado "Villa La Tela" de la ciudad de Córdoba, Departamento Capital, Provincia de Córdoba, según el siguiente detalle: a) Inmuebles comprendidos en el polígono determinado por las calles Aviador Sargento Gómez, Boulevard Arteaga, Avenida Fuerza Aérea Argentina (Ruta Nacional N° 20) y Boulevard Aviador Valente, con exclusión de los que comprenden dominio del Estado Nacional Argentino y, en su caso, de la Dirección Nacional de Vialidad, y de los inmuebles habitados por sus titulares dominiales, todo conforme al listado en el que se indican lotes, nomenclaturas, números de cuentas y dominios que, como Anexo I compuesto de cuatro (4) fojas, forma parte integrante de la presente Ley." ANEXO I (parte pertinente): Manzana 09 Lote 021; Nomenclatura Catastral 1101010718009021; Número de cuenta 110116228939 e inscripto en el Registro General de la Provincia en relación a la matrícula 1618635; Manzana 09 Lote 022; Nomenclatura Catastral 1101010718009022; Número de cuenta 110116228947 e inscripto en el Registro General de la Provincia en relación a la matrícula 1618637; Manzana 09 Lote 023; Nomenclatura Catastral 1101010718009023; Número de cuenta 110116228955 e inscripto en el Registro General de la Provincia en relación a la matrícula 1618641 y Manzana 09 Lote 024; Nomenclatura Catastral 1101010718009024; Número de cuenta 110116228963 e inscripto en el Registro General de la Provincia en relación a la matrícula 1618646, todos a nombre de Brada, Natalio. Por otra parte, en cumplimiento de lo dispuesto por el artículo 14 de la Ley N° 6394, mediante Resolución N° 079/2023 de fecha 16 de mayo de 2023, el Directorio del Consejo General de Tasaciones en ejercicio de sus atribuciones, resuelve: Artículo 1°: "ESTABLECER el monto indemnizatorio que en cada caso se detalla, al mes de abril de 2023, para los inmuebles descriptos en

el Anexo I, el que compuesto de dos (2) fojas útiles forma parte integrante de la presente Resolución, ubicados en el asentamiento denominado "Villa La Tela" de la ciudad de Córdoba, Departamento Capital, de esta Provincia de Córdoba e inscriptos en el Registro General de la Provincia en relación a las Matriculas detalladas en el mismo Anexo." ANEXO I (parte pertinente): Manzana 09 Lote 021; Nomenclatura Catastral 1101010718009021; Número de cuenta 110116228939; tasado en la suma de \$ 250.526,25; Manzana 09 Lote 022; Nomenclatura Catastral 1101010718009022; Número de cuenta 110116228947; tasado en la suma de \$ 263.052,56; Manzana 09 Lote 023; Nomenclatura Catastral 1101010718009023; Número de cuenta 110116228955; tasado en la suma de \$ 224.831,25 y Manzana 09 Lote 024; Nomenclatura Catastral 1101010718009024; Número de cuenta 110116228963; tasado en la suma de \$ 224.831,25. Téngase presente que conforme a lo establecido en el artículo 17° de la Ley 5330, el expropiado podrá en el término de treinta (30) días hábiles aceptar total o parcialmente la tasación efectuada, o en su caso formular impugnación fundada ante el Ministerio de Hábitat y Economía Familiar, sito en Av. Juan B. Justo N° 3600 de la Ciudad de Córdoba. QUEDA UD. DEBIDAMENTE NOTIFICADO.

5 días - N° 493919 - s/c - 22/11/2023 - BOE

MINISTERIO DE HABITAT Y ECONOMIA FAMILAR DIRECCION DE REGULARIZACION DOMINIAL Y FISCAL

Notifíquese a Martin, Joaquin, que en el marco del Expte. N° 0716-024684/2021, con fecha 16 de febrero de 2022, "LA LEGISLATURA DE LA PROVINCIA DE CÓRDOBA SANCIONA CON FUERZA DE Ley N° 10.797 - ARTÍCULO 1°: Declárase de utilidad pública y sujeto a expropiación los inmuebles ubicados en Barrio Las Flores, Sección Ameghino "A", asentamiento denominado "Villa La Tela" de la ciudad de Córdoba, Departamento Capital, Provincia de Córdoba, según el siguiente detalle: a) Inmuebles comprendidos en el polígono determinado por las calles Aviador Sargento Gómez, Boulevard Arteaga, Avenida Fuerza Aérea Argentina (Ruta Nacional N° 20) y Boulevard Aviador Valente, con exclusión de los que comprenden dominio del Estado Nacional Argentino y, en su caso, de la Dirección Nacional de Vialidad, y de los inmuebles habitados por sus titulares dominiales, todo conforme al listado en el que se indican lotes, nomenclaturas, números de cuentas y dominios que, como Anexo I compuesto de cuatro (4) fojas, forma parte integrante de la presente Ley." ANEXO I (parte pertinente): Manzana 09 Lote 013; Nomenclatura Catastral 1101010718009013; Número de cuenta 110105684134 e inscripto en el Registro General de la Provincia en relación a la matrícula 1401977 a nombre de Martin, Joaquin. Por otra parte, en cumplimiento de lo dispuesto por el artículo 14 de la Ley N° 6394, mediante Resolución N° 079/2023 de fecha 16 de mayo de 2023, el Directorio del Consejo General de Tasaciones en ejercicio de sus atribuciones, resuelve: Artículo 1°: "ESTABLECER el monto indemnizatorio que en cada caso se detalla, al mes de abril de 2023, para los inmuebles descriptos en el Anexo I, el que compuesto de dos (2) fojas útiles forma parte integrante de la presente Resolución, ubicados en el asentamiento denominado "Villa La Tela" de la ciudad de Córdoba, Departamento Capital, de esta Provincia de Córdoba e inscriptos en el Registro General de la Provincia en relación a las Matriculas detalladas en el mismo Anexo." ANEXO I (parte pertinente): Manzana 09 Lote 013; Nomenclatura Catastral 1101010718009013; Número de cuenta 110105684134; tasado en la suma de \$ 343.353,72. Téngase presente que conforme a lo establecido en el artículo 17° de la Ley 5330, el expropiado podrá en el término de treinta (30) días hábiles aceptar total o parcialmente la tasación efectuada, o en su caso formular impugnación

fundada ante el Ministerio de Hábitat y Economía Familiar, sito en Av. Juan B. Justo N° 3600 de la Ciudad de Córdoba. QUEDA UD. DEBIDAMENTE NOTIFICADO.

5 días - N° 493920 - s/c - 22/11/2023 - BOE

**MINISTERIO DE HABITAT Y ECONOMIA FAMILIAR
DIRECCION DE REGULARIZACION DOMINIAL Y FISCAL**

Notifíquese a Romero, Salvador, que en el marco del Expte. N° 0716-024684/2021, con fecha 16 de febrero de 2022, "LA LEGISLATURA DE LA PROVINCIA DE CÓRDOBA SANCIONA CON FUERZA DE Ley N° 10.797 - ARTÍCULO 1°: Declárase de utilidad pública y sujeto a expropiación los inmuebles ubicados en Barrio Las Flores, Sección Ameghino "A" asentamiento denominado "Villa La Tela" de la ciudad de Córdoba, Departamento Capital, Provincia de Córdoba, según el siguiente detalle: a) Inmuebles comprendidos en el polígono determinado por las calles Aviador Sargento Gómez, Boulevard Arteaga, Avenida Fuerza Aérea Argentina (Ruta Nacional N° 20) y Boulevard Aviador Valente, con exclusión de los que comprenden dominio del Estado Nacional Argentino y, en su caso, de la Dirección Nacional de Vialidad, y de los inmuebles habitados por sus titulares dominiales, todo conforme al listado en el que se indican lotes, nomenclaturas, números de cuentas y dominios que, como Anexo I compuesto de cuatro (4) fojas, forma parte integrante de la presente Ley." ANEXO I (parte pertinente): Manzana 09 Lote 006; Nomenclatura Catastral 1101010718009006; Número de cuenta 110100437571 e inscripto en el Registro General de la Provincia en relación a la matrícula 1534011 a nombre de Romero, Salvador. Por otra parte, en cumplimiento de lo dispuesto por el artículo 14 de la Ley N° 6394, mediante Resolución N° 079/2023 de fecha 16 de mayo de 2023, el Directorio del Consejo General de Tasaciones en ejercicio de sus atribuciones, resuelve: Artículo 1°: "ESTABLECER el monto indemnizatorio que en cada caso se detalla, al mes de abril de 2023, para los inmuebles descriptos en el Anexo I, el que compuesto de dos (2) fojas útiles forma parte integrante de la presente Resolución, ubicados en el asentamiento denominado "Villa La Tela" de la ciudad de Córdoba, Departamento Capital, de esta Provincia de Córdoba e inscriptos en el Registro General de la Provincia en relación a las Matriculas detalladas en el mismo Anexo." ANEXO I (parte pertinente): Manzana 09 Lote 006; Nomenclatura Catastral 1101010718009006; Número de cuenta 110100437571; tasado en la suma de \$ 454.159,13. Téngase presente que conforme a lo establecido en el artículo 17° de la Ley 5330, el expropiado podrá en el término de treinta (30) días hábiles aceptar total o parcialmente la tasación efectuada, o en su caso formular impugnación fundada ante el Ministerio de Hábitat y Economía Familiar, sito en Av. Juan B. Justo N° 3600 de la Ciudad de Córdoba. QUEDA UD. DEBIDAMENTE NOTIFICADO.

5 días - N° 493921 - s/c - 22/11/2023 - BOE

**MINISTERIO DE HABITAT Y ECONOMIA FAMILIAR
DIRECCION DE REGULARIZACION DOMINIAL Y FISCAL**

Notifíquese a Bonino, Florindo, que en el marco del Expte. N° 0716-024684/2021, con fecha 16 de febrero de 2022, "LA LEGISLATURA DE LA PROVINCIA DE CÓRDOBA SANCIONA CON FUERZA DE Ley N° 10.797 - ARTÍCULO 1°: Declárase de utilidad pública y sujeto a expropiación los inmuebles ubicados en Barrio Las Flores, Sección Ameghino "A" asentamiento denominado "Villa La Tela" de la ciudad de Córdoba, Departamento Capital, Provincia de Córdoba, según el siguiente detalle: a) Inmuebles comprendidos en el polígono determinado por las calles Aviador Sargento Gómez, Boulevard Arteaga, Avenida Fuerza Aérea Argentina (Ruta Nacio-

nal N° 20) y Boulevard Aviador Valente, con exclusión de los que comprenden dominio del Estado Nacional Argentino y, en su caso, de la Dirección Nacional de Vialidad, y de los inmuebles habitados por sus titulares dominiales, todo conforme al listado en el que se indican lotes, nomenclaturas, números de cuentas y dominios que, como Anexo I compuesto de cuatro (4) fojas, forma parte integrante de la presente Ley." ANEXO I (parte pertinente): Manzana 09 Lote 008; Nomenclatura Catastral 1101010718009008; Número de cuenta 110107976221 e inscripto en el Registro General de la Provincia en relación a la matrícula 1426501 a nombre de Bonino, Florindo. Por otra parte, en cumplimiento de lo dispuesto por el artículo 14 de la Ley N° 6394, mediante Resolución N° 079/2023 de fecha 16 de mayo de 2023, el Directorio del Consejo General de Tasaciones en ejercicio de sus atribuciones, resuelve: Artículo 1°: "ESTABLECER el monto indemnizatorio que en cada caso se detalla, al mes de abril de 2023, para los inmuebles descriptos en el Anexo I, el que compuesto de dos (2) fojas útiles forma parte integrante de la presente Resolución, ubicados en el asentamiento denominado "Villa La Tela" de la ciudad de Córdoba, Departamento Capital, de esta Provincia de Córdoba e inscriptos en el Registro General de la Provincia en relación a las Matriculas detalladas en el mismo Anexo." ANEXO I (parte pertinente): Manzana 09 Lote 008; Nomenclatura Catastral 1101010718009008; Número de cuenta 110107976221; tasado en la suma de \$ 411.120. Téngase presente que conforme a lo establecido en el artículo 17° de la Ley 5330, el expropiado podrá en el término de treinta (30) días hábiles aceptar total o parcialmente la tasación efectuada, o en su caso formular impugnación fundada ante el Ministerio de Hábitat y Economía Familiar, sito en Av. Juan B. Justo N° 3600 de la Ciudad de Córdoba. QUEDA UD. DEBIDAMENTE NOTIFICADO.

5 días - N° 493923 - s/c - 22/11/2023 - BOE

**MINISTERIO DE HABITAT Y ECONOMIA FAMILIAR
DIRECCION DE REGULARIZACION DOMINIAL Y FISCAL**

Notifíquese a Arrieta, Irineo Jose, que en el marco del Expte. N° 0716-024684/2021, con fecha 16 de febrero de 2022, "LA LEGISLATURA DE LA PROVINCIA DE CÓRDOBA SANCIONA CON FUERZA DE Ley N° 10.797 - ARTÍCULO 1°: Declárase de utilidad pública y sujeto a expropiación los inmuebles ubicados en Barrio Las Flores, Sección Ameghino "A" asentamiento denominado "Villa La Tela" de la ciudad de Córdoba, Departamento Capital, Provincia de Córdoba, según el siguiente detalle: a) Inmuebles comprendidos en el polígono determinado por las calles Aviador Sargento Gómez, Boulevard Arteaga, Avenida Fuerza Aérea Argentina (Ruta Nacional N° 20) y Boulevard Aviador Valente, con exclusión de los que comprenden dominio del Estado Nacional Argentino y, en su caso, de la Dirección Nacional de Vialidad, y de los inmuebles habitados por sus titulares dominiales, todo conforme al listado en el que se indican lotes, nomenclaturas, números de cuentas y dominios que, como Anexo I compuesto de cuatro (4) fojas, forma parte integrante de la presente Ley." ANEXO I (parte pertinente): Manzana 09 Lote 009; Nomenclatura Catastral 1101010718009009; Número de cuenta 110115976231 e inscripto en el Registro General de la Provincia en relación a la matrícula 147301 a nombre de Arrieta, Irineo Jose. Por otra parte, en cumplimiento de lo dispuesto por el artículo 14 de la Ley N° 6394, mediante Resolución N° 079/2023 de fecha 16 de mayo de 2023, el Directorio del Consejo General de Tasaciones en ejercicio de sus atribuciones, resuelve: Artículo 1°: "ESTABLECER el monto indemnizatorio que en cada caso se detalla, al mes de abril de 2023, para los inmuebles descriptos en el Anexo I, el que compuesto de dos (2) fojas útiles forma parte integrante de la presente Resolución, ubicados en el asentamiento denominado "Villa La Tela" de la ciudad de Córdoba, Departamento Capital, de esta Provincia de Córdoba

e inscriptos en el Registro General de la Provincia en relación a las Matrículas detalladas en el mismo Anexo. ANEXO I (parte pertinente): Manzana 09 Lote 009; Nomenclatura Catastral 1101010718009009; Número de cuenta 110115976231; tasado en la suma de \$ 411.120,00. Téngase presente que conforme a lo establecido en el artículo 17º de la Ley 5330, el expropiado podrá en el término de treinta (30) días hábiles aceptar total o parcialmente la tasación efectuada, o en su caso formular impugnación fundada ante el Ministerio de Hábitat y Economía Familiar, sito en Av. Juan B. Justo N° 3600 de la Ciudad de Córdoba. QUEDA UD. DEBIDAMENTE NOTIFICADO.

5 días - N° 493927 - s/c - 22/11/2023 - BOE

**MINISTERIO DE HABITAT Y ECONOMIA FAMILIAR
DIRECCION DE REGULARIZACION DOMINIAL Y FISCAL**

Notifíquese a Velarde, Jose Gregorio, que en el marco del Expte. N° 0716-024684/2021, con fecha 16 de febrero de 2022, "LA LEGISLATURA DE LA PROVINCIA DE CÓRDOBA SANCIONA CON FUERZA DE Ley N° 10.797 - ARTÍCULO 1º: Declárase de utilidad pública y sujeto a expropiación los inmuebles ubicados en Barrio Las Flores, Sección Ameghino "A" asentamiento denominado "Villa La Tela" de la ciudad de Córdoba, Departamento Capital, Provincia de Córdoba, según el siguiente detalle: a) Inmuebles comprendidos en el polígono determinado por las calles Aviador Sargento Gómez, Boulevard Arteaga, Avenida Fuerza Aérea Argentina (Ruta Nacional N° 20) y Boulevard Aviador Valente, con exclusión de los que comprenden dominio del Estado Nacional Argentino y, en su caso, de la Dirección Nacional de Vialidad, y de los inmuebles habitados por sus titulares dominiales, todo conforme al listado en el que se indican lotes, nomenclaturas, números de cuentas y dominios que, como Anexo I compuesto de cuatro (4) fojas, forma parte integrante de la presente Ley." ANEXO I (parte pertinente): Manzana 12 Lote 008; Nomenclatura Catastral 1101010718012008; Número de cuenta 110114096121 e inscripto en el Registro General de la Provincia en relación a la matrícula 32246 a nombre de Velarde, Jose Gregorio. Por otra parte, en cumplimiento de lo dispuesto por el artículo 14 de la Ley N° 6394, mediante Resolución N° 079/2023 de fecha 16 de mayo de 2023, el Directorio del Consejo General de Tasaciones en ejercicio de sus atribuciones, resuelve: Artículo 1º: "ESTABLECER el monto indemnizatorio que en cada caso se detalla, al mes de abril de 2023, para los inmuebles descriptos en el Anexo I, el que compuesto de dos (2) fojas útiles forma parte integrante de la presente Resolución, ubicados en el asentamiento denominado "Villa La Tela" de la ciudad de Córdoba, Departamento Capital, de esta Provincia de Córdoba e inscriptos en el Registro General de la Provincia en relación a las Matrículas detalladas en el mismo Anexo." ANEXO I (parte pertinente): Manzana 12 Lote 008; Nomenclatura Catastral 1101010718012008; Número de cuenta 110114096121; tasado en la suma de \$ 250.526,25. Téngase presente que conforme a lo establecido en el artículo 17º de la Ley 5330, el expropiado podrá en el término de treinta (30) días hábiles aceptar total o parcialmente la tasación efectuada, o en su caso formular impugnación fundada ante el Ministerio de Hábitat y Economía Familiar, sito en Av. Juan B. Justo N° 3600 de la Ciudad de Córdoba. QUEDA UD. DEBIDAMENTE NOTIFICADO.

5 días - N° 493932 - s/c - 22/11/2023 - BOE

**MINISTERIO DE HABITAT Y ECONOMIA FAMILIAR
DIRECCION DE REGULARIZACION DOMINIAL Y FISCAL**

Notifíquese a Velez, Vicente Nicolas, que en el marco del Expte. N° 0716-024684/2021, con fecha 16 de febrero de 2022, "LA LEGISLATURA DE LA PROVINCIA DE CÓRDOBA SANCIONA CON FUERZA DE Ley N° 10.797 - ARTÍCULO 1º: Declárase de utilidad pública y sujeto a expropiación los in-

muebles ubicados en Barrio Las Flores, Sección Ameghino "A" asentamiento denominado "Villa La Tela" de la ciudad de Córdoba, Departamento Capital, Provincia de Córdoba, según el siguiente detalle: a) Inmuebles comprendidos en el polígono determinado por las calles Aviador Sargento Gómez, Boulevard Arteaga, Avenida Fuerza Aérea Argentina (Ruta Nacional N° 20) y Boulevard Aviador Valente, con exclusión de los que comprenden dominio del Estado Nacional Argentino y, en su caso, de la Dirección Nacional de Vialidad, y de los inmuebles habitados por sus titulares dominiales, todo conforme al listado en el que se indican lotes, nomenclaturas, números de cuentas y dominios que, como Anexo I compuesto de cuatro (4) fojas, forma parte integrante de la presente Ley." ANEXO I (parte pertinente): Manzana 12 Lote 007; Nomenclatura Catastral 1101010718012007; Número de cuenta 110114096113 e inscripto en el Registro General de la Provincia en relación a la matrícula 300888 a nombre de Velez, Vicente Nicolas. Por otra parte, en cumplimiento de lo dispuesto por el artículo 14 de la Ley N° 6394, mediante Resolución N° 079/2023 de fecha 16 de mayo de 2023, el Directorio del Consejo General de Tasaciones en ejercicio de sus atribuciones, resuelve: Artículo 1º: "ESTABLECER el monto indemnizatorio que en cada caso se detalla, al mes de abril de 2023, para los inmuebles descriptos en el Anexo I, el que compuesto de dos (2) fojas útiles forma parte integrante de la presente Resolución, ubicados en el asentamiento denominado "Villa La Tela" de la ciudad de Córdoba, Departamento Capital, de esta Provincia de Córdoba e inscriptos en el Registro General de la Provincia en relación a las Matrículas detalladas en el mismo Anexo." ANEXO I (parte pertinente): Manzana 12 Lote 007; Nomenclatura Catastral 1101010718012007; Número de cuenta 110114096113; tasado en la suma de \$ 263.052,56. Téngase presente que conforme a lo establecido en el artículo 17º de la Ley 5330, el expropiado podrá en el término de treinta (30) días hábiles aceptar total o parcialmente la tasación efectuada, o en su caso formular impugnación fundada ante el Ministerio de Hábitat y Economía Familiar, sito en Av. Juan B. Justo N° 3600 de la Ciudad de Córdoba. QUEDA UD. DEBIDAMENTE NOTIFICADO.

5 días - N° 493933 - s/c - 22/11/2023 - BOE

**MINISTERIO DE HABITAT Y ECONOMIA FAMILIAR
DIRECCION DE REGULARIZACION DOMINIAL Y FISCAL**

Notifíquese a Tapia de Sánchez, Sofía del Valle, que en el marco del Expte. N° 0716-024684/2021, con fecha 16 de febrero de 2022, "LA LEGISLATURA DE LA PROVINCIA DE CÓRDOBA SANCIONA CON FUERZA DE Ley N° 10.797 - ARTÍCULO 1º: Declárase de utilidad pública y sujeto a expropiación los inmuebles ubicados en Barrio Las Flores, Sección Ameghino "A" asentamiento denominado "Villa La Tela" de la ciudad de Córdoba, Departamento Capital, Provincia de Córdoba, según el siguiente detalle: a) Inmuebles comprendidos en el polígono determinado por las calles Aviador Sargento Gómez, Boulevard Arteaga, Avenida Fuerza Aérea Argentina (Ruta Nacional N° 20) y Boulevard Aviador Valente, con exclusión de los que comprenden dominio del Estado Nacional Argentino y, en su caso, de la Dirección Nacional de Vialidad, y de los inmuebles habitados por sus titulares dominiales, todo conforme al listado en el que se indican lotes, nomenclaturas, números de cuentas y dominios que, como Anexo I compuesto de cuatro (4) fojas, forma parte integrante de la presente Ley." ANEXO I (parte pertinente): Manzana 12 Lote 006; Nomenclatura Catastral 1101010718012006; Número de cuenta 110114096130 e inscripto en el Registro General de la Provincia en relación a la matrícula 130597 a nombre de Heredia de Velarde, Amelia Rosa y Tapia de Sanchez, Sofía del Valle. Por otra parte, en cumplimiento de lo dispuesto por el artículo 14 de la Ley N° 6394, mediante Resolución N° 079/2023 de fecha 16 de mayo de 2023, el Directorio del Consejo General de Tasaciones en ejercicio de sus

atribuciones, resuelve: Artículo 1°: "ESTABLECER el monto indemnizatorio que en cada caso se detalla, al mes de abril de 2023, para los inmuebles descriptos en el Anexo I, el que compuesto de dos (2) fojas útiles forma parte integrante de la presente Resolución, ubicados en el asentamiento denominado "Villa La Tela" de la ciudad de Córdoba, Departamento Capital, de esta Provincia de Córdoba e inscriptos en el Registro General de la Provincia en relación a las Matriculas detalladas en el mismo Anexo." ANEXO I (parte pertinente): Manzana 12 Lote 006; Nomenclatura Catastral 1101010718012006; Número de cuenta 110114096130; tasado en la suma de \$ 224.831,25. Téngase presente que conforme a lo establecido en el artículo 17° de la Ley 5330, el expropiado podrá en el término de treinta (30) días hábiles aceptar total o parcialmente la tasación efectuada, o en su caso formular impugnación fundada ante el Ministerio de Hábitat y Economía Familiar, sito en Av. Juan B. Justo N° 3600 de la Ciudad de Córdoba. QUEDA UD. DEBIDAMENTE NOTIFICADO

5 días - N° 493935 - s/c - 22/11/2023 - BOE

**MINISTERIO DE HABITAT Y ECONOMIA FAMILIAR
DIRECCION DE REGULARIZACION DOMINIAL Y FISCAL**

Notifíquese a Heredia de Velarde, Amelia Rosa, que en el marco del Expte. N° 0716-024684/2021, con fecha 16 de febrero de 2022, "LA LEGISLATURA DE LA PROVINCIA DE CÓRDOBA SANCIONA CON FUERZA DE Ley N° 10.797 - ARTÍCULO 1°: Declárase de utilidad pública y sujeto a expropiación los inmuebles ubicados en Barrio Las Flores, Sección Ameghino "A" asentamiento denominado "Villa La Tela" de la ciudad de Córdoba, Departamento Capital, Provincia de Córdoba, según el siguiente detalle: a) Inmuebles comprendidos en el polígono determinado por las calles Aviador Sargento Gómez, Boulevard Arteaga, Avenida Fuerza Aérea Argentina (Ruta Nacional N° 20) y Boulevard Aviador Valente, con exclusión de los que comprenden dominio del Estado Nacional Argentino y, en su caso, de la Dirección Nacional de Vialidad, y de los inmuebles habitados por sus titulares dominiales, todo conforme al listado en el que se indican lotes, nomenclaturas, números de cuentas y dominios que, como Anexo I compuesto de cuatro (4) fojas, forma parte integrante de la presente Ley." ANEXO I (parte pertinente): Manzana 12 Lote 006; Nomenclatura Catastral 1101010718012006; Número de cuenta 110114096130 e inscripto en el Registro General de la Provincia en relación a la matrícula 130597 a nombre de Heredia de Velarde, Amelia Rosa y Tapia de Sanchez, Sofia del Valle. Por otra parte, en cumplimiento de lo dispuesto por el artículo 14 de la Ley N° 6394, mediante Resolución N° 079/2023 de fecha 16 de mayo de 2023, el Directorio del Consejo General de Tasaciones en ejercicio de sus atribuciones, resuelve: Artículo 1°: "ESTABLECER el monto indemnizatorio que en cada caso se detalla, al mes de abril de 2023, para los inmuebles descriptos en el Anexo I, el que compuesto de dos (2) fojas útiles forma parte integrante de la presente Resolución, ubicados en el asentamiento denominado "Villa La Tela" de la ciudad de Córdoba, Departamento Capital, de esta Provincia de Córdoba e inscriptos en el Registro General de la Provincia en relación a las Matriculas detalladas en el mismo Anexo." ANEXO I (parte pertinente): Manzana 12 Lote 006; Nomenclatura Catastral 1101010718012006; Número de cuenta 110114096130; tasado en la suma de \$ 224.831,25. Téngase presente que conforme a lo establecido en el artículo 17° de la Ley 5330, el expropiado podrá en el término de treinta (30) días hábiles aceptar total o parcialmente la tasación efectuada, o en su caso formular impugnación fundada ante el Ministerio de Hábitat y Economía Familiar, sito en Av. Juan B. Justo N° 3600 de la Ciudad de Córdoba. QUEDA UD. DEBIDAMENTE NOTIFICADO

5 días - N° 493936 - s/c - 22/11/2023 - BOE

**MINISTERIO DE HABITAT Y ECONOMIA FAMILIAR
DIRECCION DE REGULARIZACION DOMINIAL Y FISCAL**

Notifíquese a Gomez, Jesus Laurentino, que en el marco del Expte. N° 0716-024684/2021, con fecha 16 de febrero de 2022, "LA LEGISLATURA DE LA PROVINCIA DE CÓRDOBA SANCIONA CON FUERZA DE Ley N° 10.797 - ARTÍCULO 1°: Declárase de utilidad pública y sujeto a expropiación los inmuebles ubicados en Barrio Las Flores, Sección Ameghino "A" asentamiento denominado "Villa La Tela" de la ciudad de Córdoba, Departamento Capital, Provincia de Córdoba, según el siguiente detalle: a) Inmuebles comprendidos en el polígono determinado por las calles Aviador Sargento Gómez, Boulevard Arteaga, Avenida Fuerza Aérea Argentina (Ruta Nacional N° 20) y Boulevard Aviador Valente, con exclusión de los que comprenden dominio del Estado Nacional Argentino y, en su caso, de la Dirección Nacional de Vialidad, y de los inmuebles habitados por sus titulares dominiales, todo conforme al listado en el que se indican lotes, nomenclaturas, números de cuentas y dominios que, como Anexo I compuesto de cuatro (4) fojas, forma parte integrante de la presente Ley." ANEXO I (parte pertinente): Manzana 12 Lote 005; Nomenclatura Catastral 1101010718012005; Número de cuenta 110114096148 e inscripto en el Registro General de la Provincia en relación a la matrícula 878782 a nombre de Gomez, Jesus Laurentino. Por otra parte, en cumplimiento de lo dispuesto por el artículo 14 de la Ley N° 6394, mediante Resolución N° 079/2023 de fecha 16 de mayo de 2023, el Directorio del Consejo General de Tasaciones en ejercicio de sus atribuciones, resuelve: Artículo 1°: "ESTABLECER el monto indemnizatorio que en cada caso se detalla, al mes de abril de 2023, para los inmuebles descriptos en el Anexo I, el que compuesto de dos (2) fojas útiles forma parte integrante de la presente Resolución, ubicados en el asentamiento denominado "Villa La Tela" de la ciudad de Córdoba, Departamento Capital, de esta Provincia de Córdoba e inscriptos en el Registro General de la Provincia en relación a las Matriculas detalladas en el mismo Anexo." ANEXO I (parte pertinente): Manzana 12 Lote 005; Nomenclatura Catastral 1101010718012005; Número de cuenta 110114096148; tasado en la suma de \$ 224.831,25. Téngase presente que conforme a lo establecido en el artículo 17° de la Ley 5330, el expropiado podrá en el término de treinta (30) días hábiles aceptar total o parcialmente la tasación efectuada, o en su caso formular impugnación fundada ante el Ministerio de Hábitat y Economía Familiar, sito en Av. Juan B. Justo N° 3600 de la Ciudad de Córdoba. QUEDA UD. DEBIDAMENTE NOTIFICADO

5 días - N° 493937 - s/c - 22/11/2023 - BOE

**MINISTERIO DE HABITAT Y ECONOMIA FAMILIAR
DIRECCION DE REGULARIZACION DOMINIAL Y FISCAL**

Notifíquese a Zarate, José, que en el marco del Expte. N° 0716-024684/2021, con fecha 16 de febrero de 2022, "LA LEGISLATURA DE LA PROVINCIA DE CÓRDOBA SANCIONA CON FUERZA DE Ley N° 10.797 - ARTÍCULO 1°: Declárase de utilidad pública y sujeto a expropiación los inmuebles ubicados en Barrio Las Flores, Sección Ameghino "A" asentamiento denominado "Villa La Tela" de la ciudad de Córdoba, Departamento Capital, Provincia de Córdoba, según el siguiente detalle: a) Inmuebles comprendidos en el polígono determinado por las calles Aviador Sargento Gómez, Boulevard Arteaga, Avenida Fuerza Aérea Argentina (Ruta Nacional N° 20) y Boulevard Aviador Valente, con exclusión de los que comprenden dominio del Estado Nacional Argentino y, en su caso, de la Dirección Nacional de Vialidad, y de los inmuebles habitados por sus titulares dominiales, todo conforme al listado en el que se indican lotes, nomenclaturas, números de cuentas y dominios que, como Anexo I compuesto de cuatro (4) fojas, forma

parte integrante de la presente Ley." ANEXO I (parte pertinente): Manzana 11 Lote 008; Nomenclatura Catastral 1101010718011008; Número de cuenta 110116228971 e inscripto en el Registro General de la Provincia en relación a la matrícula 1618527 a nombre de Zarate, José. Por otra parte, en cumplimiento de lo dispuesto por el artículo 14 de la Ley N° 6394, mediante Resolución N° 079/2023 de fecha 16 de mayo de 2023, el Directorio del Consejo General de Tasaciones en ejercicio de sus atribuciones, resuelve: Artículo 1°: "ESTABLECER el monto indemnizatorio que en cada caso se detalla, al mes de abril de 2023, para los inmuebles descriptos en el Anexo I, el que compuesto de dos (2) fojas útiles forma parte integrante de la presente Resolución, ubicados en el asentamiento denominado "Villa La Tela" de la ciudad de Córdoba, Departamento Capital, de esta Provincia de Córdoba e inscriptos en el Registro General de la Provincia en relación a las Matrículas detalladas en el mismo Anexo." ANEXO I (parte pertinente): Manzana 11 Lote 008; Nomenclatura Catastral 1101010718011008; Número de cuenta 110116228971; tasado en la suma de \$ 327.087,07. Téngase presente que conforme a lo establecido en el artículo 17° de la Ley 5330, el expropiado podrá en el término de treinta (30) días hábiles aceptar total o parcialmente la tasación efectuada, o en su caso formular impugnación fundada ante el Ministerio de Hábitat y Economía Familiar, sito en Av. Juan B. Justo N° 3600 de la Ciudad de Córdoba. QUEDA UD. DEBIDAMENTE NOTIFICADO.

5 días - N° 493938 - s/c - 22/11/2023 - BOE

**MINISTERIO DE HABITAT Y ECONOMIA FAMILIAR
DIRECCION DE REGULARIZACION DOMINIAL Y FISCAL**

Notifíquese a Acosta, Francisco Roberto, que en el marco del Expte. N° 0716-024684/2021, con fecha 16 de febrero de 2022, "LA LEGISLATURA DE LA PROVINCIA DE CÓRDOBA SANCIONA CON FUERZA DE Ley N° 10.797 - ARTÍCULO 1°: Declárase de utilidad pública y sujeto a expropiación los inmuebles ubicados en Barrio Las Flores, Sección Ameghino "A" asentamiento denominado "Villa La Tela" de la ciudad de Córdoba, Departamento Capital, Provincia de Córdoba, según el siguiente detalle: a) Inmuebles comprendidos en el polígono determinado por las calles Aviador Sargento Gómez, Boulevard Arteaga, Avenida Fuerza Aérea Argentina (Ruta Nacional N° 20) y Boulevard Aviador Valente, con exclusión de los que comprenden dominio del Estado Nacional Argentino y, en su caso, de la Dirección Nacional de Vialidad, y de los inmuebles habitados por sus titulares dominiales, todo conforme al listado en el que se indican lotes, nomenclaturas, números de cuentas y dominios que, como Anexo I compuesto de cuatro (4) fojas, forma parte integrante de la presente Ley." ANEXO I (parte pertinente): Manzana 09 Lote 040; Nomenclatura Catastral 1101010718009040; Número de cuenta 110115887696 e inscripto en el Registro General de la Provincia en relación a la matrícula 62724 a nombre de Acosta, Francisco Roberto. Por otra parte, en cumplimiento de lo dispuesto por el artículo 14 de la Ley N° 6394, mediante Resolución N° 079/2023 de fecha 16 de mayo de 2023, el Directorio del Consejo General de Tasaciones en ejercicio de sus atribuciones, resuelve: Artículo 1°: "ESTABLECER el monto indemnizatorio que en cada caso se detalla, al mes de abril de 2023, para los inmuebles descriptos en el Anexo I, el que compuesto de dos (2) fojas útiles forma parte integrante de la presente Resolución, ubicados en el asentamiento denominado "Villa La Tela" de la ciudad de Córdoba, Departamento Capital, de esta Provincia de Córdoba e inscriptos en el Registro General de la Provincia en relación a las Matrículas detalladas en el mismo Anexo." ANEXO I (parte pertinente): Manzana 09 Lote 040; Nomenclatura Catastral 1101010718009040; Número de cuenta 110115887696; tasado en la suma de \$ 224.831,25. Téngase presente que conforme a lo establecido en el artículo 17° de la Ley 5330, el expropiado podrá en el término de treinta

(30) días hábiles aceptar total o parcialmente la tasación efectuada, o en su caso formular impugnación fundada ante el Ministerio de Hábitat y Economía Familiar, sito en Av. Juan B. Justo N° 3600 de la Ciudad de Córdoba. QUEDA UD. DEBIDAMENTE NOTIFICADO

5 días - N° 493939 - s/c - 22/11/2023 - BOE

**MINISTERIO DE HABITAT Y ECONOMIA FAMILIAR
DIRECCION DE REGULARIZACION DOMINIAL Y FISCAL**

Notifíquese a Garcia Faure, Fernando, que en el marco del Expte. N° 0716-024684/2021, con fecha 16 de febrero de 2022, "LA LEGISLATURA DE LA PROVINCIA DE CÓRDOBA SANCIONA CON FUERZA DE Ley N° 10.797 - ARTÍCULO 1°: Declárase de utilidad pública y sujeto a expropiación los inmuebles ubicados en Barrio Las Flores, Sección Ameghino "A" asentamiento denominado "Villa La Tela" de la ciudad de Córdoba, Departamento Capital, Provincia de Córdoba, según el siguiente detalle: a) Inmuebles comprendidos en el polígono determinado por las calles Aviador Sargento Gómez, Boulevard Arteaga, Avenida Fuerza Aérea Argentina (Ruta Nacional N° 20) y Boulevard Aviador Valente, con exclusión de los que comprenden dominio del Estado Nacional Argentino y, en su caso, de la Dirección Nacional de Vialidad, y de los inmuebles habitados por sus titulares dominiales, todo conforme al listado en el que se indican lotes, nomenclaturas, números de cuentas y dominios que, como Anexo I compuesto de cuatro (4) fojas, forma parte integrante de la presente Ley." ANEXO I (parte pertinente): Manzana 12 Lote 017; Nomenclatura Catastral 1101010718012017; Número de cuenta 110115985795 e inscripto en el Registro General de la Provincia en relación a la matrícula 1619298; Manzana 19 Lote 005; Nomenclatura Catastral 1101010718019005; Número de cuenta 110115946269 e inscripto en el Registro General de la Provincia en relación a la matrícula 1619634; Manzana 19 Lote 006; Nomenclatura Catastral 1101010718019006; Número de cuenta 110115946277 e inscripto en el Registro General de la Provincia en relación a la matrícula 1619628; Manzana 29 Lote 021; Nomenclatura Catastral 1101010718029021; Número de cuenta 110104725970 e inscripto en el Registro General de la Provincia en relación a la matrícula 1381242 y Manzana 29 Lote 022; Nomenclatura Catastral 1101010718029022; Número de cuenta 110115976427 e inscripto en el Registro General de la Provincia en relación a la matrícula 1618168, todos a nombre de Garcia Faure, Fernando. Por otra parte, en cumplimiento de lo dispuesto por el artículo 14 de la Ley N° 6394, mediante Resolución N° 079/2023 de fecha 16 de mayo de 2023, el Directorio del Consejo General de Tasaciones en ejercicio de sus atribuciones, resuelve: Artículo 1°: "ESTABLECER el monto indemnizatorio que en cada caso se detalla, al mes de abril de 2023, para los inmuebles descriptos en el Anexo I, el que compuesto de dos (2) fojas útiles forma parte integrante de la presente Resolución, ubicados en el asentamiento denominado "Villa La Tela" de la ciudad de Córdoba, Departamento Capital, de esta Provincia de Córdoba e inscriptos en el Registro General de la Provincia en relación a las Matrículas detalladas en el mismo Anexo." ANEXO I (parte pertinente): Manzana 12 Lote 017; Nomenclatura Catastral 1101010718012017; Número de cuenta 110115985795; tasado en la suma de \$ 342.600,00; Manzana 19 Lote 005; Nomenclatura Catastral 1101010718019005; Número de cuenta 110115946269; tasado en la suma de \$ 432.532,50; Manzana 19 Lote 006; Nomenclatura Catastral 1101010718019006; Número de cuenta 110115946277; tasado en la suma de \$ 454.159,13; Manzana 29 Lote 021; Nomenclatura Catastral 1101010718029021; Número de cuenta 110104725970; tasado en la suma de \$ 411.777,79 y Manzana 29 Lote 022; Nomenclatura Catastral 1101010718029022; Número de cuenta 110115976427; tasado en la suma de \$ 411.777,79. Téngase presente que conforme a lo establecido en el

artículo 17º de la Ley 5330, el expropiado podrá en el término de treinta (30) días hábiles aceptar total o parcialmente la tasación efectuada, o en su caso formular impugnación fundada ante el Ministerio de Hábitat y Economía Familiar, sito en Av. Juan B. Justo N° 3600 de la Ciudad de Córdoba. QUEDA UD. DEBIDAMENTE NOTIFICADO.

5 días - N° 493942 - s/c - 22/11/2023 - BOE

**MINISTERIO DE HABITAT Y ECONOMIA FAMILAR
DIRECCION DE REGULARIZACION DOMINIAL Y FISCAL**

Notifíquese a Lanfranco, Carolina Josefa, que en el marco del Expte. N° 0716-024684/2021, con fecha 16 de febrero de 2022, "LA LEGISLATURA DE LA PROVINCIA DE CÓRDOBA SANCIONA CON FUERZA DE Ley N° 10.797 - ARTÍCULO 1º: Declárase de utilidad pública y sujeto a expropiación los inmuebles ubicados en Barrio Las Flores, Sección Ameghino "A" asentamiento denominado "Villa La Tela" de la ciudad de Córdoba, Departamento Capital, Provincia de Córdoba, según el siguiente detalle: a) Inmuebles comprendidos en el polígono determinado por las calles Aviador Sargento Gómez, Boulevard Arteaga, Avenida Fuerza Aérea Argentina (Ruta Nacional N° 20) y Boulevard Aviador Valente, con exclusión de los que comprenden dominio del Estado Nacional Argentino y, en su caso, de la Dirección Nacional de Vialidad, y de los inmuebles habitados por sus titulares dominiales, todo conforme al listado en el que se indican lotes, nomenclaturas, números de cuentas y dominios que, como Anexo I compuesto de cuatro (4) fojas, forma parte integrante de la presente Ley." ANEXO I (parte pertinente): Manzana 12 Lote 024; Nomenclatura Catastral 1101010718012024; Número de cuenta 110115882872 e inscripto en el Registro General de la Provincia en relación a la matrícula 1619515; Manzana 12 Lote 025; Nomenclatura Catastral 1101010718012025; Número de cuenta 110115882881 e inscripto en el Registro General de la Provincia en relación a la matrícula 1619481 y Manzana 12 Lote 026; Nomenclatura Catastral 1101010718012026; Número de cuenta 110115882899 e inscripto en el Registro General de la Provincia en relación a la matrícula 1619510, todos a nombre de Lanfranco, Carolina Josefa - Paolantonio, Humberto Marcelo - Paolantonio, Ana Clotilde. Por otra parte, en cumplimiento de lo dispuesto por el artículo 14 de la Ley N° 6394, mediante Resolución N° 079/2023 de fecha 16 de mayo de 2023, el Directorio del Consejo General de Tasaciones en ejercicio de sus atribuciones, resuelve: Artículo 1º: "ESTABLECER el monto indemnizatorio que en cada caso se detalla, al mes de abril de 2023, para los inmuebles descriptos en el Anexo I, el que compuesto de dos (2) fojas útiles forma parte integrante de la presente Resolución, ubicados en el asentamiento denominado "Villa La Tela" de la ciudad de Córdoba, Departamento Capital, de esta Provincia de Córdoba e inscriptos en el Registro General de la Provincia en relación a las Matriculas detalladas en el mismo Anexo." ANEXO I (parte pertinente): Manzana 12 Lote 024; Nomenclatura Catastral 1101010718012024; Número de cuenta 110115882872; tasado en la suma de \$ 394.675,20; Manzana 12 Lote 025; Nomenclatura Catastral 1101010718012025; Número de cuenta 110115882881; tasado en la suma de \$ 394.675,20 y Manzana 12 Lote 026; Nomenclatura Catastral 1101010718012026; Número de cuenta 110115882899; tasado en la suma de \$ 394.675,20. Téngase presente que conforme a lo establecido en el artículo 17º de la Ley 5330, el expropiado podrá en el término de treinta (30) días hábiles aceptar total o parcialmente la tasación efectuada, o en su caso formular impugnación fundada ante el Ministerio de Hábitat y Economía Familiar, sito en Av. Juan B. Justo N° 3600 de la Ciudad de Córdoba. QUEDA UD. DEBIDAMENTE NOTIFICADO

5 días - N° 493943 - s/c - 22/11/2023 - BOE

**MINISTERIO DE HABITAT Y ECONOMIA FAMILAR
DIRECCION DE REGULARIZACION DOMINIAL Y FISCAL**

Notifíquese a Paolantonio, Ana Clotilde, que en el marco del Expte. N° 0716-024684/2021, con fecha 16 de febrero de 2022, "LA LEGISLATURA DE LA PROVINCIA DE CÓRDOBA SANCIONA CON FUERZA DE Ley N° 10.797 - ARTÍCULO 1º: Declárase de utilidad pública y sujeto a expropiación los inmuebles ubicados en Barrio Las Flores, Sección Ameghino "A" asentamiento denominado "Villa La Tela" de la ciudad de Córdoba, Departamento Capital, Provincia de Córdoba, según el siguiente detalle: a) Inmuebles comprendidos en el polígono determinado por las calles Aviador Sargento Gómez, Boulevard Arteaga, Avenida Fuerza Aérea Argentina (Ruta Nacional N° 20) y Boulevard Aviador Valente, con exclusión de los que comprenden dominio del Estado Nacional Argentino y, en su caso, de la Dirección Nacional de Vialidad, y de los inmuebles habitados por sus titulares dominiales, todo conforme al listado en el que se indican lotes, nomenclaturas, números de cuentas y dominios que, como Anexo I compuesto de cuatro (4) fojas, forma parte integrante de la presente Ley." ANEXO I (parte pertinente): Manzana 12 Lote 024; Nomenclatura Catastral 1101010718012024; Número de cuenta 110115882872 e inscripto en el Registro General de la Provincia en relación a la matrícula 1619515; Manzana 12 Lote 025; Nomenclatura Catastral 1101010718012025; Número de cuenta 110115882881 e inscripto en el Registro General de la Provincia en relación a la matrícula 1619481 y Manzana 12 Lote 026; Nomenclatura Catastral 1101010718012026; Número de cuenta 110115882899 e inscripto en el Registro General de la Provincia en relación a la matrícula 1619510, todos a nombre de Lanfranco, Carolina Josefa - Paolantonio, Humberto Marcelo - Paolantonio, Ana Clotilde. Por otra parte, en cumplimiento de lo dispuesto por el artículo 14 de la Ley N° 6394, mediante Resolución N° 079/2023 de fecha 16 de mayo de 2023, el Directorio del Consejo General de Tasaciones en ejercicio de sus atribuciones, resuelve: Artículo 1º: "ESTABLECER el monto indemnizatorio que en cada caso se detalla, al mes de abril de 2023, para los inmuebles descriptos en el Anexo I, el que compuesto de dos (2) fojas útiles forma parte integrante de la presente Resolución, ubicados en el asentamiento denominado "Villa La Tela" de la ciudad de Córdoba, Departamento Capital, de esta Provincia de Córdoba e inscriptos en el Registro General de la Provincia en relación a las Matriculas detalladas en el mismo Anexo." ANEXO I (parte pertinente): Manzana 12 Lote 024; Nomenclatura Catastral 1101010718012024; Número de cuenta 110115882872; tasado en la suma de \$ 394.675,20; Manzana 12 Lote 025; Nomenclatura Catastral 1101010718012025; Número de cuenta 110115882881; tasado en la suma de \$ 394.675,20 y Manzana 12 Lote 026; Nomenclatura Catastral 1101010718012026; Número de cuenta 110115882899; tasado en la suma de \$ 394.675,20. Téngase presente que conforme a lo establecido en el artículo 17º de la Ley 5330, el expropiado podrá en el término de treinta (30) días hábiles aceptar total o parcialmente la tasación efectuada, o en su caso formular impugnación fundada ante el Ministerio de Hábitat y Economía Familiar, sito en Av. Juan B. Justo N° 3600 de la Ciudad de Córdoba. QUEDA UD. DEBIDAMENTE NOTIFICADO.

5 días - N° 493944 - s/c - 22/11/2023 - BOE

**MINISTERIO DE HABITAT Y ECONOMIA FAMILAR
DIRECCION DE REGULARIZACION DOMINIAL Y FISCAL**

Notifíquese a Paolantonio, Humberto Marcelo, que en el marco del Expte. N° 0716-024684/2021, con fecha 16 de febrero de 2022, "LA LEGISLATURA DE LA PROVINCIA DE CÓRDOBA SANCIONA CON FUERZA DE Ley N° 10.797 - ARTÍCULO 1º: Declárase de utilidad pública y sujeto a

expropiación los inmuebles ubicados en Barrio Las Flores, Sección Ameghino "A" asentamiento denominado "Villa La Tela" de la ciudad de Córdoba, Departamento Capital, Provincia de Córdoba, según el siguiente detalle: a) Inmuebles comprendidos en el polígono determinado por las calles Aviador Sargento Gómez, Boulevard Arteaga, Avenida Fuerza Aérea Argentina (Ruta Nacional N° 20) y Boulevard Aviador Valente, con exclusión de los que comprenden dominio del Estado Nacional Argentino y, en su caso, de la Dirección Nacional de Vialidad, y de los inmuebles habitados por sus titulares dominiales, todo conforme al listado en el que se indican lotes, nomenclaturas, números de cuentas y dominios que, como Anexo I compuesto de cuatro (4) fojas, forma parte integrante de la presente Ley." ANEXO I (parte pertinente): Manzana 12 Lote 024; Nomenclatura Catastral 1101010718012024; Número de cuenta 110115882872 e inscripto en el Registro General de la Provincia en relación a la matrícula 1619515; Manzana 12 Lote 025; Nomenclatura Catastral 1101010718012025; Número de cuenta 110115882881 e inscripto en el Registro General de la Provincia en relación a la matrícula 1619481 y Manzana 12 Lote 026; Nomenclatura Catastral 1101010718012026; Número de cuenta 110115882899 e inscripto en el Registro General de la Provincia en relación a la matrícula 1619510, todos a nombre de Lanfranco, Carolina Josefa - Paolantonio, Humberto Marcelo - Paolantonio, Ana Clotilde. Por otra parte, en cumplimiento de lo dispuesto por el artículo 14 de la Ley N° 6394, mediante Resolución N° 079/2023 de fecha 16 de mayo de 2023, el Directorio del Consejo General de Tasaciones en ejercicio de sus atribuciones, resuelve: Artículo 1°: "ESTABLECER el monto indemnizatorio que en cada caso se detalla, al mes de abril de 2023, para los inmuebles descriptos en el Anexo I, el que compuesto de dos (2) fojas útiles forma parte integrante de la presente Resolución, ubicados en el asentamiento denominado "Villa La Tela" de la ciudad de Córdoba, Departamento Capital, de esta Provincia de Córdoba e inscriptos en el Registro General de la Provincia en relación a las Matriculas detalladas en el mismo Anexo". ANEXO I (parte pertinente): Manzana 12 Lote 024; Nomenclatura Catastral 1101010718012024; Número de cuenta 110115882872; tasado en la suma de \$ 394.675,20; Manzana 12 Lote 025; Nomenclatura Catastral 1101010718012025; Número de cuenta 110115882881; tasado en la suma de \$ 394,675,20 y Manzana 12 Lote 026; Nomenclatura Catastral 1101010718012026; Número de cuenta 110115882899; tasado en la suma de \$ 394.675,20. Téngase presente que conforme a lo establecido en el artículo 17° de la Ley 5330, el expropiado podrá en el término de treinta (30) días hábiles aceptar total o parcialmente la tasación efectuada, o en su caso formular impugnación fundada ante el Ministerio de Hábitat y Economía Familiar, sito en Av. Juan B. Justo N° 3600 de la Ciudad de Córdoba. QUEDA UD. DEBIDAMENTE NOTIFICADO.

5 días - N° 493945 - s/c - 22/11/2023 - BOE

**MINISTERIO DE HABITAT Y ECONOMIA FAMILAR
DIRECCION DE REGULARIZACION DOMINIAL Y FISCAL**

Notifíquese a Rossa o Rofsa Francisco Pedro, que en el marco del Expte. N° 0716-024684/2021, con fecha 16 de febrero de 2022, "LA LEGISLATURA DE LA PROVINCIA DE CÓRDOBA SANCIONA CON FUERZA DE Ley N° 10.797 - ARTÍCULO 1°: Declárase de utilidad pública y sujeto a expropiación los inmuebles ubicados en Barrio Las Flores, Sección Ameghino "A" asentamiento denominado "Villa La Tela" de la ciudad de Córdoba, Departamento Capital, Provincia de Córdoba, según el siguiente detalle: a) Inmuebles comprendidos en el polígono determinado por las calles Aviador Sargento Gómez, Boulevard Arteaga, Avenida Fuerza Aérea Argentina (Ruta Nacional N° 20) y Boulevard Aviador Valente, con exclusión de los que comprenden dominio del Estado Nacional Argentino y, en su

caso, de la Dirección Nacional de Vialidad, y de los inmuebles habitados por sus titulares dominiales, todo conforme al listado en el que se indican lotes, nomenclaturas, números de cuentas y dominios que, como Anexo I compuesto de cuatro (4) fojas, forma parte integrante de la presente Ley." ANEXO I (parte pertinente): Manzana 19 Lote 001; Nomenclatura Catastral 1101010718019001; Número de cuenta 110115879154 e inscripto en el Registro General de la Provincia en relación a la matrícula 1660101 y Manzana 19 Lote 002; Nomenclatura Catastral 1101010718019002; Número de cuenta 110115879146 e inscripto en el Registro General de la Provincia en relación a la matrícula 1660100, ambos a nombre de Gabbero, Juan Bautista; Rossa o Rofsa Francisco Pedro y Rossa o Rofsa Luis. Por otra parte, en cumplimiento de lo dispuesto por el artículo 14 de la Ley N° 6394, mediante Resolución N° 079/2023 de fecha 16 de mayo de 2023, el Directorio del Consejo General de Tasaciones en ejercicio de sus atribuciones, resuelve: Artículo 1°: "ESTABLECER el monto indemnizatorio que en cada caso se detalla, al mes de abril de 2023, para los inmuebles descriptos en el Anexo I, el que compuesto de dos (2) fojas útiles forma parte integrante de la presente Resolución, ubicados en el asentamiento denominado "Villa La Tela" de la ciudad de Córdoba, Departamento Capital, de esta Provincia de Córdoba e inscriptos en el Registro General de la Provincia en relación a las Matriculas detalladas en el mismo Anexo". ANEXO I (parte pertinente): Manzana 19 Lote 001; Nomenclatura Catastral 1101010718019001; Número de cuenta 110115879154; tasado en la suma de \$ 2.906.618,40 y Manzana 19 Lote 002; Nomenclatura Catastral 1101010718019002; Número de cuenta 110115879146; tasado en la suma de \$ 2.883.550,00. Téngase presente que conforme a lo establecido en el artículo 17° de la Ley 5330, el expropiado podrá en el término de treinta (30) días hábiles aceptar total o parcialmente la tasación efectuada, o en su caso formular impugnación fundada ante el Ministerio de Hábitat y Economía Familiar, sito en Av. Juan B. Justo N° 3600 de la Ciudad de Córdoba. QUEDA UD. DEBIDAMENTE NOTIFICADO.

5 días - N° 493946 - s/c - 22/11/2023 - BOE

**MINISTERIO DE HABITAT Y ECONOMIA FAMILAR
DIRECCION DE REGULARIZACION DOMINIAL Y FISCAL**

Notifíquese a Gabbero, Juan Bautista, que en el marco del Expte. N° 0716-024684/2021, con fecha 16 de febrero de 2022, "LA LEGISLATURA DE LA PROVINCIA DE CÓRDOBA SANCIONA CON FUERZA DE Ley N° 10.797 - ARTÍCULO 1°: Declárase de utilidad pública y sujeto a expropiación los inmuebles ubicados en Barrio Las Flores, Sección Ameghino "A" asentamiento denominado "Villa La Tela" de la ciudad de Córdoba, Departamento Capital, Provincia de Córdoba, según el siguiente detalle: a) Inmuebles comprendidos en el polígono determinado por las calles Aviador Sargento Gómez, Boulevard Arteaga, Avenida Fuerza Aérea Argentina (Ruta Nacional N° 20) y Boulevard Aviador Valente, con exclusión de los que comprenden dominio del Estado Nacional Argentino y, en su caso, de la Dirección Nacional de Vialidad, y de los inmuebles habitados por sus titulares dominiales, todo conforme al listado en el que se indican lotes, nomenclaturas, números de cuentas y dominios que, como Anexo I compuesto de cuatro (4) fojas, forma parte integrante de la presente Ley." ANEXO I (parte pertinente): Manzana 19 Lote 001; Nomenclatura Catastral 1101010718019001; Número de cuenta 110115879154 e inscripto en el Registro General de la Provincia en relación a la matrícula 1660101 y Manzana 19 Lote 002; Nomenclatura Catastral 1101010718019002; Número de cuenta 110115879146 e inscripto en el Registro General de la Provincia en relación a la matrícula 1660100, ambos a nombre de Gabbero, Juan Bautista; Rossa o Rofsa Francisco Pedro y Rossa o Rofsa Luis. Por otra parte, en cumplimiento de lo dispuesto por el artículo 14 de la Ley N° 6394, mediante Resolución N° 079/2023 de fecha

16 de mayo de 2023, el Directorio del Consejo General de Tasaciones en ejercicio de sus atribuciones, resuelve: Artículo 1°: "ESTABLECER el monto indemnizatorio que en cada caso se detalla, al mes de abril de 2023, para los inmuebles descriptos en el Anexo I, el que compuesto de dos (2) fojas útiles forma parte integrante de la presente Resolución, ubicados en el asentamiento denominado "Villa La Tela" de la ciudad de Córdoba, Departamento Capital, de esta Provincia de Córdoba e inscriptos en el Registro General de la Provincia en relación a las Matriculas detalladas en el mismo Anexo": ANEXO I (parte pertinente): Manzana 19 Lote 001; Nomenclatura Catastral 1101010718019001; Número de cuenta 110115879154; tasado en la suma de \$ 2.906.618,40 y Manzana 19 Lote 002; Nomenclatura Catastral 1101010718019002; Número de cuenta 11015879146; tasado en la suma de \$ 2.883.550,00. Téngase presente que conforme a lo establecido en el artículo 17° de la Ley 5330, el expropiado podrá en el término de treinta (30) días hábiles aceptar total o parcialmente la tasación efectuada, o en su caso formular impugnación fundada ante el Ministerio de Hábitat y Economía Familiar, sito en Av. Juan B. Justo N° 3600 de la Ciudad de Córdoba. QUEDA UD. DEBIDAMENTE NOTIFICADO.

5 días - N° 493948 - s/c - 22/11/2023 - BOE

**MINISTERIO DE HABITAT Y ECONOMIA FAMILIAR
DIRECCION DE REGULARIZACION DOMINIAL Y FISCAL**

Notifíquese a Rossa o Rofsa Luis, que en el marco del Expte. N° 0716-024684/2021, con fecha 16 de febrero de 2022, "LA LEGISLATURA DE LA PROVINCIA DE CÓRDOBA SANCIONA CON FUERZA DE Ley N° 10.797 - ARTÍCULO 1°: Declárase de utilidad pública y sujeto a expropiación los inmuebles ubicados en Barrio Las Flores, Sección Ameghino "A" asentamiento denominado "Villa La Tela" de la ciudad de Córdoba, Departamento Capital, Provincia de Córdoba, según el siguiente detalle: a) Inmuebles comprendidos en el polígono determinado por las calles Aviador Sargento Gómez, Boulevard Arteaga, Avenida Fuerza Aérea Argentina (Ruta Nacional N° 20) y Boulevard Aviador Valente, con exclusión de los que comprenden dominio del Estado Nacional Argentino y, en su caso, de la Dirección Nacional de Vialidad, y de los inmuebles habitados por sus titulares dominiales, todo conforme al listado en el que se indican lotes, nomenclaturas, números de cuentas y dominios que, como Anexo I compuesto de cuatro (4) fojas, forma parte integrante de la presente Ley." ANEXO I (parte pertinente): Manzana 19 Lote 001; Nomenclatura Catastral 1101010718019001; Número de cuenta 110115879154 e inscripto en el Registro General de la Provincia en relación a la matrícula 1660101 y Manzana 19 Lote 002; Nomenclatura Catastral 1101010718019002; Número de cuenta 11015879146 e inscripto en el Registro General de la Provincia en relación a la matrícula 1660100, ambos a nombre de Gabbero, Juan Bautista; Rossa o Rofsa Francisco Pedro y Rossa o Rofsa Luis. Por otra parte, en cumplimiento de lo dispuesto por el artículo 14 de la Ley N° 6394, mediante Resolución N° 079/2023 de fecha 16 de mayo de 2023, el Directorio del Consejo General de Tasaciones en ejercicio de sus atribuciones, resuelve: Artículo 1°: "ESTABLECER el monto indemnizatorio que en cada caso se detalla, al mes de abril de 2023, para los inmuebles descriptos en el Anexo I, el que compuesto de dos (2) fojas útiles forma parte integrante de la presente Resolución, ubicados en el asentamiento denominado "Villa La Tela" de la ciudad de Córdoba, Departamento Capital, de esta Provincia de Córdoba e inscriptos en el Registro General de la Provincia en relación a las Matriculas detalladas en el mismo Anexo": ANEXO I (parte pertinente): Manzana 19 Lote 001; Nomenclatura Catastral 1101010718019001; Número de cuenta 110115879154; tasado en la suma de \$ 2.906.618,40 y Manzana 19 Lote 002; Nomenclatura Catastral 1101010718019002; Número de cuenta 11015879146; tasado en la suma

de \$ 2.883.550,00. Téngase presente que conforme a lo establecido en el artículo 17° de la Ley 5330, el expropiado podrá en el término de treinta (30) días hábiles aceptar total o parcialmente la tasación efectuada, o en su caso formular impugnación fundada ante el Ministerio de Hábitat y Economía Familiar, sito en Av. Juan B. Justo N° 3600 de la Ciudad de Córdoba. QUEDA UD. DEBIDAMENTE NOTIFICADO.

5 días - N° 493949 - s/c - 22/11/2023 - BOE

**MINISTERIO DE HABITAT Y ECONOMIA FAMILIAR
DIRECCION DE REGULARIZACION DOMINIAL Y FISCAL**

Notifíquese a Lescano, Lucio de Jesus, que en el marco del Expte. N° 0716-024684/2021, con fecha 16 de febrero de 2022, "LA LEGISLATURA DE LA PROVINCIA DE CÓRDOBA SANCIONA CON FUERZA DE Ley N° 10.797 - ARTÍCULO 1°: Declárase de utilidad pública y sujeto a expropiación los inmuebles ubicados en Barrio Las Flores, Sección Ameghino "A" asentamiento denominado "Villa La Tela" de la ciudad de Córdoba, Departamento Capital, Provincia de Córdoba, según el siguiente detalle: a) Inmuebles comprendidos en el polígono determinado por las calles Aviador Sargento Gómez, Boulevard Arteaga, Avenida Fuerza Aérea Argentina (Ruta Nacional N° 20) y Boulevard Aviador Valente, con exclusión de los que comprenden dominio del Estado Nacional Argentino y, en su caso, de la Dirección Nacional de Vialidad, y de los inmuebles habitados por sus titulares dominiales, todo conforme al listado en el que se indican lotes, nomenclaturas, números de cuentas y dominios que, como Anexo I compuesto de cuatro (4) fojas, forma parte integrante de la presente Ley." ANEXO I (parte pertinente): Manzana 19 Lote 010; Nomenclatura Catastral 1101010718019010; Número de cuenta 110115879197 e inscripto en el Registro General de la Provincia en relación a la matrícula 69754 a nombre de Lescano, Lucio de Jesus. Por otra parte, en cumplimiento de lo dispuesto por el artículo 14 de la Ley N° 6394, mediante Resolución N° 079/2023 de fecha 16 de mayo de 2023, el Directorio del Consejo General de Tasaciones en ejercicio de sus atribuciones, resuelve: Artículo 1°: "ESTABLECER el monto indemnizatorio que en cada caso se detalla, al mes de abril de 2023, para los inmuebles descriptos en el Anexo I, el que compuesto de dos (2) fojas útiles forma parte integrante de la presente Resolución, ubicados en el asentamiento denominado "Villa La Tela" de la ciudad de Córdoba, Departamento Capital, de esta Provincia de Córdoba e inscriptos en el Registro General de la Provincia en relación a las Matriculas detalladas en el mismo Anexo": ANEXO I (parte pertinente): Manzana 19 Lote 010; Nomenclatura Catastral 1101010718019010; Número de cuenta 110115879197; tasado en la suma de \$ 411.120,00. Téngase presente que conforme a lo establecido en el artículo 17° de la Ley 5330, el expropiado podrá en el término de treinta (30) días hábiles aceptar total o parcialmente la tasación efectuada, o en su caso formular impugnación fundada ante el Ministerio de Hábitat y Economía Familiar, sito en Av. Juan B. Justo N° 3600 de la Ciudad de Córdoba. QUEDA UD. DEBIDAMENTE NOTIFICADO.

5 días - N° 493952 - s/c - 22/11/2023 - BOE

**MINISTERIO DE HABITAT Y ECONOMIA FAMILIAR
DIRECCION DE REGULARIZACION DOMINIAL Y FISCAL**

Notifíquese a Gasser, Julio Federico Luis, que en el marco del Expte. N° 0716-024684/2021, con fecha 16 de febrero de 2022, "LA LEGISLATURA DE LA PROVINCIA DE CÓRDOBA SANCIONA CON FUERZA DE Ley N° 10.797 - ARTÍCULO 1°: Declárase de utilidad pública y sujeto a expropiación los inmuebles ubicados en Barrio Las Flores, Sección Ameghino "A" asentamiento denominado "Villa La Tela" de la ciudad de Córdoba,

Departamento Capital, Provincia de Córdoba, según el siguiente detalle:

a) Inmuebles comprendidos en el polígono determinado por las calles Aviador Sargento Gómez, Boulevard Arteaga, Avenida Fuerza Aérea Argentina (Ruta Nacional N° 20) y Boulevard Aviador Valente, con exclusión de los que comprenden dominio del Estado Nacional Argentino y, en su caso, de la Dirección Nacional de Vialidad, y de los inmuebles habitados por sus titulares dominiales, todo conforme al listado en el que se indican lotes, nomenclaturas, números de cuentas y dominios que, como Anexo I compuesto de cuatro (4) fojas, forma parte integrante de la presente Ley." ANEXO I (parte pertinente): Manzana 19 Lote 012; Nomenclatura Catastral 1101010718019012; Número de cuenta 110115879219 e inscripto en el Registro General de la Provincia en relación a la matrícula 69749 a nombre de Gasser, Julio Federico Luis. Por otra parte, en cumplimiento de lo dispuesto por el artículo 14 de la Ley N° 6394, mediante Resolución N° 079/2023 de fecha 16 de mayo de 2023, el Directorio del Consejo General de Tasaciones en ejercicio de sus atribuciones, resuelve: Artículo 1°: "ESTABLECER el monto indemnizatorio que en cada caso se detalla, al mes de abril de 2023, para los inmuebles descriptos en el Anexo I, el que compuesto de dos (2) fojas útiles forma parte integrante de la presente Resolución, ubicados en el asentamiento denominado "Villa La Tela" de la ciudad de Córdoba, Departamento Capital, de esta Provincia de Córdoba e inscriptos en el Registro General de la Provincia en relación a las Matriculas detalladas en el mismo Anexo". ANEXO I (parte pertinente): Manzana 19 Lote 012; Nomenclatura Catastral 1101010718019012; Número de cuenta 110115879219; tasado en la suma de \$ 432.532,50. Téngase presente que conforme a lo establecido en el artículo 17° de la Ley 5330, el expropiado podrá en el término de treinta (30) días hábiles aceptar total o parcialmente la tasación efectuada, o en su caso formular impugnación fundada ante el Ministerio de Hábitat y Economía Familiar, sito en Av. Juan B. Justo N° 3600 de la Ciudad de Córdoba. QUEDA UD. DEBIDAMENTE NOTIFICADO.

5 días - N° 493954 - s/c - 22/11/2023 - BOE

MINISTERIO DE HABITAT Y ECONOMIA FAMILIAR DIRECCION DE REGULARIZACION DOMINIAL Y FISCAL

Notifíquese a Tschopp, German, que en el marco del Expte. N° 0716-024684/2021, con fecha 16 de febrero de 2022, "LA LEGISLATURA DE LA PROVINCIA DE CÓRDOBA SANCIONA CON FUERZA DE Ley N° 10.797 - ARTÍCULO 1°: Declárase de utilidad pública y sujeto a expropiación los inmuebles ubicados en Barrio Las Flores, Sección Ameghino "A" asentamiento denominado "Villa La Tela" de la ciudad de Córdoba, Departamento Capital, Provincia de Córdoba, según el siguiente detalle: a) Inmuebles comprendidos en el polígono determinado por las calles Aviador Sargento Gómez, Boulevard Arteaga, Avenida Fuerza Aérea Argentina (Ruta Nacional N° 20) y Boulevard Aviador Valente, con exclusión de los que comprenden dominio del Estado Nacional Argentino y, en su caso, de la Dirección Nacional de Vialidad, y de los inmuebles habitados por sus titulares dominiales, todo conforme al listado en el que se indican lotes, nomenclaturas, números de cuentas y dominios que, como Anexo I compuesto de cuatro (4) fojas, forma parte integrante de la presente Ley." ANEXO I (parte pertinente): Manzana 19 Lote 017; Nomenclatura Catastral 1101010718019017; Número de cuenta 110100464039 e inscripto en el Registro General de la Provincia en relación al Folio 2453/1928 a nombre de Tschopp, German. Por otra parte, en cumplimiento de lo dispuesto por el artículo 14 de la Ley N° 6394, mediante Resolución N° 079/2023 de fecha 16 de mayo de 2023, el Directorio del Consejo General de Tasaciones en ejercicio de sus atribuciones, resuelve: Artículo 1°: "ESTABLECER el monto indemnizatorio que en cada caso se detalla, al mes de abril de 2023, para los inmuebles

descriptos en el Anexo I, el que compuesto de dos (2) fojas útiles forma parte integrante de la presente Resolución, ubicados en el asentamiento denominado "Villa La Tela" de la ciudad de Córdoba, Departamento Capital, de esta Provincia de Córdoba e inscriptos en el Registro General de la Provincia en relación a las Matriculas detalladas en el mismo Anexo". ANEXO I (parte pertinente): Manzana 19 Lote 017; Nomenclatura Catastral 1101010718019017; Número de cuenta 110100464039; tasado en la suma de \$ 2.631.168,00. Téngase presente que conforme a lo establecido en el artículo 17° de la Ley 5330, el expropiado podrá en el término de treinta (30) días hábiles aceptar total o parcialmente la tasación efectuada, o en su caso formular impugnación fundada ante el Ministerio de Hábitat y Economía Familiar, sito en Av. Juan B. Justo N° 3600 de la Ciudad de Córdoba. QUEDA UD. DEBIDAMENTE NOTIFICADO

5 días - N° 493956 - s/c - 22/11/2023 - BOE

MINISTERIO DE HABITAT Y ECONOMIA FAMILIAR DIRECCION DE REGULARIZACION DOMINIAL Y FISCAL

Notifíquese a Faure de Fornillo, Olga Elisa, que en el marco del Expte. N° 0716-024684/2021, con fecha 16 de febrero de 2022, "LA LEGISLATURA DE LA PROVINCIA DE CÓRDOBA SANCIONA CON FUERZA DE Ley N° 10.797 - ARTÍCULO 1°: Declárase de utilidad pública y sujeto a expropiación los inmuebles ubicados en Barrio Las Flores, Sección Ameghino "A" asentamiento denominado "Villa La Tela" de la ciudad de Córdoba, Departamento Capital, Provincia de Córdoba, según el siguiente detalle: a) Inmuebles comprendidos en el polígono determinado por las calles Aviador Sargento Gómez, Boulevard Arteaga, Avenida Fuerza Aérea Argentina (Ruta Nacional N° 20) y Boulevard Aviador Valente, con exclusión de los que comprenden dominio del Estado Nacional Argentino y, en su caso, de la Dirección Nacional de Vialidad, y de los inmuebles habitados por sus titulares dominiales, todo conforme al listado en el que se indican lotes, nomenclaturas, números de cuentas y dominios que, como Anexo I compuesto de cuatro (4) fojas, forma parte integrante de la presente Ley." ANEXO I (parte pertinente): Manzana 19 Lote 015; Nomenclatura Catastral 1101010718019015; Número de cuenta 110100464021 y Manzana 19 Lote 016; Nomenclatura Catastral 1101010718019016; Número de cuenta 110116256835, ambos inscriptos en el Registro General de la Provincia en relación al Folio 33905/1967 a nombre de Faure de Fornillo, Olga Elisa. Por otra parte, en cumplimiento de lo dispuesto por el artículo 14 de la Ley N° 6394, mediante Resolución N° 079/2023 de fecha 16 de mayo de 2023, el Directorio del Consejo General de Tasaciones en ejercicio de sus atribuciones, resuelve: Artículo 1°: "ESTABLECER el monto indemnizatorio que en cada caso se detalla, al mes de abril de 2023, para los inmuebles descriptos en el Anexo I, el que compuesto de dos (2) fojas útiles forma parte integrante de la presente Resolución, ubicados en el asentamiento denominado "Villa La Tela" de la ciudad de Córdoba, Departamento Capital, de esta Provincia de Córdoba e inscriptos en el Registro General de la Provincia en relación a las Matriculas detalladas en el mismo Anexo". ANEXO I (parte pertinente): Manzana 19 Lote 015; Nomenclatura Catastral 1101010718019015; Número de cuenta 110100464021; tasado en la suma de \$ 432.532,50 y Manzana 19 Lote 016; Nomenclatura Catastral 1101010718019016; Número de cuenta 110116256835; tasado en la suma de \$ 453.259,80. Téngase presente que conforme a lo establecido en el artículo 17° de la Ley 5330, el expropiado podrá en el término de treinta (30) días hábiles aceptar total o parcialmente la tasación efectuada, o en su caso formular impugnación fundada ante el Ministerio de Hábitat y Economía Familiar, sito en Av. Juan B. Justo N° 3600 de la Ciudad de Córdoba. QUEDA UD. DEBIDAMENTE NOTIFICADO.

5 días - N° 493957 - s/c - 22/11/2023 - BOE

**MINISTERIO DE HABITAT Y ECONOMIA FAMILAR
DIRECCION DE REGULARIZACION DOMINIAL Y FISCAL**

Notifíquese a Grosso, Pedro Raul, que en el marco del Expte. N° 0716-024684/2021, con fecha 16 de febrero de 2022, "LA LEGISLATURA DE LA PROVINCIA DE CÓRDOBA SANCIONA CON FUERZA DE Ley N° 10.797 - ARTÍCULO 1°: Declárase de utilidad pública y sujeto a expropiación los inmuebles ubicados en Barrio Las Flores, Sección Ameghino "A" asentamiento denominado "Villa La Tela" de la ciudad de Córdoba, Departamento Capital, Provincia de Córdoba, según el siguiente detalle: a) Inmuebles comprendidos en el polígono determinado por las calles Aviador Sargento Gómez, Boulevard Arteaga, Avenida Fuerza Aérea Argentina (Ruta Nacional N° 20) y Boulevard Aviador Valente, con exclusión de los que comprenden dominio del Estado Nacional Argentino y, en su caso, de la Dirección Nacional de Vialidad, y de los inmuebles habitados por sus titulares dominiales, todo conforme al listado en el que se indican lotes, nomenclaturas, números de cuentas y dominios que, como Anexo I compuesto de cuatro (4) fojas, forma parte integrante de la presente Ley." ANEXO I (parte pertinente): Manzana 19 Lote 014; Nomenclatura Catastral 1101010718019014; Número de cuenta 110110093535 e inscripto en el Registro General de la Provincia en relación a la matrícula 257774 a nombre de Grosso, Carlos Alberto y Grosso, Pedro Raúl. Por otra parte, en cumplimiento de lo dispuesto por el artículo 14 de la Ley N° 6394, mediante Resolución N° 079/2023 de fecha 16 de mayo de 2023, el Directorio del Consejo General de Tasaciones en ejercicio de sus atribuciones, resuelve: Artículo 1°: "ESTABLECER el monto indemnizatorio que en cada caso se detalla, al mes de abril de 2023, para los inmuebles descriptos en el Anexo I, el que compuesto de dos (2) fojas útiles forma parte integrante de la presente Resolución, ubicados en el asentamiento denominado "Villa La Tela" de la ciudad de Córdoba, Departamento Capital, de esta Provincia de Córdoba e inscriptos en el Registro General de la Provincia en relación a las Matriculas detalladas en el mismo Anexo." ANEXO I (parte pertinente): Manzana 19 Lote 014; Nomenclatura Catastral 1101010718019014; Número de cuenta 110110093535; tasado en la suma de \$ 342.600,00. Téngase presente que conforme a lo establecido en el artículo 17° de la Ley 5330, el expropiado podrá en el término de treinta (30) días hábiles aceptar total o parcialmente la tasación efectuada, o en su caso formular impugnación fundada ante el Ministerio de Hábitat y Economía Familiar, sito en Av. Juan B. Justo N° 3600 de la Ciudad de Córdoba. QUEDA UD. DEBIDAMENTE NOTIFICADO.

5 días - N° 493958 - s/c - 22/11/2023 - BOE

**MINISTERIO DE HABITAT Y ECONOMIA FAMILAR
DIRECCION DE REGULARIZACION DOMINIAL Y FISCAL**

Notifíquese a Grosso, Carlos Alberto, que en el marco del Expte. N° 0716-024684/2021, con fecha 16 de febrero de 2022, "LA LEGISLATURA DE LA PROVINCIA DE CÓRDOBA SANCIONA CON FUERZA DE Ley N° 10.797 - ARTÍCULO 1°: Declárase de utilidad pública y sujeto a expropiación los inmuebles ubicados en Barrio Las Flores, Sección Ameghino "A" asentamiento denominado "Villa La Tela" de la ciudad de Córdoba, Departamento Capital, Provincia de Córdoba, según el siguiente detalle: a) Inmuebles comprendidos en el polígono determinado por las calles Aviador Sargento Gómez, Boulevard Arteaga, Avenida Fuerza Aérea Argentina (Ruta Nacional N° 20) y Boulevard Aviador Valente, con exclusión de los que comprenden dominio del Estado Nacional Argentino y, en su caso, de la Dirección Nacional de Vialidad, y de los inmuebles habitados por sus titulares dominiales, todo conforme al listado en el que se indican lotes, nomenclaturas, números de cuentas y dominios que, como Anexo I compuesto de cuatro (4) fojas, forma

parte integrante de la presente Ley." ANEXO I (parte pertinente): Manzana 19 Lote 014; Nomenclatura Catastral 1101010718019014; Número de cuenta 110110093535 e inscripto en el Registro General de la Provincia en relación a la matrícula 257774 a nombre de Grosso, Carlos Alberto y Grosso, Pedro Raúl. Por otra parte, en cumplimiento de lo dispuesto por el artículo 14 de la Ley N° 6394, mediante Resolución N° 079/2023 de fecha 16 de mayo de 2023, el Directorio del Consejo General de Tasaciones en ejercicio de sus atribuciones, resuelve: Artículo 1°: "ESTABLECER el monto indemnizatorio que en cada caso se detalla, al mes de abril de 2023, para los inmuebles descriptos en el Anexo I, el que compuesto de dos (2) fojas útiles forma parte integrante de la presente Resolución, ubicados en el asentamiento denominado "Villa La Tela" de la ciudad de Córdoba, Departamento Capital, de esta Provincia de Córdoba e inscriptos en el Registro General de la Provincia en relación a las Matriculas detalladas en el mismo Anexo." ANEXO I (parte pertinente): Manzana 19 Lote 014; Nomenclatura Catastral 1101010718019014; Número de cuenta 110110093535; tasado en la suma de \$ 342.600,00. Téngase presente que conforme a lo establecido en el artículo 17° de la Ley 5330, el expropiado podrá en el término de treinta (30) días hábiles aceptar total o parcialmente la tasación efectuada, o en su caso formular impugnación fundada ante el Ministerio de Hábitat y Economía Familiar, sito en Av. Juan B. Justo N° 3600 de la Ciudad de Córdoba. QUEDA UD. DEBIDAMENTE NOTIFICADO.

5 días - N° 493959 - s/c - 22/11/2023 - BOE

**MINISTERIO DE HABITAT Y ECONOMIA FAMILAR
DIRECCION DE REGULARIZACION DOMINIAL Y FISCAL**

Notifíquese a Grosso, Rogelio Oscar, que en el marco del Expte. N° 0716-024684/2021, con fecha 16 de febrero de 2022, "LA LEGISLATURA DE LA PROVINCIA DE CÓRDOBA SANCIONA CON FUERZA DE Ley N° 10.797 - ARTÍCULO 1°: Declárase de utilidad pública y sujeto a expropiación los inmuebles ubicados en Barrio Las Flores, Sección Ameghino "A" asentamiento denominado "Villa La Tela" de la ciudad de Córdoba, Departamento Capital, Provincia de Córdoba, según el siguiente detalle: a) Inmuebles comprendidos en el polígono determinado por las calles Aviador Sargento Gómez, Boulevard Arteaga, Avenida Fuerza Aérea Argentina (Ruta Nacional N° 20) y Boulevard Aviador Valente, con exclusión de los que comprenden dominio del Estado Nacional Argentino y, en su caso, de la Dirección Nacional de Vialidad, y de los inmuebles habitados por sus titulares dominiales, todo conforme al listado en el que se indican lotes, nomenclaturas, números de cuentas y dominios que, como Anexo I compuesto de cuatro (4) fojas, forma parte integrante de la presente Ley." ANEXO I (parte pertinente): Manzana 19 Lote 013; Nomenclatura Catastral 1101010718019013; Número de cuenta 110102773870 e inscripto en el Registro General de la Provincia en relación a la matrícula 257771 y Manzana 29 Lote 014; Nomenclatura Catastral 1101010718029014; Número de cuenta 110102820851 e inscripto en el Registro General de la Provincia en relación a la matrícula 257772, ambos a nombre de Grosso, Rogelio Oscar. Por otra parte, en cumplimiento de lo dispuesto por el artículo 14 de la Ley N° 6394, mediante Resolución N° 079/2023 de fecha 16 de mayo de 2023, el Directorio del Consejo General de Tasaciones en ejercicio de sus atribuciones, resuelve: Artículo 1°: "ESTABLECER el monto indemnizatorio que en cada caso se detalla, al mes de abril de 2023, para los inmuebles descriptos en el Anexo I, el que compuesto de dos (2) fojas útiles forma parte integrante de la presente Resolución, ubicados en el asentamiento denominado "Villa La Tela" de la ciudad de Córdoba, Departamento Capital, de esta Provincia de Córdoba e inscriptos en el Registro General de la Provincia en relación a las Matriculas detalladas en el mismo Anexo." ANEXO I (parte pertinente): Man-

zana 19 Lote 013; Nomenclatura Catastral 1101010718019013; Número de cuenta 110102773870; tasado en la suma de \$ 342.600,00 y Manzana 29 Lote 014; Nomenclatura Catastral 1101010718029014; Número de cuenta 110102820851; tasado en la suma de \$ 453.945,00. Téngase presente que conforme a lo establecido en el artículo 17º de la Ley 5330, el expropiado podrá en el término de treinta (30) días hábiles aceptar total o parcialmente la tasación efectuada, o en su caso formular impugnación fundada ante el Ministerio de Hábitat y Economía Familiar, sito en Av. Juan B. Justo N° 3600 de la Ciudad de Córdoba. QUEDA UD. DEBIDAMENTE NOTIFICADO.

5 días - N° 493960 - s/c - 22/11/2023 - BOE

**MINISTERIO DE HABITAT Y ECONOMIA FAMILIAR
DIRECCION DE REGULARIZACION DOMINIAL Y FISCAL**

Notifíquese a Picco, Dominga Magdalena, que en el marco del Expte. N° 0716-024684/2021, con fecha 16 de febrero de 2022, "LA LEGISLATURA DE LA PROVINCIA DE CÓRDOBA SANCIONA CON FUERZA DE Ley N° 10.797 - ARTÍCULO 1º: Declárase de utilidad pública y sujeto a expropiación los inmuebles ubicados en Barrio Las Flores, Sección Ameghino "A" asentamiento denominado "Villa La Tela" de la ciudad de Córdoba, Departamento Capital, Provincia de Córdoba, según el siguiente detalle: a) Inmuebles comprendidos en el polígono determinado por las calles Aviador Sargento Gómez, Boulevard Arteaga, Avenida Fuerza Aérea Argentina (Ruta Nacional N° 20) y Boulevard Aviador Valente, con exclusión de los que comprenden dominio del Estado Nacional Argentino y, en su caso, de la Dirección Nacional de Vialidad, y de los inmuebles habitados por sus titulares dominiales, todo conforme al listado en el que se indican lotes, nomenclaturas, números de cuentas y dominios que, como Anexo I compuesto de cuatro (4) fojas, forma parte integrante de la presente Ley." ANEXO I (parte pertinente): Manzana 20 Lote 001; Nomenclatura Catastral 1101010718020001; Número de cuenta 110115919261 e inscripto en el Registro General de la Provincia en relación a la matrícula 1618662 y Manzana 20 Lote 002; Nomenclatura Catastral 1101010718020002; Número de cuenta 110115919270 e inscripto en el Registro General de la Provincia en relación a la matrícula 1618665, ambos a nombre de Picco, Dominga Magdalena - Rizzolio, Emma Teresa - Rizzolio, Ada Cecilia - Rizzolio, Ida America - Rizzolio, Alfonso Angel - Rizzolio, Bernardina. Por otra parte, en cumplimiento de lo dispuesto por el artículo 14 de la Ley N° 6394, mediante Resolución N° 079/2023 de fecha 16 de mayo de 2023, el Directorio del Consejo General de Tasaciones en ejercicio de sus atribuciones, resuelve: Artículo 1º: "ESTABLECER el monto indemnizatorio que en cada caso se detalla, al mes de abril de 2023, para los inmuebles descriptos en el Anexo I, el que compuesto de dos (2) fojas útiles forma parte integrante de la presente Resolución, ubicados en el asentamiento denominado "Villa La Tela" de la ciudad de Córdoba, Departamento Capital, de esta Provincia de Córdoba e inscriptos en el Registro General de la Provincia en relación a las Matriculas detalladas en el mismo Anexo." ANEXO I (parte pertinente): Manzana 20 Lote 001; Nomenclatura Catastral 1101010718020001; Número de cuenta 110115919261; tasado en la suma de \$ 228.960,95 y Manzana 20 Lote 002; Nomenclatura Catastral 1101010718020002; Número de cuenta 110115919270; tasado en la suma de \$ 218.058,05. Téngase presente que conforme a lo establecido en el artículo 17º de la Ley 5330, el expropiado podrá en el término de treinta (30) días hábiles aceptar total o parcialmente la tasación efectuada, o en su caso formular impugnación fundada ante el Ministerio de Hábitat y Economía Familiar, sito en Av. Juan B. Justo N° 3600 de la Ciudad de Córdoba. QUEDA UD. DEBIDAMENTE NOTIFICADO

5 días - N° 493962 - s/c - 22/11/2023 - BOE

**MINISTERIO DE HABITAT Y ECONOMIA FAMILIAR
DIRECCION DE REGULARIZACION DOMINIAL Y FISCAL**

Notifíquese a Rizzolio, Ida America, que en el marco del Expte. N° 0716-024684/2021, con fecha 16 de febrero de 2022, "LA LEGISLATURA DE LA PROVINCIA DE CÓRDOBA SANCIONA CON FUERZA DE Ley N° 10.797 - ARTÍCULO 1º: Declárase de utilidad pública y sujeto a expropiación los inmuebles ubicados en Barrio Las Flores, Sección Ameghino "A" asentamiento denominado "Villa La Tela" de la ciudad de Córdoba, Departamento Capital, Provincia de Córdoba, según el siguiente detalle: a) Inmuebles comprendidos en el polígono determinado por las calles Aviador Sargento Gómez, Boulevard Arteaga, Avenida Fuerza Aérea Argentina (Ruta Nacional N° 20) y Boulevard Aviador Valente, con exclusión de los que comprenden dominio del Estado Nacional Argentino y, en su caso, de la Dirección Nacional de Vialidad, y de los inmuebles habitados por sus titulares dominiales, todo conforme al listado en el que se indican lotes, nomenclaturas, números de cuentas y dominios que, como Anexo I compuesto de cuatro (4) fojas, forma parte integrante de la presente Ley." ANEXO I (parte pertinente): Manzana 20 Lote 001; Nomenclatura Catastral 1101010718020001; Número de cuenta 110115919261 e inscripto en el Registro General de la Provincia en relación a la matrícula 1618662 y Manzana 20 Lote 002; Nomenclatura Catastral 1101010718020002; Número de cuenta 110115919270 e inscripto en el Registro General de la Provincia en relación a la matrícula 1618665, ambos a nombre de Picco, Dominga Magdalena - Rizzolio, Emma Teresa - Rizzolio, Ada Cecilia - Rizzolio, Ida America - Rizzolio, Alfonso Angel - Rizzolio, Bernardina. Por otra parte, en cumplimiento de lo dispuesto por el artículo 14 de la Ley N° 6394, mediante Resolución N° 079/2023 de fecha 16 de mayo de 2023, el Directorio del Consejo General de Tasaciones en ejercicio de sus atribuciones, resuelve: Artículo 1º: "ESTABLECER el monto indemnizatorio que en cada caso se detalla, al mes de abril de 2023, para los inmuebles descriptos en el Anexo I, el que compuesto de dos (2) fojas útiles forma parte integrante de la presente Resolución, ubicados en el asentamiento denominado "Villa La Tela" de la ciudad de Córdoba, Departamento Capital, de esta Provincia de Córdoba e inscriptos en el Registro General de la Provincia en relación a las Matriculas detalladas en el mismo Anexo." ANEXO I (parte pertinente): Manzana 20 Lote 001; Nomenclatura Catastral 1101010718020001; Número de cuenta 110115919261; tasado en la suma de \$ 228.960,95 y Manzana 20 Lote 002; Nomenclatura Catastral 1101010718020002; Número de cuenta 110115919270; tasado en la suma de \$ 218.058,05. Téngase presente que conforme a lo establecido en el artículo 17º de la Ley 5330, el expropiado podrá en el término de treinta (30) días hábiles aceptar total o parcialmente la tasación efectuada, o en su caso formular impugnación fundada ante el Ministerio de Hábitat y Economía Familiar, sito en Av. Juan B. Justo N° 3600 de la Ciudad de Córdoba. QUEDA UD. DEBIDAMENTE NOTIFICADO

5 días - N° 493964 - s/c - 22/11/2023 - BOE

**MINISTERIO DE HABITAT Y ECONOMIA FAMILIAR
DIRECCION DE REGULARIZACION DOMINIAL Y FISCAL**

Notifíquese a Rizzolio, Ada Cecilia, que en el marco del Expte. N° 0716-024684/2021, con fecha 16 de febrero de 2022, "LA LEGISLATURA DE LA PROVINCIA DE CÓRDOBA SANCIONA CON FUERZA DE Ley N° 10.797 - ARTÍCULO 1º: Declárase de utilidad pública y sujeto a expropiación los inmuebles ubicados en Barrio Las Flores, Sección Ameghino "A" asentamiento denominado "Villa La Tela" de la ciudad de Córdoba, Departamento Capital, Provincia de Córdoba, según el siguiente detalle: a) Inmuebles comprendidos en el polígono determinado por las calles Aviador Sargento

Gómez, Boulevard Arteaga, Avenida Fuerza Aérea Argentina (Ruta Nacional N° 20) y Boulevard Aviador Valente, con exclusión de los que comprenden dominio del Estado Nacional Argentino y, en su caso, de la Dirección Nacional de Vialidad, y de los inmuebles habitados por sus titulares dominiales, todo conforme al listado en el que se indican lotes, nomenclaturas, números de cuentas y dominios que, como Anexo I compuesto de cuatro (4) fojas, forma parte integrante de la presente Ley." ANEXO I (parte pertinente): Manzana 20 Lote 001; Nomenclatura Catastral 1101010718020001; Número de cuenta 110115919261 e inscripto en el Registro General de la Provincia en relación a la matrícula 1618662 y Manzana 20 Lote 002; Nomenclatura Catastral 1101010718020002; Número de cuenta 110115919270 e inscripto en el Registro General de la Provincia en relación a la matrícula 1618665, ambos a nombre de Picco, Dominga Magdalena - Rizzolio, Emma Teresa - Rizzolio, Ada Cecilia - Rizzolio, Ida America - Rizzolio, Alfonso Angel - Rizzolio, Bernardina. Por otra parte, en cumplimiento de lo dispuesto por el artículo 14 de la Ley N° 6394, mediante Resolución N° 079/2023 de fecha 16 de mayo de 2023, el Directorio del Consejo General de Tasaciones en ejercicio de sus atribuciones, resuelve: Artículo 1°: "ESTABLECER el monto indemnizatorio que en cada caso se detalla, al mes de abril de 2023, para los inmuebles descriptos en el Anexo I, el que compuesto de dos (2) fojas útiles forma parte integrante de la presente Resolución, ubicados en el asentamiento denominado "Villa La Tela" de la ciudad de Córdoba, Departamento Capital, de esta Provincia de Córdoba e inscriptos en el Registro General de la Provincia en relación a las Matriculas detalladas en el mismo Anexo". ANEXO I (parte pertinente): Manzana 20 Lote 001; Nomenclatura Catastral 1101010718020001; Número de cuenta 110115919261; tasado en la suma de \$ 228.960,95 y Manzana 20 Lote 002; Nomenclatura Catastral 1101010718020002; Número de cuenta 110115919270; tasado en la suma de \$ 218.058,05. Téngase presente que conforme a lo establecido en el artículo 17° de la Ley 5330, el expropiado podrá en el término de treinta (30) días hábiles aceptar total o parcialmente la tasación efectuada, o en su caso formular impugnación fundada ante el Ministerio de Hábitat y Economía Familiar, sito en Av. Juan B. Justo N° 3600 de la Ciudad de Córdoba. QUEDA UD. DEBIDAMENTE NOTIFICADO.

5 días - N° 493966 - s/c - 22/11/2023 - BOE

**MINISTERIO DE HABITAT Y ECONOMIA FAMILIAR
DIRECCION DE REGULARIZACION DOMINIAL Y FISCAL**

Notifíquese a Rizzolio, Alfonso Angel, que en el marco del Expte. N° 0716-024684/2021, con fecha 16 de febrero de 2022, "LA LEGISLATURA DE LA PROVINCIA DE CÓRDOBA SANCIONA CON FUERZA DE Ley N° 10.797 - ARTÍCULO 1°: Declárase de utilidad pública y sujeto a expropiación los inmuebles ubicados en Barrio Las Flores, Sección Ameghino "A" asentamiento denominado "Villa La Tela" de la ciudad de Córdoba, Departamento Capital, Provincia de Córdoba, según el siguiente detalle: a) Inmuebles comprendidos en el polígono determinado por las calles Aviador Sargento Gómez, Boulevard Arteaga, Avenida Fuerza Aérea Argentina (Ruta Nacional N° 20) y Boulevard Aviador Valente, con exclusión de los que comprenden dominio del Estado Nacional Argentino y, en su caso, de la Dirección Nacional de Vialidad, y de los inmuebles habitados por sus titulares dominiales, todo conforme al listado en el que se indican lotes, nomenclaturas, números de cuentas y dominios que, como Anexo I compuesto de cuatro (4) fojas, forma parte integrante de la presente Ley." ANEXO I (parte pertinente): Manzana 20 Lote 001; Nomenclatura Catastral 1101010718020001; Número de cuenta 110115919261 e inscripto en el Registro General de la Provincia en relación a la matrícula 1618662 y Manzana 20 Lote 002; Nomenclatura Catastral 1101010718020002; Número de cuenta 110115919270

e inscripto en el Registro General de la Provincia en relación a la matrícula 1618665, ambos a nombre de Picco, Dominga Magdalena - Rizzolio, Emma Teresa - Rizzolio, Ada Cecilia - Rizzolio, Ida America - Rizzolio, Alfonso Angel - Rizzolio, Bernardina. Por otra parte, en cumplimiento de lo dispuesto por el artículo 14 de la Ley N° 6394, mediante Resolución N° 079/2023 de fecha 16 de mayo de 2023, el Directorio del Consejo General de Tasaciones en ejercicio de sus atribuciones, resuelve: Artículo 1°: "ESTABLECER el monto indemnizatorio que en cada caso se detalla, al mes de abril de 2023, para los inmuebles descriptos en el Anexo I, el que compuesto de dos (2) fojas útiles forma parte integrante de la presente Resolución, ubicados en el asentamiento denominado "Villa La Tela" de la ciudad de Córdoba, Departamento Capital, de esta Provincia de Córdoba e inscriptos en el Registro General de la Provincia en relación a las Matriculas detalladas en el mismo Anexo". ANEXO I (parte pertinente): Manzana 20 Lote 001; Nomenclatura Catastral 1101010718020001; Número de cuenta 110115919261; tasado en la suma de \$ 228.960,95 y Manzana 20 Lote 002; Nomenclatura Catastral 1101010718020002; Número de cuenta 110115919270; tasado en la suma de \$ 218.058,05. Téngase presente que conforme a lo establecido en el artículo 17° de la Ley 5330, el expropiado podrá en el término de treinta (30) días hábiles aceptar total o parcialmente la tasación efectuada, o en su caso formular impugnación fundada ante el Ministerio de Hábitat y Economía Familiar, sito en Av. Juan B. Justo N° 3600 de la Ciudad de Córdoba. QUEDA UD. DEBIDAMENTE NOTIFICADO.

5 días - N° 493967 - s/c - 22/11/2023 - BOE

**MINISTERIO DE HABITAT Y ECONOMIA FAMILIAR
DIRECCION DE REGULARIZACION DOMINIAL Y FISCAL**

Notifíquese a Rizzolio, Emma Teresa, que en el marco del Expte. N° 0716-024684/2021, con fecha 16 de febrero de 2022, "LA LEGISLATURA DE LA PROVINCIA DE CÓRDOBA SANCIONA CON FUERZA DE Ley N° 10.797 - ARTÍCULO 1°: Declárase de utilidad pública y sujeto a expropiación los inmuebles ubicados en Barrio Las Flores, Sección Ameghino "A" asentamiento denominado "Villa La Tela" de la ciudad de Córdoba, Departamento Capital, Provincia de Córdoba, según el siguiente detalle: a) Inmuebles comprendidos en el polígono determinado por las calles Aviador Sargento Gómez, Boulevard Arteaga, Avenida Fuerza Aérea Argentina (Ruta Nacional N° 20) y Boulevard Aviador Valente, con exclusión de los que comprenden dominio del Estado Nacional Argentino y, en su caso, de la Dirección Nacional de Vialidad, y de los inmuebles habitados por sus titulares dominiales, todo conforme al listado en el que se indican lotes, nomenclaturas, números de cuentas y dominios que, como Anexo I compuesto de cuatro (4) fojas, forma parte integrante de la presente Ley." ANEXO I (parte pertinente): Manzana 20 Lote 001; Nomenclatura Catastral 1101010718020001; Número de cuenta 110115919261 e inscripto en el Registro General de la Provincia en relación a la matrícula 1618662 y Manzana 20 Lote 002; Nomenclatura Catastral 1101010718020002; Número de cuenta 110115919270 e inscripto en el Registro General de la Provincia en relación a la matrícula 1618665, ambos a nombre de Picco, Dominga Magdalena - Rizzolio, Emma Teresa - Rizzolio, Ada Cecilia - Rizzolio, Ida America - Rizzolio, Alfonso Angel - Rizzolio, Bernardina. Por otra parte, en cumplimiento de lo dispuesto por el artículo 14 de la Ley N° 6394, mediante Resolución N° 079/2023 de fecha 16 de mayo de 2023, el Directorio del Consejo General de Tasaciones en ejercicio de sus atribuciones, resuelve: Artículo 1°: "ESTABLECER el monto indemnizatorio que en cada caso se detalla, al mes de abril de 2023, para los inmuebles descriptos en el Anexo I, el que compuesto de dos (2) fojas útiles forma parte integrante de la presente Resolución, ubicados en el asentamiento denominado "Villa La Tela" de la ciudad de Córdoba.

do, Departamento Capital, de esta Provincia de Córdoba e inscriptos en el Registro General de la Provincia en relación a las Matriculas detalladas en el mismo Anexo: ANEXO I (parte pertinente): Manzana 20 Lote 001; Nomenclatura Catastral 1101010718020001; Número de cuenta 110115919261; tasado en la suma de \$ 228.960,95 y Manzana 20 Lote 002; Nomenclatura Catastral 1101010718020002; Número de cuenta 110115919270; tasado en la suma de \$ 218.058,05. Téngase presente que conforme a lo establecido en el artículo 17º de la Ley 5330, el expropiado podrá en el término de treinta (30) días hábiles aceptar total o parcialmente la tasación efectuada, o en su caso formular impugnación fundada ante el Ministerio de Hábitat y Economía Familiar, sito en Av. Juan B. Justo N° 3600 de la Ciudad de Córdoba. QUEDA UD. DEBIDAMENTE NOTIFICADO

5 días - N° 493968 - s/c - 22/11/2023 - BOE

**MINISTERIO DE HABITAT Y ECONOMIA FAMILIAR
DIRECCION DE REGULARIZACION DOMINIAL Y FISCAL**

Notifíquese a Rizzolio, Bernardina, que en el marco del Expte. N° 0716-024684/2021, con fecha 16 de febrero de 2022, "LA LEGISLATURA DE LA PROVINCIA DE CÓRDOBA SANCIONA CON FUERZA DE Ley N° 10.797 - ARTÍCULO 1º: Declárase de utilidad pública y sujeto a expropiación los inmuebles ubicados en Barrio Las Flores, Sección Ameghino "A", asentamiento denominado "Villa La Tela" de la ciudad de Córdoba, Departamento Capital, Provincia de Córdoba, según el siguiente detalle: a) Inmuebles comprendidos en el polígono determinado por las calles Aviador Sargento Gómez, Boulevard Arteaga, Avenida Fuerza Aérea Argentina (Ruta Nacional N° 20) y Boulevard Aviador Valente, con exclusión de los que comprenden dominio del Estado Nacional Argentino y, en su caso, de la Dirección Nacional de Vialidad, y de los inmuebles habitados por sus titulares dominiales, todo conforme al listado en el que se indican lotes, nomenclaturas, números de cuentas y dominios que, como Anexo I compuesto de cuatro (4) fojas, forma parte integrante de la presente Ley." ANEXO I (parte pertinente): Manzana 20 Lote 001; Nomenclatura Catastral 1101010718020001; Número de cuenta 110115919261 e inscripto en el Registro General de la Provincia en relación a la matrícula 1618662 y Manzana 20 Lote 002; Nomenclatura Catastral 1101010718020002; Número de cuenta 110115919270 e inscripto en el Registro General de la Provincia en relación a la matrícula 1618665, ambos a nombre de Picco, Dominga Magdalena - Rizzolio, Emma Teresa - Rizzolio, Ada Cecilia - Rizzolio, Ida America - Rizzolio, Alfonso Angel - Rizzolio, Bernardina. Por otra parte, en cumplimiento de lo dispuesto por el artículo 14 de la Ley N° 6394, mediante Resolución N° 079/2023 de fecha 16 de mayo de 2023, el Directorio del Consejo General de Tasaciones en ejercicio de sus atribuciones, resuelve: Artículo 1º: "ESTABLECER el monto indemnizatorio que en cada caso se detalla, al mes de abril de 2023, para los inmuebles descriptos en el Anexo I, el que compuesto de dos (2) fojas útiles forma parte integrante de la presente Resolución, ubicados en el asentamiento denominado "Villa La Tela" de la ciudad de Córdoba, Departamento Capital, de esta Provincia de Córdoba e inscriptos en el Registro General de la Provincia en relación a las Matriculas detalladas en el mismo Anexo: ANEXO I (parte pertinente): Manzana 20 Lote 001; Nomenclatura Catastral 1101010718020001; Número de cuenta 110115919261; tasado en la suma de \$ 228.960,95 y Manzana 20 Lote 002; Nomenclatura Catastral 1101010718020002; Número de cuenta 110115919270; tasado en la suma de \$ 218.058,05. Téngase presente que conforme a lo establecido en el artículo 17º de la Ley 5330, el expropiado podrá en el término de treinta (30) días hábiles aceptar total o parcialmente la tasación efec-

tuada, o en su caso formular impugnación fundada ante el Ministerio de Hábitat y Economía Familiar, sito en Av. Juan B. Justo N° 3600 de la Ciudad de Córdoba. QUEDA UD. DEBIDAMENTE NOTIFICADO.

5 días - N° 493969 - s/c - 22/11/2023 - BOE

**MINISTERIO DE HABITAT Y ECONOMIA FAMILIAR
DIRECCION DE REGULARIZACION DOMINIAL Y FISCAL**

Notifíquese a Verdoya, Maria, que en el marco del Expte. N° 0716-024684/2021, con fecha 16 de febrero de 2022, "LA LEGISLATURA DE LA PROVINCIA DE CÓRDOBA SANCIONA CON FUERZA DE Ley N° 10.797 - ARTÍCULO 1º: Declárase de utilidad pública y sujeto a expropiación los inmuebles ubicados en Barrio Las Flores, Sección Ameghino "A", asentamiento denominado "Villa La Tela" de la ciudad de Córdoba, Departamento Capital, Provincia de Córdoba, según el siguiente detalle: a) Inmuebles comprendidos en el polígono determinado por las calles Aviador Sargento Gómez, Boulevard Arteaga, Avenida Fuerza Aérea Argentina (Ruta Nacional N° 20) y Boulevard Aviador Valente, con exclusión de los que comprenden dominio del Estado Nacional Argentino y, en su caso, de la Dirección Nacional de Vialidad, y de los inmuebles habitados por sus titulares dominiales, todo conforme al listado en el que se indican lotes, nomenclaturas, números de cuentas y dominios que, como Anexo I compuesto de cuatro (4) fojas, forma parte integrante de la presente Ley." ANEXO I (parte pertinente): Manzana 22 Lote 005; Nomenclatura Catastral 1101010718022005; Número de cuenta 110115946331 e inscripto en el Registro General de la Provincia en relación a la matrícula 1618173 y Manzana 22 Lote 006; Nomenclatura Catastral 1101010718022006; Número de cuenta 110115946340 e inscripto en el Registro General de la Provincia en relación a la matrícula 1618172, ambos a nombre de Verdoya, Maria. Por otra parte, en cumplimiento de lo dispuesto por el artículo 14 de la Ley N° 6394, mediante Resolución N° 079/2023 de fecha 16 de mayo de 2023, el Directorio del Consejo General de Tasaciones en ejercicio de sus atribuciones, resuelve: Artículo 1º: "ESTABLECER el monto indemnizatorio que en cada caso se detalla, al mes de abril de 2023, para los inmuebles descriptos en el Anexo I, el que compuesto de dos (2) fojas útiles forma parte integrante de la presente Resolución, ubicados en el asentamiento denominado "Villa La Tela" de la ciudad de Córdoba, Departamento Capital, de esta Provincia de Córdoba e inscriptos en el Registro General de la Provincia en relación a las Matriculas detalladas en el mismo Anexo: ANEXO I (parte pertinente): Manzana 22 Lote 005; Nomenclatura Catastral 1101010718022005; Número de cuenta 110115946331; tasado en la suma de \$ 432.532,50 y Manzana 22 Lote 006; Nomenclatura Catastral 1101010718022006; Número de cuenta 110115946340; tasado en la suma de \$ 432.532,50. Téngase presente que conforme a lo establecido en el artículo 17º de la Ley 5330, el expropiado podrá en el término de treinta (30) días hábiles aceptar total o parcialmente la tasación efectuada, o en su caso formular impugnación fundada ante el Ministerio de Hábitat y Economía Familiar, sito en Av. Juan B. Justo N° 3600 de la Ciudad de Córdoba. QUEDA UD. DEBIDAMENTE NOTIFICADO

5 días - N° 493971 - s/c - 22/11/2023 - BOE

**MINISTERIO DE HABITAT Y ECONOMIA FAMILIAR
DIRECCION DE REGULARIZACION DOMINIAL Y FISCAL**

Notifíquese a Seri o Serri, Maximiliano, que en el marco del Expte. N° 0716-024684/2021, con fecha 16 de febrero de 2022, "LA LEGISLATURA DE LA PROVINCIA DE CÓRDOBA SANCIONA CON FUERZA DE Ley N° 10.797 - ARTÍCULO 1º: Declárase de utilidad pública y sujeto a expropiación los inmuebles ubicados en Barrio Las Flores, Sección Ame-

ghino "A" asentamiento denominado "Villa La Tela" de la ciudad de Córdoba, Departamento Capital, Provincia de Córdoba, según el siguiente detalle:

a) Inmuebles comprendidos en el polígono determinado por las calles Aviador Sargento Gómez, Boulevard Arteaga, Avenida Fuerza Aérea Argentina (Ruta Nacional N° 20) y Boulevard Aviador Valente, con exclusión de los que comprenden dominio del Estado Nacional Argentino y, en su caso, de la Dirección Nacional de Vialidad, y de los inmuebles habitados por sus titulares dominiales, todo conforme al listado en el que se indican lotes, nomenclaturas, números de cuentas y dominios que, como Anexo I compuesto de cuatro (4) fojas, forma parte integrante de la presente Ley." ANEXO I (parte pertinente): Manzana 22 Lote 007; Nomenclatura Catastral 1101010718022007; Número de cuenta 110115887408 e inscripto en el Registro General de la Provincia en relación a la matrícula 39645 y Manzana 22 Lote 008; Nomenclatura Catastral 1101010718022008; Número de cuenta 110115887416 e inscripto en el Registro General de la Provincia en relación a la matrícula 39646, ambos a nombre de Seri o Serri, Maximiliano - Valle, Clementina Antonia - Valle, Eduardo Carlos. Por otra parte, en cumplimiento de lo dispuesto por el artículo 14 de la Ley N° 6394, mediante Resolución N° 079/2023 de fecha 16 de mayo de 2023, el Directorio del Consejo General de Tasaciones en ejercicio de sus atribuciones, resuelve: Artículo 1°: "ESTABLECER el monto indemnizatorio que en cada caso se detalla, al mes de abril de 2023, para los inmuebles descriptos en el Anexo I, el que compuesto de dos (2) fojas útiles forma parte integrante de la presente Resolución, ubicados en el asentamiento denominado "Villa La Tela" de la ciudad de Córdoba, Departamento Capital, de esta Provincia de Córdoba e inscriptos en el Registro General de la Provincia en relación a las Matriculas detalladas en el mismo Anexo." ANEXO I (parte pertinente): Manzana 22 Lote 007; Nomenclatura Catastral 1101010718022007; Número de cuenta 110115887408; tasado en la suma de \$ 411.120,00 y Manzana 22 Lote 008; Nomenclatura Catastral 1101010718022008; Número de cuenta 110115887416; tasado en la suma de \$ 411.120,00. Téngase presente que conforme a lo establecido en el artículo 17° de la Ley 5330, el expropiado podrá en el término de treinta (30) días hábiles aceptar total o parcialmente la tasación efectuada, o en su caso formular impugnación fundada ante el Ministerio de Hábitat y Economía Familiar, sito en Av. Juan B. Justo N° 3600 de la Ciudad de Córdoba. QUEDA UD. DEBIDAMENTE NOTIFICADO.

5 días - N° 493991 - s/c - 22/11/2023 - BOE

MINISTERIO DE HABITAT Y ECONOMIA FAMILIAR DIRECCION DE REGULARIZACION DOMINIAL Y FISCAL

Notifíquese a Valle Eduardo Carlos , que en el marco del Expte. N° 0716-024684/2021, con fecha 16 de febrero de 2022, "LA LEGISLATURA DE LA PROVINCIA DE CÓRDOBA SANCIONA CON FUERZA DE Ley N° 10.797 - ARTÍCULO 1°: Declárase de utilidad pública y sujeto a expropiación los inmuebles ubicados en Barrio Las Flores, Sección Ameghino "A" asentamiento denominado "Villa La Tela" de la ciudad de Córdoba, Departamento Capital, Provincia de Córdoba, según el siguiente detalle: a) Inmuebles comprendidos en el polígono determinado por las calles Aviador Sargento Gómez, Boulevard Arteaga, Avenida Fuerza Aérea Argentina (Ruta Nacional N° 20) y Boulevard Aviador Valente, con exclusión de los que comprenden dominio del Estado Nacional Argentino y, en su caso, de la Dirección Nacional de Vialidad, y de los inmuebles habitados por sus titulares dominiales, todo conforme al listado en el que se indican lotes, nomenclaturas, números de cuentas y dominios que, como Anexo I compuesto de cuatro (4) fojas, forma parte integrante de la presente Ley." ANEXO I (parte pertinente): Manzana 22 Lote 007; Nomenclatura Catastral 1101010718022007; Número de cuenta 110115887408 e inscripto en el Registro General de la Provincia en

relación a la matrícula 39645 y Manzana 22 Lote 008; Nomenclatura Catastral 1101010718022008; Número de cuenta 110115887416 e inscripto en el Registro General de la Provincia en relación a la matrícula 39646, ambos a nombre de Seri o Serri, Maximiliano - Valle, Clementina Antonia - Valle, Eduardo Carlos. Por otra parte, en cumplimiento de lo dispuesto por el artículo 14 de la Ley N° 6394, mediante Resolución N° 079/2023 de fecha 16 de mayo de 2023, el Directorio del Consejo General de Tasaciones en ejercicio de sus atribuciones, resuelve: Artículo 1°: "ESTABLECER el monto indemnizatorio que en cada caso se detalla, al mes de abril de 2023, para los inmuebles descriptos en el Anexo I, el que compuesto de dos (2) fojas útiles forma parte integrante de la presente Resolución, ubicados en el asentamiento denominado "Villa La Tela" de la ciudad de Córdoba, Departamento Capital, de esta Provincia de Córdoba e inscriptos en el Registro General de la Provincia en relación a las Matriculas detalladas en el mismo Anexo." ANEXO I (parte pertinente): Manzana 22 Lote 007; Nomenclatura Catastral 1101010718022007; Número de cuenta 110115887408; tasado en la suma de \$ 411.120,00 y Manzana 22 Lote 008; Nomenclatura Catastral 1101010718022008; Número de cuenta 110115887416; tasado en la suma de \$ 411.120,00. Téngase presente que conforme a lo establecido en el artículo 17° de la Ley 5330, el expropiado podrá en el término de treinta (30) días hábiles aceptar total o parcialmente la tasación efectuada, o en su caso formular impugnación fundada ante el Ministerio de Hábitat y Economía Familiar, sito en Av. Juan B. Justo N° 3600 de la Ciudad de Córdoba. QUEDA UD. DEBIDAMENTE NOTIFICADO.

5 días - N° 493992 - s/c - 22/11/2023 - BOE

MINISTERIO DE HABITAT Y ECONOMIA FAMILIAR DIRECCION DE REGULARIZACION DOMINIAL Y FISCAL

Notifíquese a Valle Clementina Antonia , que en el marco del Expte. N° 0716-024684/2021, con fecha 16 de febrero de 2022, "LA LEGISLATURA DE LA PROVINCIA DE CÓRDOBA SANCIONA CON FUERZA DE Ley N° 10.797 - ARTÍCULO 1°: Declárase de utilidad pública y sujeto a expropiación los inmuebles ubicados en Barrio Las Flores, Sección Ameghino "A" asentamiento denominado "Villa La Tela" de la ciudad de Córdoba, Departamento Capital, Provincia de Córdoba, según el siguiente detalle: a) Inmuebles comprendidos en el polígono determinado por las calles Aviador Sargento Gómez, Boulevard Arteaga, Avenida Fuerza Aérea Argentina (Ruta Nacional N° 20) y Boulevard Aviador Valente, con exclusión de los que comprenden dominio del Estado Nacional Argentino y, en su caso, de la Dirección Nacional de Vialidad, y de los inmuebles habitados por sus titulares dominiales, todo conforme al listado en el que se indican lotes, nomenclaturas, números de cuentas y dominios que, como Anexo I compuesto de cuatro (4) fojas, forma parte integrante de la presente Ley." ANEXO I (parte pertinente): Manzana 22 Lote 007; Nomenclatura Catastral 1101010718022007; Número de cuenta 110115887408 e inscripto en el Registro General de la Provincia en relación a la matrícula 39645 y Manzana 22 Lote 008; Nomenclatura Catastral 1101010718022008; Número de cuenta 110115887416 e inscripto en el Registro General de la Provincia en relación a la matrícula 39646, ambos a nombre de Seri o Serri, Maximiliano - Valle, Clementina Antonia - Valle, Eduardo Carlos. Por otra parte, en cumplimiento de lo dispuesto por el artículo 14 de la Ley N° 6394, mediante Resolución N° 079/2023 de fecha 16 de mayo de 2023, el Directorio del Consejo General de Tasaciones en ejercicio de sus atribuciones, resuelve: Artículo 1°: "ESTABLECER el monto indemnizatorio que en cada caso se detalla, al mes de abril de 2023, para los inmuebles descriptos en el Anexo I, el que compuesto de dos (2) fojas útiles forma parte integrante de la presente Resolución, ubicados en el asentamiento denominado "Villa La

Tela" de la ciudad de Córdoba, Departamento Capital, de esta Provincia de Córdoba e inscriptos en el Registro General de la Provincia en relación a las Matriculas detalladas en el mismo Anexo: ANEXO I (parte pertinente): Manzana 22 Lote 007; Nomenclatura Catastral 1101010718022007; Número de cuenta 110115887408; tasado en la suma de \$ 411.120,00 y Manzana 22 Lote 008; Nomenclatura Catastral 1101010718022008; Número de cuenta 110115887416; tasado en la suma de \$ 411.120,00. Téngase presente que conforme a lo establecido en el artículo 17º de la Ley 5330, el expropiado podrá en el término de treinta (30) días hábiles aceptar total o parcialmente la tasación efectuada, o en su caso formular impugnación fundada ante el Ministerio de Hábitat y Economía Familiar, sito en Av. Juan B. Justo N° 3600 de la Ciudad de Córdoba. QUEDA UD. DEBIDAMENTE NOTIFICADO

5 días - N° 493994 - s/c - 22/11/2023 - BOE

**MINISTERIO DE HABITAT Y ECONOMIA FAMILIAR
DIRECCION DE REGULARIZACION DOMINIAL Y FISCAL**

Notifíquese a Carrizo, Benito, que en el marco del Expte. N° 0716-024684/2021, con fecha 16 de febrero de 2022, "LA LEGISLATURA DE LA PROVINCIA DE CÓRDOBA SANCIONA CON FUERZA DE Ley N° 10.797 - ARTÍCULO 1º: Declárase de utilidad pública y sujeto a expropiación los inmuebles ubicados en Barrio Las Flores, Sección Ameghino "A" asentamiento denominado "Villa La Tela" de la ciudad de Córdoba, Departamento Capital, Provincia de Córdoba, según el siguiente detalle: a) Inmuebles comprendidos en el polígono determinado por las calles Aviador Sargento Gómez, Boulevard Arteaga, Avenida Fuerza Aérea Argentina (Ruta Nacional N° 20) y Boulevard Aviador Valente, con exclusión de los que comprenden dominio del Estado Nacional Argentino y, en su caso, de la Dirección Nacional de Vialidad, y de los inmuebles habitados por sus titulares dominiales, todo conforme al listado en el que se indican lotes, nomenclaturas, números de cuentas y dominios que, como Anexo I compuesto de cuatro (4) fojas, forma parte integrante de la presente Ley." ANEXO I (parte pertinente): Manzana 22 Lote 009; Nomenclatura Catastral 1101010718022009; Número de cuenta 110112903064 e inscripto en el Registro General de la Provincia en relación a la matrícula 1631194 a nombre de Carrizo, Benito. Por otra parte, en cumplimiento de lo dispuesto por el artículo 14 de la Ley N° 6394, mediante Resolución N° 079/2023 de fecha 16 de mayo de 2023, el Directorio del Consejo General de Tasaciones en ejercicio de sus atribuciones, resuelve: Artículo 1º: "ESTABLECER el monto indemnizatorio que en cada caso se detalla, al mes de abril de 2023, para los inmuebles descriptos en el Anexo I, el que compuesto de dos (2) fojas útiles forma parte integrante de la presente Resolución, ubicados en el asentamiento denominado "Villa La Tela" de la ciudad de Córdoba, Departamento Capital, de esta Provincia de Córdoba e inscriptos en el Registro General de la Provincia en relación a las Matriculas detalladas en el mismo Anexo: ANEXO I (parte pertinente): Manzana 22 Lote 009; Nomenclatura Catastral 1101010718022009; Número de cuenta 110112903064; tasado en la suma de \$ 411.120,00. Téngase presente que conforme a lo establecido en el artículo 17º de la Ley 5330, el expropiado podrá en el término de treinta (30) días hábiles aceptar total o parcialmente la tasación efectuada, o en su caso formular impugnación fundada ante el Ministerio de Hábitat y Economía Familiar, sito en Av. Juan B. Justo N° 3600 de la Ciudad de Córdoba. QUEDA UD. DEBIDAMENTE NOTIFICADO

5 días - N° 493995 - s/c - 22/11/2023 - BOE

**MINISTERIO DE HABITAT Y ECONOMIA FAMILIAR
DIRECCION DE REGULARIZACION DOMINIAL Y FISCAL**

Notifíquese a De la Torre, Aurora, que en el marco del Expte. N° 0716-024684/2021, con fecha 16 de febrero de 2022, "LA LEGISLATURA DE LA

PROVINCIA DE CÓRDOBA SANCIONA CON FUERZA DE Ley N° 10.797 - ARTÍCULO 1º: Declárase de utilidad pública y sujeto a expropiación los inmuebles ubicados en Barrio Las Flores, Sección Ameghino "A" asentamiento denominado "Villa La Tela" de la ciudad de Córdoba, Departamento Capital, Provincia de Córdoba, según el siguiente detalle: a) Inmuebles comprendidos en el polígono determinado por las calles Aviador Sargento Gómez, Boulevard Arteaga, Avenida Fuerza Aérea Argentina (Ruta Nacional N° 20) y Boulevard Aviador Valente, con exclusión de los que comprenden dominio del Estado Nacional Argentino y, en su caso, de la Dirección Nacional de Vialidad, y de los inmuebles habitados por sus titulares dominiales, todo conforme al listado en el que se indican lotes, nomenclaturas, números de cuentas y dominios que, como Anexo I compuesto de cuatro (4) fojas, forma parte integrante de la presente Ley." ANEXO I (parte pertinente): Manzana 22 Lote 010; Nomenclatura Catastral 1101010718022010; Número de cuenta 110115946358 e inscripto en el Registro General de la Provincia en relación a la matrícula 1621190; Manzana 22 Lote 011; Nomenclatura Catastral 1101010718022011; Número de cuenta 110116074079 e inscripto en el Registro General de la Provincia en relación a la matrícula 1621189 y Manzana 22 Lote 012; Nomenclatura Catastral 1101010718022012; Número de cuenta 110116074087 e inscripto en el Registro General de la Provincia en relación a la matrícula 1621186, todos a nombre de De la Torre, Aurora - Montrasi, Aurelia Josefa - Montrasi, Elda o Elda María - Montrasi, Italo Domingo. Por otra parte, en cumplimiento de lo dispuesto por el artículo 14 de la Ley N° 6394, mediante Resolución N° 079/2023 de fecha 16 de mayo de 2023, el Directorio del Consejo General de Tasaciones en ejercicio de sus atribuciones, resuelve: Artículo 1º: "ESTABLECER el monto indemnizatorio que en cada caso se detalla, al mes de abril de 2023, para los inmuebles descriptos en el Anexo I, el que compuesto de dos (2) fojas útiles forma parte integrante de la presente Resolución, ubicados en el asentamiento denominado "Villa La Tela" de la ciudad de Córdoba, Departamento Capital, de esta Provincia de Córdoba e inscriptos en el Registro General de la Provincia en relación a las Matriculas detalladas en el mismo Anexo: ANEXO I (parte pertinente): Manzana 22 Lote 010; Nomenclatura Catastral 1101010718022010; Número de cuenta 110115946358; tasado en la suma de \$ 411.120,00; Manzana 22 Lote 011; Nomenclatura Catastral 1101010718022011; Número de cuenta 110116074079; tasado en la suma de \$ 432.532,50 y Manzana 22 Lote 012; Nomenclatura Catastral 1101010718022012; Número de cuenta 110116074087; tasado en la suma de \$ 432.532,50. Téngase presente que conforme a lo establecido en el artículo 17º de la Ley 5330, el expropiado podrá en el término de treinta (30) días hábiles aceptar total o parcialmente la tasación efectuada, o en su caso formular impugnación fundada ante el Ministerio de Hábitat y Economía Familiar, sito en Av. Juan B. Justo N° 3600 de la Ciudad de Córdoba. QUEDA UD. DEBIDAMENTE NOTIFICADO

5 días - N° 493996 - s/c - 22/11/2023 - BOE

**MINISTERIO DE HABITAT Y ECONOMIA FAMILIAR
DIRECCION DE REGULARIZACION DOMINIAL Y FISCAL**

Notifíquese a Montrasi, Italo Domingo, que en el marco del Expte. N° 0716-024684/2021, con fecha 16 de febrero de 2022, "LA LEGISLATURA DE LA PROVINCIA DE CÓRDOBA SANCIONA CON FUERZA DE Ley N° 10.797 - ARTÍCULO 1º: Declárase de utilidad pública y sujeto a expropiación los inmuebles ubicados en Barrio Las Flores, Sección Ameghino "A" asentamiento denominado "Villa La Tela" de la ciudad de Córdoba, Departamento Capital, Provincia de Córdoba, según el siguiente detalle: a) Inmuebles comprendidos en el polígono determinado por las calles Aviador Sargento Gómez, Boulevard Arteaga, Avenida Fuerza Aérea Argentina (Ruta Nacional N° 20)

y Boulevard Aviador Valente, con exclusión de los que comprenden dominio del Estado Nacional Argentino y, en su caso, de la Dirección Nacional de Vialidad, y de los inmuebles habitados por sus titulares dominiales, todo conforme al listado en el que se indican lotes, nomenclaturas, números de cuentas y dominios que, como Anexo I compuesto de cuatro (4) fojas, forma parte integrante de la presente Ley." ANEXO I (parte pertinente): Manzana 22 Lote 010; Nomenclatura Catastral 1101010718022010; Número de cuenta 110115946358 e inscripto en el Registro General de la Provincia en relación a la matrícula 1621190; Manzana 22 Lote 011; Nomenclatura Catastral 1101010718022011; Número de cuenta 110116074079 e inscripto en el Registro General de la Provincia en relación a la matrícula 1621189 y Manzana 22 Lote 012; Nomenclatura Catastral 1101010718022012; Número de cuenta 110116074087 e inscripto en el Registro General de la Provincia en relación a la matrícula 1621186, todos a nombre de De la Torre, Aurora - Montrasi, Aurelia Josefa - Montrasi, Elda o Elda María - Montrasi, Italo Domingo. Por otra parte, en cumplimiento de lo dispuesto por el artículo 14 de la Ley N° 6394, mediante Resolución N° 079/2023 de fecha 16 de mayo de 2023, el Directorio del Consejo General de Tasaciones en ejercicio de sus atribuciones, resuelve: Artículo 1°: "ESTABLECER el monto indemnizatorio que en cada caso se detalla, al mes de abril de 2023, para los inmuebles descriptos en el Anexo I, el que compuesto de dos (2) fojas útiles forma parte integrante de la presente Resolución, ubicados en el asentamiento denominado "Villa La Tela" de la ciudad de Córdoba, Departamento Capital, de esta Provincia de Córdoba e inscriptos en el Registro General de la Provincia en relación a las Matriculas detalladas en el mismo Anexo." ANEXO I (parte pertinente): Manzana 22 Lote 010; Nomenclatura Catastral 1101010718022010; Número de cuenta 110115946358; tasado en la suma de \$ 411.120,00; Manzana 22 Lote 011; Nomenclatura Catastral 1101010718022011; Número de cuenta 110116074079; tasado en la suma de \$ 432.532,50 y Manzana 22 Lote 012; Nomenclatura Catastral 1101010718022012; Número de cuenta 110116074087; tasado en la suma de \$ 432.532,50. Téngase presente que conforme a lo establecido en el artículo 17° de la Ley 5330, el expropiado podrá en el término de treinta (30) días hábiles aceptar total o parcialmente la tasación efectuada, o en su caso formular impugnación fundada ante el Ministerio de Hábitat y Economía Familiar, sito en Av. Juan B. Justo N° 3600 de la Ciudad de Córdoba. QUEDA UD. DEBIDAMENTE NOTIFICADO.

5 días - N° 493998 - s/c - 22/11/2023 - BOE

**MINISTERIO DE HABITAT Y ECONOMIA FAMILAR
DIRECCION DE REGULARIZACION DOMINIAL Y FISCAL**

Notifíquese a Montrasi, Elda o Elda María, que en el marco del Expte. N° 0716-024684/2021, con fecha 16 de febrero de 2022, "LA LEGISLATURA DE LA PROVINCIA DE CÓRDOBA SANCIONA CON FUERZA DE Ley N° 10.797 - ARTÍCULO 1°: Declárase de utilidad pública y sujeto a expropiación los inmuebles ubicados en Barrio Las Flores, Sección Ameghino "A" asentamiento denominado "Villa La Tela" de la ciudad de Córdoba, Departamento Capital, Provincia de Córdoba, según el siguiente detalle: a) Inmuebles comprendidos en el polígono determinado por las calles Aviador Sargento Gómez, Boulevard Arteaga, Avenida Fuerza Aérea Argentina (Ruta Nacional N° 20) y Boulevard Aviador Valente, con exclusión de los que comprenden dominio del Estado Nacional Argentino y, en su caso, de la Dirección Nacional de Vialidad, y de los inmuebles habitados por sus titulares dominiales, todo conforme al listado en el que se indican lotes, nomenclaturas, números de cuentas y dominios que, como Anexo I compuesto de cuatro (4) fojas, forma parte integrante de la presente Ley." ANEXO I (parte pertinente): Manzana 22 Lote 010; Nomenclatura Cata-

tral 1101010718022010; Número de cuenta 110115946358 e inscripto en el Registro General de la Provincia en relación a la matrícula 1621190; Manzana 22 Lote 011; Nomenclatura Catastral 1101010718022011; Número de cuenta 110116074079 e inscripto en el Registro General de la Provincia en relación a la matrícula 1621189 y Manzana 22 Lote 012; Nomenclatura Catastral 1101010718022012; Número de cuenta 110116074087 e inscripto en el Registro General de la Provincia en relación a la matrícula 1621186, todos a nombre de De la Torre, Aurora - Montrasi, Aurelia Josefa - Montrasi, Elda o Elda María - Montrasi, Italo Domingo. Por otra parte, en cumplimiento de lo dispuesto por el artículo 14 de la Ley N° 6394, mediante Resolución N° 079/2023 de fecha 16 de mayo de 2023, el Directorio del Consejo General de Tasaciones en ejercicio de sus atribuciones, resuelve: Artículo 1°: "ESTABLECER el monto indemnizatorio que en cada caso se detalla, al mes de abril de 2023, para los inmuebles descriptos en el Anexo I, el que compuesto de dos (2) fojas útiles forma parte integrante de la presente Resolución, ubicados en el asentamiento denominado "Villa La Tela" de la ciudad de Córdoba, Departamento Capital, de esta Provincia de Córdoba e inscriptos en el Registro General de la Provincia en relación a las Matriculas detalladas en el mismo Anexo." ANEXO I (parte pertinente): Manzana 22 Lote 010; Nomenclatura Catastral 1101010718022010; Número de cuenta 110115946358; tasado en la suma de \$ 411.120,00; Manzana 22 Lote 011; Nomenclatura Catastral 1101010718022011; Número de cuenta 110116074079; tasado en la suma de \$ 432.532,50 y Manzana 22 Lote 012; Nomenclatura Catastral 1101010718022012; Número de cuenta 110116074087; tasado en la suma de \$ 432.532,50. Téngase presente que conforme a lo establecido en el artículo 17° de la Ley 5330, el expropiado podrá en el término de treinta (30) días hábiles aceptar total o parcialmente la tasación efectuada, o en su caso formular impugnación fundada ante el Ministerio de Hábitat y Economía Familiar, sito en Av. Juan B. Justo N° 3600 de la Ciudad de Córdoba. QUEDA UD. DEBIDAMENTE NOTIFICADO.

5 días - N° 493999 - s/c - 22/11/2023 - BOE

**MINISTERIO DE HABITAT Y ECONOMIA FAMILAR
DIRECCION DE REGULARIZACION DOMINIAL Y FISCAL**

Notifíquese a Montrasi, Aurelia Josefa, que en el marco del Expte. N° 0716-024684/2021, con fecha 16 de febrero de 2022, "LA LEGISLATURA DE LA PROVINCIA DE CÓRDOBA SANCIONA CON FUERZA DE Ley N° 10.797 - ARTÍCULO 1°: Declárase de utilidad pública y sujeto a expropiación los inmuebles ubicados en Barrio Las Flores, Sección Ameghino "A" asentamiento denominado "Villa La Tela" de la ciudad de Córdoba, Departamento Capital, Provincia de Córdoba, según el siguiente detalle: a) Inmuebles comprendidos en el polígono determinado por las calles Aviador Sargento Gómez, Boulevard Arteaga, Avenida Fuerza Aérea Argentina (Ruta Nacional N° 20) y Boulevard Aviador Valente, con exclusión de los que comprenden dominio del Estado Nacional Argentino y, en su caso, de la Dirección Nacional de Vialidad, y de los inmuebles habitados por sus titulares dominiales, todo conforme al listado en el que se indican lotes, nomenclaturas, números de cuentas y dominios que, como Anexo I compuesto de cuatro (4) fojas, forma parte integrante de la presente Ley." ANEXO I (parte pertinente): Manzana 22 Lote 010; Nomenclatura Catastral 1101010718022010; Número de cuenta 110115946358 e inscripto en el Registro General de la Provincia en relación a la matrícula 1621190; Manzana 22 Lote 011; Nomenclatura Catastral 1101010718022011; Número de cuenta 110116074079 e inscripto en el Registro General de la Provincia en relación a la matrícula 1621189 y Manzana 22 Lote 012; Nomenclatura Catastral 1101010718022012; Número de cuenta 110116074087 e inscripto en el Registro General de la Provincia en relación a la matrícula 1621186, todos a nombre de De la Torre, Aurora

- Montrasi, Aurelia Josefa - Montrasi, Elda o Elda María - Montrasi, Italo Domingo. Por otra parte, en cumplimiento de lo dispuesto por el artículo 14 de la Ley N° 6394, mediante Resolución N° 079/2023 de fecha 16 de mayo de 2023, el Directorio del Consejo General de Tasaciones en ejercicio de sus atribuciones, resuelve: Artículo 1°: "ESTABLECER el monto indemnizatorio que en cada caso se detalla, al mes de abril de 2023, para los inmuebles descriptos en el Anexo I, el que compuesto de dos (2) fojas útiles forma parte integrante de la presente Resolución, ubicados en el asentamiento denominado "Villa La Tela" de la ciudad de Córdoba, Departamento Capital, de esta Provincia de Córdoba e inscriptos en el Registro General de la Provincia en relación a las Matriculas detalladas en el mismo Anexo". ANEXO I (parte pertinente): Manzana 22 Lote 010; Nomenclatura Catastral 1101010718022010; Número de cuenta 110115946358; tasado en la suma de \$ 411.120,00; Manzana 22 Lote 011; Nomenclatura Catastral 1101010718022011; Número de cuenta 110116074079; tasado en la suma de \$ 432.532,50 y Manzana 22 Lote 012; Nomenclatura Catastral 1101010718022012; Número de cuenta 110116074087; tasado en la suma de \$ 432.532,50. Téngase presente que conforme a lo establecido en el artículo 17° de la Ley 5330, el expropiado podrá en el término de treinta (30) días hábiles aceptar total o parcialmente la tasación efectuada, o en su caso formular impugnación fundada ante el Ministerio de Hábitat y Economía Familiar, sito en Av. Juan B. Justo N° 3600 de la Ciudad de Córdoba. QUEDA UD. DEBIDAMENTE NOTIFICADO

5 días - N° 494001 - s/c - 22/11/2023 - BOE

**MINISTERIO DE HABITAT Y ECONOMIA FAMILAR
DIRECCION DE REGULARIZACION DOMINIAL Y FISCAL**

Notifíquese a Nuñez, Reginaldo, que en el marco del Expte. N° 0716-024684/2021, con fecha 16 de febrero de 2022, "LA LEGISLATURA DE LA PROVINCIA DE CÓRDOBA SANCIONA CON FUERZA DE Ley N° 10.797 - ARTÍCULO 1°: Declárase de utilidad pública y sujeto a expropiación los inmuebles ubicados en Barrio Las Flores, Sección Ameghino "A", asentamiento denominado "Villa La Tela" de la ciudad de Córdoba, Departamento Capital, Provincia de Córdoba, según el siguiente detalle: a) Inmuebles comprendidos en el polígono determinado por las calles Aviador Sargento Gómez, Boulevard Arteaga, Avenida Fuerza Aérea Argentina (Ruta Nacional N° 20) y Boulevard Aviador Valente, con exclusión de los que comprenden dominio del Estado Nacional Argentino y, en su caso, de la Dirección Nacional de Vialidad, y de los inmuebles habitados por sus titulares dominiales, todo conforme al listado en el que se indican lotes, nomenclaturas, números de cuentas y dominios que, como Anexo I compuesto de cuatro (4) fojas, forma parte integrante de la presente Ley." ANEXO I (parte pertinente): Manzana 22 Lote 015; Nomenclatura Catastral 1101010718022015; Número de cuenta 110115988654; Manzana 22 Lote 016; Nomenclatura Catastral 1101010718022016; Número de cuenta 110115988662; Manzana 22 Lote 017; Nomenclatura Catastral 1101010718022017; Número de cuenta 110115988671; Manzana 22 Lote 018; Nomenclatura Catastral 1101010718022018; Número de cuenta 110115988689; Manzana 22 Lote 019; Nomenclatura Catastral 1101010718022019; Número de cuenta 110115988697, todos inscriptos en el Registro General de la Provincia en relación a la matrícula 1623839 a nombre de Nuñez, Reginaldo. Por otra parte, en cumplimiento de lo dispuesto por el artículo 14 de la Ley N° 6394, mediante Resolución N° 079/2023 de fecha 16 de mayo de 2023, el Directorio del Consejo General de Tasaciones en ejercicio de sus atribuciones, resuelve: Artículo 1°: "ESTABLECER el monto indemnizatorio que en cada caso se detalla, al mes de abril de

2023, para los inmuebles descriptos en el Anexo I, el que compuesto de dos (2) fojas útiles forma parte integrante de la presente Resolución, ubicados en el asentamiento denominado "Villa La Tela" de la ciudad de Córdoba, Departamento Capital, de esta Provincia de Córdoba e inscriptos en el Registro General de la Provincia en relación a las Matriculas detalladas en el mismo Anexo". ANEXO I (parte pertinente): Manzana 22 Lote 015; Nomenclatura Catastral 1101010718022015; Número de cuenta 110115988654; Manzana 22 Lote 016; Nomenclatura Catastral 1101010718022016; Número de cuenta 110115988662; Manzana 22 Lote 017; Nomenclatura Catastral 1101010718022017; Número de cuenta 110115988671; Manzana 22 Lote 018; Nomenclatura Catastral 1101010718022018; Número de cuenta 110115988689; Manzana 22 Lote 019; Nomenclatura Catastral 1101010718022019; Número de cuenta 110115988697, tasados en la suma total de \$ 1.507.092,43. Téngase presente que conforme a lo establecido en el artículo 17° de la Ley 5330, el expropiado podrá en el término de treinta (30) días hábiles aceptar total o parcialmente la tasación efectuada, o en su caso formular impugnación fundada ante el Ministerio de Hábitat y Economía Familiar, sito en Av. Juan B. Justo N° 3600 de la Ciudad de Córdoba. QUEDA UD. DEBIDAMENTE NOTIFICADO.

5 días - N° 494002 - s/c - 22/11/2023 - BOE

**MINISTERIO DE HABITAT Y ECONOMIA FAMILAR
DIRECCION DE REGULARIZACION DOMINIAL Y FISCAL**

Notifíquese a Valiente Rubens Alfredo, que en el marco del Expte. N° 0716-024684/2021, con fecha 16 de febrero de 2022, "LA LEGISLATURA DE LA PROVINCIA DE CÓRDOBA SANCIONA CON FUERZA DE Ley N° 10.797 - ARTÍCULO 1°: Declárase de utilidad pública y sujeto a expropiación los inmuebles ubicados en Barrio Las Flores, Sección Ameghino "A", asentamiento denominado "Villa La Tela" de la ciudad de Córdoba, Departamento Capital, Provincia de Córdoba, según el siguiente detalle: a) Inmuebles comprendidos en el polígono determinado por las calles Aviador Sargento Gómez, Boulevard Arteaga, Avenida Fuerza Aérea Argentina (Ruta Nacional N° 20) y Boulevard Aviador Valente, con exclusión de los que comprenden dominio del Estado Nacional Argentino y, en su caso, de la Dirección Nacional de Vialidad, y de los inmuebles habitados por sus titulares dominiales, todo conforme al listado en el que se indican lotes, nomenclaturas, números de cuentas y dominios que, como Anexo I compuesto de cuatro (4) fojas, forma parte integrante de la presente Ley." ANEXO I (parte pertinente): Manzana 22 Lote 022; Nomenclatura Catastral 1101010718022022; Número de cuenta 110121930145 e inscripto en el Registro General de la Provincia en relación a la matrícula 133693 a nombre de Valiente de Valsagna, Ofelia Luisa - Valiente de Rubiolo, Mabel Norma - Ferreira de Valiente, Elsa Agustina - Valiente, Maria del Rosario - Valiente, Rubens Alfredo. Por otra parte, en cumplimiento de lo dispuesto por el artículo 14 de la Ley N° 6394, mediante Resolución N° 079/2023 de fecha 16 de mayo de 2023, el Directorio del Consejo General de Tasaciones en ejercicio de sus atribuciones, resuelve: Artículo 1°: "ESTABLECER el monto indemnizatorio que en cada caso se detalla, al mes de abril de 2023, para los inmuebles descriptos en el Anexo I, el que compuesto de dos (2) fojas útiles forma parte integrante de la presente Resolución, ubicados en el asentamiento denominado "Villa La Tela" de la ciudad de Córdoba, Departamento Capital, de esta Provincia de Córdoba e inscriptos en el Registro General de la Provincia en relación a las Matriculas detalladas en el mismo Anexo". ANEXO I (parte pertinente): Manzana 22 Lote 022; Nomenclatura Catastral 1101010718022022; Número de cuenta 110121930145; tasado en la suma de \$ 650.940,00. Téngase presente que conforme a lo establecido en el artículo 17° de la Ley 5330, el expropiado

podrá en el término de treinta (30) días hábiles aceptar total o parcialmente la tasación efectuada, o en su caso formular impugnación fundada ante el Ministerio de Hábitat y Economía Familiar, sito en Av. Juan B. Justo N° 3600 de la Ciudad de Córdoba. QUEDA UD. DEBIDAMENTE NOTIFICADO

5 días - N° 494003 - s/c - 22/11/2023 - BOE

**MINISTERIO DE HABITAT Y ECONOMIA FAMILIAR
DIRECCION DE REGULARIZACION DOMINIAL Y FISCAL**

Notifíquese a Ferreira de Valiente, Elsa Agustina, que en el marco del Expte. N° 0716-024684/2021, con fecha 16 de febrero de 2022, "LA LEGISLATURA DE LA PROVINCIA DE CÓRDOBA SANCIONA CON FUERZA DE Ley N° 10.797 - ARTÍCULO 1º: Declárase de utilidad pública y sujeto a expropiación los inmuebles ubicados en Barrio Las Flores, Sección Ameghino "A" asentamiento denominado "Villa La Tela" de la ciudad de Córdoba, Departamento Capital, Provincia de Córdoba, según el siguiente detalle: a) Inmuebles comprendidos en el polígono determinado por las calles Aviador Sargento Gómez, Boulevard Arteaga, Avenida Fuerza Aérea Argentina (Ruta Nacional N° 20) y Boulevard Aviador Valente, con exclusión de los que comprenden dominio del Estado Nacional Argentino y, en su caso, de la Dirección Nacional de Vialidad, y de los inmuebles habitados por sus titulares dominiales, todo conforme al listado en el que se indican lotes, nomenclaturas, números de cuentas y dominios que, como Anexo I compuesto de cuatro (4) fojas, forma parte integrante de la presente Ley." ANEXO I (parte pertinente): Manzana 22 Lote 022; Nomenclatura Catastral 1101010718022022; Número de cuenta 110121930145 e inscripto en el Registro General de la Provincia en relación a la matrícula 133693 a nombre de Valiente de Valsagna, Ofelia Luisa - Valiente de Rubiolo, Mabel Norma - Ferreira de Valiente, Elsa Agustina - Valiente, Maria del Rosario - Valiente, Rubens Alfredo. Por otra parte, en cumplimiento de lo dispuesto por el artículo 14 de la Ley N° 6394, mediante Resolución N° 079/2023 de fecha 16 de mayo de 2023, el Directorio del Consejo General de Tasaciones en ejercicio de sus atribuciones, resuelve: Artículo 1º: "ESTABLECER el monto indemnizatorio que en cada caso se detalla, al mes de abril de 2023, para los inmuebles descriptos en el Anexo I, el que compuesto de dos (2) fojas útiles forma parte integrante de la presente Resolución, ubicados en el asentamiento denominado "Villa La Tela" de la ciudad de Córdoba, Departamento Capital, de esta Provincia de Córdoba e inscriptos en el Registro General de la Provincia en relación a las Matriculas detalladas en el mismo Anexo." ANEXO I (parte pertinente): Manzana 22 Lote 022; Nomenclatura Catastral 1101010718022022; Número de cuenta 110121930145; tasado en la suma de \$ 650.940,00. Téngase presente que conforme a lo establecido en el artículo 17º de la Ley 5330, el expropiado podrá en el término de treinta (30) días hábiles aceptar total o parcialmente la tasación efectuada, o en su caso formular impugnación fundada ante el Ministerio de Hábitat y Economía Familiar, sito en Av. Juan B. Justo N° 3600 de la Ciudad de Córdoba. QUEDA UD. DEBIDAMENTE NOTIFICADO.

5 días - N° 494004 - s/c - 22/11/2023 - BOE

**MINISTERIO DE HABITAT Y ECONOMIA FAMILIAR
DIRECCION DE REGULARIZACION DOMINIAL Y FISCAL**

Notifíquese a Valiente de Rubiolo Mabel Norma, que en el marco del Expte. N° 0716-024684/2021, con fecha 16 de febrero de 2022, "LA LEGISLATURA DE LA PROVINCIA DE CÓRDOBA SANCIONA CON FUERZA DE Ley N° 10.797 - ARTÍCULO 1º: Declárase de utilidad pública y sujeto a expropiación los inmuebles ubicados en Barrio Las Flores, Sección Ameghino "A" asentamiento denominado "Villa La Tela" de la ciudad de Córdoba,

Departamento Capital, Provincia de Córdoba, según el siguiente detalle: a) Inmuebles comprendidos en el polígono determinado por las calles Aviador Sargento Gómez, Boulevard Arteaga, Avenida Fuerza Aérea Argentina (Ruta Nacional N° 20) y Boulevard Aviador Valente, con exclusión de los que comprenden dominio del Estado Nacional Argentino y, en su caso, de la Dirección Nacional de Vialidad, y de los inmuebles habitados por sus titulares dominiales, todo conforme al listado en el que se indican lotes, nomenclaturas, números de cuentas y dominios que, como Anexo I compuesto de cuatro (4) fojas, forma parte integrante de la presente Ley." ANEXO I (parte pertinente): Manzana 22 Lote 022; Nomenclatura Catastral 1101010718022022; Número de cuenta 110121930145 e inscripto en el Registro General de la Provincia en relación a la matrícula 133693 a nombre de Valiente de Valsagna, Ofelia Luisa - Valiente de Rubiolo, Mabel Norma - Ferreira de Valiente, Elsa Agustina - Valiente, Maria del Rosario - Valiente, Rubens Alfredo. Por otra parte, en cumplimiento de lo dispuesto por el artículo 14 de la Ley N° 6394, mediante Resolución N° 079/2023 de fecha 16 de mayo de 2023, el Directorio del Consejo General de Tasaciones en ejercicio de sus atribuciones, resuelve: Artículo 1º: "ESTABLECER el monto indemnizatorio que en cada caso se detalla, al mes de abril de 2023, para los inmuebles descriptos en el Anexo I, el que compuesto de dos (2) fojas útiles forma parte integrante de la presente Resolución, ubicados en el asentamiento denominado "Villa La Tela" de la ciudad de Córdoba, Departamento Capital, de esta Provincia de Córdoba e inscriptos en el Registro General de la Provincia en relación a las Matriculas detalladas en el mismo Anexo." ANEXO I (parte pertinente): Manzana 22 Lote 022; Nomenclatura Catastral 1101010718022022; Número de cuenta 110121930145; tasado en la suma de \$ 650.940,00. Téngase presente que conforme a lo establecido en el artículo 17º de la Ley 5330, el expropiado podrá en el término de treinta (30) días hábiles aceptar total o parcialmente la tasación efectuada, o en su caso formular impugnación fundada ante el Ministerio de Hábitat y Economía Familiar, sito en Av. Juan B. Justo N° 3600 de la Ciudad de Córdoba. QUEDA UD. DEBIDAMENTE NOTIFICADO

5 días - N° 494005 - s/c - 22/11/2023 - BOE

**MINISTERIO DE HABITAT Y ECONOMIA FAMILIAR
DIRECCION DE REGULARIZACION DOMINIAL Y FISCAL**

Notifíquese a Valiente de Valsagna, Ofelia Luisa, que en el marco del Expte. N° 0716-024684/2021, con fecha 16 de febrero de 2022, "LA LEGISLATURA DE LA PROVINCIA DE CÓRDOBA SANCIONA CON FUERZA DE Ley N° 10.797 - ARTÍCULO 1º: Declárase de utilidad pública y sujeto a expropiación los inmuebles ubicados en Barrio Las Flores, Sección Ameghino "A" asentamiento denominado "Villa La Tela" de la ciudad de Córdoba, Departamento Capital, Provincia de Córdoba, según el siguiente detalle: a) Inmuebles comprendidos en el polígono determinado por las calles Aviador Sargento Gómez, Boulevard Arteaga, Avenida Fuerza Aérea Argentina (Ruta Nacional N° 20) y Boulevard Aviador Valente, con exclusión de los que comprenden dominio del Estado Nacional Argentino y, en su caso, de la Dirección Nacional de Vialidad, y de los inmuebles habitados por sus titulares dominiales, todo conforme al listado en el que se indican lotes, nomenclaturas, números de cuentas y dominios que, como Anexo I compuesto de cuatro (4) fojas, forma parte integrante de la presente Ley." ANEXO I (parte pertinente): Manzana 22 Lote 022; Nomenclatura Catastral 1101010718022022; Número de cuenta 110121930145 e inscripto en el Registro General de la Provincia en relación a la matrícula 133693 a nombre de Valiente de Valsagna, Ofelia Luisa - Valiente de Rubiolo, Mabel Norma - Ferreira de Valiente, Elsa Agustina - Valiente, Maria del Rosario - Valiente, Rubens Alfredo. Por otra parte, en cumplimiento de lo dispuesto por el

artículo 14 de la Ley N° 6394, mediante Resolución N° 079/2023 de fecha 16 de mayo de 2023, el Directorio del Consejo General de Tasaciones en ejercicio de sus atribuciones, resuelve: Artículo 1°: "ESTABLECER el monto indemnizatorio que en cada caso se detalla, al mes de abril de 2023, para los inmuebles descriptos en el Anexo I, el que compuesto de dos (2) fojas útiles forma parte integrante de la presente Resolución, ubicados en el asentamiento denominado "Villa La Tela" de la ciudad de Córdoba, Departamento Capital, de esta Provincia de Córdoba e inscriptos en el Registro General de la Provincia en relación a las Matriculas detalladas en el mismo Anexo: ANEXO I (parte pertinente): Manzana 22 Lote 022; Nomenclatura Catastral 1101010718022022; Número de cuenta 110121930145; tasado en la suma de \$ 650.940,00. Téngase presente que conforme a lo establecido en el artículo 17° de la Ley 5330, el expropiado podrá en el término de treinta (30) días hábiles aceptar total o parcialmente la tasación efectuada, o en su caso formular impugnación fundada ante el Ministerio de Hábitat y Economía Familiar, sito en Av. Juan B. Justo N° 3600 de la Ciudad de Córdoba. QUEDA UD. DEBIDAMENTE NOTIFICADO

5 días - N° 494006 - s/c - 22/11/2023 - BOE

**MINISTERIO DE HABITAT Y ECONOMIA FAMILIAR
DIRECCION DE REGULARIZACION DOMINIAL Y FISCAL**

Notifíquese a Valiente María del Rosario, que en el marco del Expte. N° 0716-024684/2021, con fecha 16 de febrero de 2022, "LA LEGISLATURA DE LA PROVINCIA DE CÓRDOBA SANCIONA CON FUERZA DE Ley N° 10.797 - ARTÍCULO 1°: Declárase de utilidad pública y sujeto a expropiación los inmuebles ubicados en Barrio Las Flores, Sección Ameghino "A" asentamiento denominado "Villa La Tela" de la ciudad de Córdoba, Departamento Capital, Provincia de Córdoba, según el siguiente detalle: a) Inmuebles comprendidos en el polígono determinado por las calles Aviador Sargento Gómez, Boulevard Arteaga, Avenida Fuerza Aérea Argentina (Ruta Nacional N° 20) y Boulevard Aviador Valente, con exclusión de los que comprenden dominio del Estado Nacional Argentino y, en su caso, de la Dirección Nacional de Vialidad, y de los inmuebles habitados por sus titulares dominiales, todo conforme al listado en el que se indican lotes, nomenclaturas, números de cuentas y dominios que, como Anexo I compuesto de cuatro (4) fojas, forma parte integrante de la presente Ley." ANEXO I (parte pertinente): Manzana 22 Lote 022; Nomenclatura Catastral 1101010718022022; Número de cuenta 110121930145 e inscripto en el Registro General de la Provincia en relación a la matrícula 133693 a nombre de Valiente de Valsagna, Ofelia Luisa - Valiente de Rubiolo, Mabel Norma - Ferreira de Valiente, Elsa Agustina - Valiente, María del Rosario - Valiente, Rubens Alfredo. Por otra parte, en cumplimiento de lo dispuesto por el artículo 14 de la Ley N° 6394, mediante Resolución N° 079/2023 de fecha 16 de mayo de 2023, el Directorio del Consejo General de Tasaciones en ejercicio de sus atribuciones, resuelve: Artículo 1°: "ESTABLECER el monto indemnizatorio que en cada caso se detalla, al mes de abril de 2023, para los inmuebles descriptos en el Anexo I, el que compuesto de dos (2) fojas útiles forma parte integrante de la presente Resolución, ubicados en el asentamiento denominado "Villa La Tela" de la ciudad de Córdoba, Departamento Capital, de esta Provincia de Córdoba e inscriptos en el Registro General de la Provincia en relación a las Matriculas detalladas en el mismo Anexo: ANEXO I (parte pertinente): Manzana 22 Lote 022; Nomenclatura Catastral 1101010718022022; Número de cuenta 110121930145; tasado en la suma de \$ 650.940,00. Téngase presente que conforme a lo establecido en el artículo 17° de la Ley 5330, el expropiado podrá en el término de treinta (30) días hábiles aceptar total o parcialmente la tasación efectuada, o en su caso formular impugnación fundada ante el Ministerio de Hábitat

y Economía Familiar, sito en Av. Juan B. Justo N° 3600 de la Ciudad de Córdoba. QUEDA UD. DEBIDAMENTE NOTIFICADO.

5 días - N° 494007 - s/c - 22/11/2023 - BOE

**MINISTERIO DE HABITAT Y ECONOMIA FAMILIAR
DIRECCION DE REGULARIZACION DOMINIAL Y FISCAL**

Notifíquese a Pez de Concioni, Angela, que en el marco del Expte. N° 0716-024684/2021, con fecha 16 de febrero de 2022, "LA LEGISLATURA DE LA PROVINCIA DE CÓRDOBA SANCIONA CON FUERZA DE Ley N° 10.797 - ARTÍCULO 1°: Declárase de utilidad pública y sujeto a expropiación los inmuebles ubicados en Barrio Las Flores, Sección Ameghino "A" asentamiento denominado "Villa La Tela" de la ciudad de Córdoba, Departamento Capital, Provincia de Córdoba, según el siguiente detalle: a) Inmuebles comprendidos en el polígono determinado por las calles Aviador Sargento Gómez, Boulevard Arteaga, Avenida Fuerza Aérea Argentina (Ruta Nacional N° 20) y Boulevard Aviador Valente, con exclusión de los que comprenden dominio del Estado Nacional Argentino y, en su caso, de la Dirección Nacional de Vialidad, y de los inmuebles habitados por sus titulares dominiales, todo conforme al listado en el que se indican lotes, nomenclaturas, números de cuentas y dominios que, como Anexo I compuesto de cuatro (4) fojas, forma parte integrante de la presente Ley." ANEXO I (parte pertinente): Manzana 29 Lote 003; Nomenclatura Catastral 1101010718029003; Número de cuenta 110114099376 e inscripto en el Registro General de la Provincia en relación a la matrícula 150766 a nombre de Pez de Concioni, Angela. Por otra parte, en cumplimiento de lo dispuesto por el artículo 14 de la Ley N° 6394, mediante Resolución N° 079/2023 de fecha 16 de mayo de 2023, el Directorio del Consejo General de Tasaciones en ejercicio de sus atribuciones, resuelve: Artículo 1°: "ESTABLECER el monto indemnizatorio que en cada caso se detalla, al mes de abril de 2023, para los inmuebles descriptos en el Anexo I, el que compuesto de dos (2) fojas útiles forma parte integrante de la presente Resolución, ubicados en el asentamiento denominado "Villa La Tela" de la ciudad de Córdoba, Departamento Capital, de esta Provincia de Córdoba e inscriptos en el Registro General de la Provincia en relación a las Matriculas detalladas en el mismo Anexo: ANEXO I (parte pertinente): Manzana 29 Lote 003; Nomenclatura Catastral 1101010718029003; Número de cuenta 110114099376; tasado en la suma de \$ 216.525,77. Téngase presente que conforme a lo establecido en el artículo 17° de la Ley 5330, el expropiado podrá en el término de treinta (30) días hábiles aceptar total o parcialmente la tasación efectuada, o en su caso formular impugnación fundada ante el Ministerio de Hábitat y Economía Familiar, sito en Av. Juan B. Justo N° 3600 de la Ciudad de Córdoba. QUEDA UD. DEBIDAMENTE NOTIFICADO

5 días - N° 494009 - s/c - 22/11/2023 - BOE

**MINISTERIO DE HABITAT Y ECONOMIA FAMILIAR
DIRECCION DE REGULARIZACION DOMINIAL Y FISCAL**

Notifíquese a Tobares, Pedro, que en el marco del Expte. N° 0716-024684/2021, con fecha 16 de febrero de 2022, "LA LEGISLATURA DE LA PROVINCIA DE CÓRDOBA SANCIONA CON FUERZA DE Ley N° 10.797 - ARTÍCULO 1°: Declárase de utilidad pública y sujeto a expropiación los inmuebles ubicados en Barrio Las Flores, Sección Ameghino "A" asentamiento denominado "Villa La Tela" de la ciudad de Córdoba, Departamento Capital, Provincia de Córdoba, según el siguiente detalle: a) Inmuebles comprendidos en el polígono determinado por las calles Aviador Sargento Gómez, Boulevard Arteaga, Avenida Fuerza Aérea Argentina (Ruta Nacional N° 20) y Boulevard Aviador Valente, con exclusión de los que compren-

den dominio del Estado Nacional Argentino y, en su caso, de la Dirección Nacional de Vialidad, y de los inmuebles habitados por sus titulares dominiales, todo conforme al listado en el que se indican lotes, nomenclaturas, números de cuentas y dominios que, como Anexo I compuesto de cuatro (4) fojas, forma parte integrante de la presente Ley." ANEXO I (parte pertinente): Manzana 29 Lote 006; Nomenclatura Catastral 1101010718029006; Número de cuenta 110111075603 e inscripto en el Registro General de la Provincia en relación a la matrícula 910147 a nombre de Tobares, Pedro. Por otra parte, en cumplimiento de lo dispuesto por el artículo 14 de la Ley N° 6394, mediante Resolución N° 079/2023 de fecha 16 de mayo de 2023, el Directorio del Consejo General de Tasaciones en ejercicio de sus atribuciones, resuelve: Artículo 1°: "ESTABLECER el monto indemnizatorio que en cada caso se detalla, al mes de abril de 2023, para los inmuebles descriptos en el Anexo I, el que compuesto de dos (2) fojas útiles forma parte integrante de la presente Resolución, ubicados en el asentamiento denominado "Villa La Tela" de la ciudad de Córdoba, Departamento Capital, de esta Provincia de Córdoba e inscriptos en el Registro General de la Provincia en relación a las Matriculas detalladas en el mismo Anexo." ANEXO I (parte pertinente): Manzana 29 Lote 006; Nomenclatura Catastral 1101010718029006; Número de cuenta 110111075603; tasado en la suma de \$ 216.266,25. Téngase presente que conforme a lo establecido en el artículo 17° de la Ley 5330, el expropiado podrá en el término de treinta (30) días hábiles aceptar total o parcialmente la tasación efectuada, o en su caso formular impugnación fundada ante el Ministerio de Hábitat y Economía Familiar, sito en Av. Juan B. Justo N° 3600 de la Ciudad de Córdoba. QUEDA UD. DEBIDAMENTE NOTIFICADO.

5 días - N° 494017 - s/c - 22/11/2023 - BOE

MINISTERIO DE HABITAT Y ECONOMIA FAMILIAR DIRECCION DE REGULARIZACION DOMINIAL Y FISCAL

Notifíquese a Carnero Vda. de Díaz, María Secundina, que en el marco del Expte. N° 0716-024684/2021, con fecha 16 de febrero de 2022, "LA LEGISLATURA DE LA PROVINCIA DE CÓRDOBA SANCIONA CON FUERZA DE Ley N° 10.797 - ARTÍCULO 1°: Declárase de utilidad pública y sujeto a expropiación los inmuebles ubicados en Barrio Las Flores, Sección Ameghino "A" asentamiento denominado "Villa La Tela" de la ciudad de Córdoba, Departamento Capital, Provincia de Córdoba, según el siguiente detalle: a) Inmuebles comprendidos en el polígono determinado por las calles Aviador Sargento Gómez, Boulevard Arteaga, Avenida Fuerza Aérea Argentina (Ruta Nacional N° 20) y Boulevard Aviador Valente, con exclusión de los que comprenden dominio del Estado Nacional Argentino y, en su caso, de la Dirección Nacional de Vialidad, y de los inmuebles habitados por sus titulares dominiales, todo conforme al listado en el que se indican lotes, nomenclaturas, números de cuentas y dominios que, como Anexo I compuesto de cuatro (4) fojas, forma parte integrante de la presente Ley." ANEXO I (parte pertinente): Manzana 29 Lote 010; Nomenclatura Catastral 1101010718029010; Número de cuenta 110104702694 e inscripto en el Registro General de la Provincia en relación a la matrícula 31399; Manzana 29 Lote 016; Nomenclatura Catastral 1101010718029016; Número de cuenta 110115883534 e inscripto en el Registro General de la Provincia en relación a la matrícula 31400 y Manzana 29 Lote 017; Nomenclatura Catastral 1101010718029017; Número de cuenta 110115883542 e inscripto en el Registro General de la Provincia en relación a la matrícula 31401, todos a nombre de Carnero Vda. de Díaz, María Secundina - Díaz, Hector Mario - Díaz, Irma Dora - Díaz, María Ada Blanca - Díaz, Leopoldo Hugo del Niño Dios. Por otra parte, en cumplimiento de lo dispuesto por el artículo 14 de la Ley N° 6394, mediante Resolución N° 079/2023 de fecha 16 de mayo de 2023, el Directorio del

Consejo General de Tasaciones en ejercicio de sus atribuciones, resuelve: Artículo 1°: "ESTABLECER el monto indemnizatorio que en cada caso se detalla, al mes de abril de 2023, para los inmuebles descriptos en el Anexo I, el que compuesto de dos (2) fojas útiles forma parte integrante de la presente Resolución, ubicados en el asentamiento denominado "Villa La Tela" de la ciudad de Córdoba, Departamento Capital, de esta Provincia de Córdoba e inscriptos en el Registro General de la Provincia en relación a las Matriculas detalladas en el mismo Anexo." ANEXO I (parte pertinente): Manzana 29 Lote 010; Nomenclatura Catastral 1101010718029010; Número de cuenta 110104702694; tasado en la suma de \$ 411.120,00; Manzana 29 Lote 016; Nomenclatura Catastral 1101010718029016; Número de cuenta 110115883534; tasado en la suma de \$ 342.600,00 y Manzana 29 Lote 017; Nomenclatura Catastral 1101010718029017; Número de cuenta 110115883542; tasado en la suma de \$ 343079,64. Téngase presente que conforme a lo establecido en el artículo 17° de la Ley 5330, el expropiado podrá en el término de treinta (30) días hábiles aceptar total o parcialmente la tasación efectuada, o en su caso formular impugnación fundada ante el Ministerio de Hábitat y Economía Familiar, sito en Av. Juan B. Justo N° 3600 de la Ciudad de Córdoba. QUEDA UD. DEBIDAMENTE NOTIFICADO

5 días - N° 494018 - s/c - 22/11/2023 - BOE

MINISTERIO DE HABITAT Y ECONOMIA FAMILIAR DIRECCION DE REGULARIZACION DOMINIAL Y FISCAL

Notifíquese a Díaz, Héctor Mario, que en el marco del Expte. N° 0716-024684/2021, con fecha 16 de febrero de 2022, "LA LEGISLATURA DE LA PROVINCIA DE CÓRDOBA SANCIONA CON FUERZA DE Ley N° 10.797 - ARTÍCULO 1°: Declárase de utilidad pública y sujeto a expropiación los inmuebles ubicados en Barrio Las Flores, Sección Ameghino "A" asentamiento denominado "Villa La Tela" de la ciudad de Córdoba, Departamento Capital, Provincia de Córdoba, según el siguiente detalle: a) Inmuebles comprendidos en el polígono determinado por las calles Aviador Sargento Gómez, Boulevard Arteaga, Avenida Fuerza Aérea Argentina (Ruta Nacional N° 20) y Boulevard Aviador Valente, con exclusión de los que comprenden dominio del Estado Nacional Argentino y, en su caso, de la Dirección Nacional de Vialidad, y de los inmuebles habitados por sus titulares dominiales, todo conforme al listado en el que se indican lotes, nomenclaturas, números de cuentas y dominios que, como Anexo I compuesto de cuatro (4) fojas, forma parte integrante de la presente Ley." ANEXO I (parte pertinente): Manzana 29 Lote 010; Nomenclatura Catastral 1101010718029010; Número de cuenta 110104702694 e inscripto en el Registro General de la Provincia en relación a la matrícula 31399; Manzana 29 Lote 016; Nomenclatura Catastral 1101010718029016; Número de cuenta 110115883534 e inscripto en el Registro General de la Provincia en relación a la matrícula 31400 y Manzana 29 Lote 017; Nomenclatura Catastral 1101010718029017; Número de cuenta 110115883542 e inscripto en el Registro General de la Provincia en relación a la matrícula 31401, todos a nombre de Carnero Vda. de Díaz, María Secundina - Díaz, Hector Mario - Díaz, Irma Dora - Díaz, María Ada Blanca - Díaz, Leopoldo Hugo del Niño Dios. Por otra parte, en cumplimiento de lo dispuesto por el artículo 14 de la Ley N° 6394, mediante Resolución N° 079/2023 de fecha 16 de mayo de 2023, el Directorio del Consejo General de Tasaciones en ejercicio de sus atribuciones, resuelve: Artículo 1°: "ESTABLECER el monto indemnizatorio que en cada caso se detalla, al mes de abril de 2023, para los inmuebles descriptos en el Anexo I, el que compuesto de dos (2) fojas útiles forma parte integrante de la presente Resolución, ubicados en el asentamiento denominado "Villa La Tela" de la ciudad de Córdoba, Departamento Capital, de esta Provincia de Córdoba e inscriptos en el Registro General de la Provincia en relación a

las Matriculas detalladas en el mismo Anexo: ANEXO I (parte pertinente): Manzana 29 Lote 010; Nomenclatura Catastral 1101010718029010; Número de cuenta 110104702694; tasado en la suma de \$ 411.120,00; Manzana 29 Lote 016; Nomenclatura Catastral 1101010718029016; Número de cuenta 110115883534; tasado en la suma de \$ 342.600,00 y Manzana 29 Lote 017; Nomenclatura Catastral 1101010718029017; Número de cuenta 110115883542; tasado en la suma de \$ 343079,64. Téngase presente que conforme a lo establecido en el artículo 17º de la Ley 5330, el expropiado podrá en el término de treinta (30) días hábiles aceptar total o parcialmente la tasación efectuada, o en su caso formular impugnación fundada ante el Ministerio de Hábitat y Economía Familiar, sito en Av. Juan B. Justo N° 3600 de la Ciudad de Córdoba. QUEDA UD. DEBIDAMENTE NOTIFICADO

5 días - N° 494019 - s/c - 22/11/2023 - BOE

**MINISTERIO DE HABITAT Y ECONOMIA FAMILIAR
DIRECCION DE REGULARIZACION DOMINIAL Y FISCAL**

Notifíquese a Díaz, Irma Dora, que en el marco del Expte. N° 0716-024684/2021, con fecha 16 de febrero de 2022, "LA LEGISLATURA DE LA PROVINCIA DE CÓRDOBA SANCIONA CON FUERZA DE Ley N° 10.797 - ARTÍCULO 1º: Declárase de utilidad pública y sujeto a expropiación los inmuebles ubicados en Barrio Las Flores, Sección Ameghino "A" asentamiento denominado "Villa La Tela" de la ciudad de Córdoba, Departamento Capital, Provincia de Córdoba, según el siguiente detalle: a) Inmuebles comprendidos en el polígono determinado por las calles Aviador Sargento Gómez, Boulevard Arteaga, Avenida Fuerza Aérea Argentina (Ruta Nacional N° 20) y Boulevard Aviador Valente, con exclusión de los que comprenden dominio del Estado Nacional Argentino y, en su caso, de la Dirección Nacional de Vialidad, y de los inmuebles habitados por sus titulares dominiales, todo conforme al listado en el que se indican lotes, nomenclaturas, números de cuentas y dominios que, como Anexo I compuesto de cuatro (4) fojas, forma parte integrante de la presente Ley." ANEXO I (parte pertinente): Manzana 29 Lote 010; Nomenclatura Catastral 1101010718029010; Número de cuenta 110104702694 e inscripto en el Registro General de la Provincia en relación a la matrícula 31399; Manzana 29 Lote 016; Nomenclatura Catastral 1101010718029016; Número de cuenta 110115883534 e inscripto en el Registro General de la Provincia en relación a la matrícula 31400 y Manzana 29 Lote 017; Nomenclatura Catastral 1101010718029017; Número de cuenta 110115883542 e inscripto en el Registro General de la Provincia en relación a la matrícula 31401, todos a nombre de Carnero Vda. de Díaz, María Secundina - Díaz, Hector Mario - Díaz, Irma Dora - Díaz, María Ada Blanca - Díaz, Leopoldo Hugo del Niño Dios. Por otra parte, en cumplimiento de lo dispuesto por el artículo 14 de la Ley N° 6394, mediante Resolución N° 079/2023 de fecha 16 de mayo de 2023, el Directorio del Consejo General de Tasaciones en ejercicio de sus atribuciones, resuelve: Artículo 1º: "ESTABLECER el monto indemnizatorio que en cada caso se detalla, al mes de abril de 2023, para los inmuebles descriptos en el Anexo I, el que compuesto de dos (2) fojas útiles forma parte integrante de la presente Resolución, ubicados en el asentamiento denominado "Villa La Tela" de la ciudad de Córdoba, Departamento Capital, de esta Provincia de Córdoba e inscriptos en el Registro General de la Provincia en relación a las Matriculas detalladas en el mismo Anexo: ANEXO I (parte pertinente): Manzana 29 Lote 010; Nomenclatura Catastral 1101010718029010; Número de cuenta 110104702694; tasado en la suma de \$ 411.120,00; Manzana 29 Lote 016; Nomenclatura Catastral 1101010718029016; Número de cuenta 110115883534; tasado en la suma de \$ 342.600,00 y Manzana 29 Lote 017; Nomenclatura Catastral 1101010718029017; Número de cuenta 110115883542; tasado en la suma de \$ 343079,64. Téngase presente que

conforme a lo establecido en el artículo 17º de la Ley 5330, el expropiado podrá en el término de treinta (30) días hábiles aceptar total o parcialmente la tasación efectuada, o en su caso formular impugnación fundada ante el Ministerio de Hábitat y Economía Familiar, sito en Av. Juan B. Justo N° 3600 de la Ciudad de Córdoba. QUEDA UD. DEBIDAMENTE NOTIFICADO

5 días - N° 494026 - s/c - 22/11/2023 - BOE

**MINISTERIO DE HABITAT Y ECONOMIA FAMILIAR
DIRECCION DE REGULARIZACION DOMINIAL Y FISCAL**

Notifíquese a Díaz, María Ada Blanca, que en el marco del Expte. N° 0716-024684/2021, con fecha 16 de febrero de 2022, "LA LEGISLATURA DE LA PROVINCIA DE CÓRDOBA SANCIONA CON FUERZA DE Ley N° 10.797 - ARTÍCULO 1º: Declárase de utilidad pública y sujeto a expropiación los inmuebles ubicados en Barrio Las Flores, Sección Ameghino "A" asentamiento denominado "Villa La Tela" de la ciudad de Córdoba, Departamento Capital, Provincia de Córdoba, según el siguiente detalle: a) Inmuebles comprendidos en el polígono determinado por las calles Aviador Sargento Gómez, Boulevard Arteaga, Avenida Fuerza Aérea Argentina (Ruta Nacional N° 20) y Boulevard Aviador Valente, con exclusión de los que comprenden dominio del Estado Nacional Argentino y, en su caso, de la Dirección Nacional de Vialidad, y de los inmuebles habitados por sus titulares dominiales, todo conforme al listado en el que se indican lotes, nomenclaturas, números de cuentas y dominios que, como Anexo I compuesto de cuatro (4) fojas, forma parte integrante de la presente Ley." ANEXO I (parte pertinente): Manzana 29 Lote 010; Nomenclatura Catastral 1101010718029010; Número de cuenta 110104702694 e inscripto en el Registro General de la Provincia en relación a la matrícula 31399; Manzana 29 Lote 016; Nomenclatura Catastral 1101010718029016; Número de cuenta 110115883534 e inscripto en el Registro General de la Provincia en relación a la matrícula 31400 y Manzana 29 Lote 017; Nomenclatura Catastral 1101010718029017; Número de cuenta 110115883542 e inscripto en el Registro General de la Provincia en relación a la matrícula 31401, todos a nombre de Carnero Vda. de Díaz, María Secundina - Díaz, Hector Mario - Díaz, Irma Dora - Díaz, María Ada Blanca - Díaz, Leopoldo Hugo del Niño Dios. Por otra parte, en cumplimiento de lo dispuesto por el artículo 14 de la Ley N° 6394, mediante Resolución N° 079/2023 de fecha 16 de mayo de 2023, el Directorio del Consejo General de Tasaciones en ejercicio de sus atribuciones, resuelve: Artículo 1º: "ESTABLECER el monto indemnizatorio que en cada caso se detalla, al mes de abril de 2023, para los inmuebles descriptos en el Anexo I, el que compuesto de dos (2) fojas útiles forma parte integrante de la presente Resolución, ubicados en el asentamiento denominado "Villa La Tela" de la ciudad de Córdoba, Departamento Capital, de esta Provincia de Córdoba e inscriptos en el Registro General de la Provincia en relación a las Matriculas detalladas en el mismo Anexo: ANEXO I (parte pertinente): Manzana 29 Lote 010; Nomenclatura Catastral 1101010718029010; Número de cuenta 110104702694; tasado en la suma de \$ 411.120,00; Manzana 29 Lote 016; Nomenclatura Catastral 1101010718029016; Número de cuenta 110115883534; tasado en la suma de \$ 342.600,00 y Manzana 29 Lote 017; Nomenclatura Catastral 1101010718029017; Número de cuenta 110115883542; tasado en la suma de \$ 343079,64. Téngase presente que conforme a lo establecido en el artículo 17º de la Ley 5330, el expropiado podrá en el término de treinta (30) días hábiles aceptar total o parcialmente la tasación efectuada, o en su caso formular impugnación fundada ante el Ministerio de Hábitat y Economía Familiar, sito en Av. Juan B. Justo N° 3600 de la Ciudad de Córdoba. QUEDA UD. DEBIDAMENTE NOTIFICADO

5 días - N° 494029 - s/c - 22/11/2023 - BOE

**MINISTERIO DE HABITAT Y ECONOMIA FAMILAR
DIRECCION DE REGULARIZACION DOMINIAL Y FISCAL**

Notifíquese a Díaz, Leopoldo Hugo del Niño Dios, que en el marco del Expte. N° 0716-024684/2021, con fecha 16 de febrero de 2022, "LA LEGISLATURA DE LA PROVINCIA DE CÓRDOBA SANCIONA CON FUERZA DE Ley N° 10.797 - ARTÍCULO 1°: Declárase de utilidad pública y sujeto a expropiación los inmuebles ubicados en Barrio Las Flores, Sección Ameghino "A" asentamiento denominado "Villa La Tela" de la ciudad de Córdoba, Departamento Capital, Provincia de Córdoba, según el siguiente detalle: a) Inmuebles comprendidos en el polígono determinado por las calles Aviador Sargento Gómez, Boulevard Arteaga, Avenida Fuerza Aérea Argentina (Ruta Nacional N° 20) y Boulevard Aviador Valente, con exclusión de los que comprenden dominio del Estado Nacional Argentino y, en su caso, de la Dirección Nacional de Vialidad, y de los inmuebles habitados por sus titulares dominiales, todo conforme al listado en el que se indican lotes, nomenclaturas, números de cuentas y dominios que, como Anexo I compuesto de cuatro (4) fojas, forma parte integrante de la presente Ley." ANEXO I (parte pertinente): Manzana 29 Lote 010; Nomenclatura Catastral 1101010718029010; Número de cuenta 110104702694 e inscripto en el Registro General de la Provincia en relación a la matrícula 31399; Manzana 29 Lote 016; Nomenclatura Catastral 1101010718029016; Número de cuenta 110115883534 e inscripto en el Registro General de la Provincia en relación a la matrícula 31400 y Manzana 29 Lote 017; Nomenclatura Catastral 1101010718029017; Número de cuenta 110115883542 e inscripto en el Registro General de la Provincia en relación a la matrícula 31401, todos a nombre de Carnero Vda. de Díaz, María Secundina - Díaz, Hector Mario - Díaz, Irma Dora - Díaz, María Ada Blanca - Díaz, Leopoldo Hugo del Niño Dios. Por otra parte, en cumplimiento de lo dispuesto por el artículo 14 de la Ley N° 6394, mediante Resolución N° 079/2023 de fecha 16 de mayo de 2023, el Directorio del Consejo General de Tasaciones en ejercicio de sus atribuciones, resuelve: Artículo 1°: "ESTABLECER el monto indemnizatorio que en cada caso se detalla, al mes de abril de 2023, para los inmuebles descriptos en el Anexo I, el que compuesto de dos (2) fojas útiles forma parte integrante de la presente Resolución, ubicados en el asentamiento denominado "Villa La Tela" de la ciudad de Córdoba, Departamento Capital, de esta Provincia de Córdoba e inscriptos en el Registro General de la Provincia en relación a las Matriculas detalladas en el mismo Anexo." ANEXO I (parte pertinente): Manzana 29 Lote 010; Nomenclatura Catastral 1101010718029010; Número de cuenta 110104702694; tasado en la suma de \$ 411.120,00; Manzana 29 Lote 016; Nomenclatura Catastral 1101010718029016; Número de cuenta 110115883534; tasado en la suma de \$ 342.600,00 y Manzana 29 Lote 017; Nomenclatura Catastral 1101010718029017; Número de cuenta 110115883542; tasado en la suma de \$ 343079,64. Téngase presente que conforme a lo establecido en el artículo 17° de la Ley 5330, el expropiado podrá en el término de treinta (30) días hábiles aceptar total o parcialmente la tasación efectuada, o en su caso formular impugnación fundada ante el Ministerio de Hábitat y Economía Familiar, sito en Av. Juan B. Justo N° 3600 de la Ciudad de Córdoba. QUEDA UD. DEBIDAMENTE NOTIFICADO.

5 días - N° 494030 - s/c - 22/11/2023 - BOE

**MINISTERIO DE HABITAT Y ECONOMIA FAMILAR
DIRECCION DE REGULARIZACION DOMINIAL Y FISCAL**

Notifíquese a Lavena, María Teresa, que en el marco del Expte. N° 0716-024684/2021, con fecha 16 de febrero de 2022, "LA LEGISLATURA DE LA PROVINCIA DE CÓRDOBA SANCIONA CON FUERZA DE Ley N° 10.797 - ARTÍCULO 1°: Declárase de utilidad pública y sujeto a expropiación los

inmuebles ubicados en Barrio Las Flores, Sección Ameghino "A" asentamiento denominado "Villa La Tela" de la ciudad de Córdoba, Departamento Capital, Provincia de Córdoba, según el siguiente detalle: a) Inmuebles comprendidos en el polígono determinado por las calles Aviador Sargento Gómez, Boulevard Arteaga, Avenida Fuerza Aérea Argentina (Ruta Nacional N° 20) y Boulevard Aviador Valente, con exclusión de los que comprenden dominio del Estado Nacional Argentino y, en su caso, de la Dirección Nacional de Vialidad, y de los inmuebles habitados por sus titulares dominiales, todo conforme al listado en el que se indican lotes, nomenclaturas, números de cuentas y dominios que, como Anexo I compuesto de cuatro (4) fojas, forma parte integrante de la presente Ley." ANEXO I (parte pertinente): Manzana 29 Lote 040; Nomenclatura Catastral 1101010718029040; Número de cuenta 110122156851 e inscripto en el Registro General de la Provincia en relación a la matrícula 1619597 a nombre de Lavena, María Teresa. Por otra parte, en cumplimiento de lo dispuesto por el artículo 14 de la Ley N° 6394, mediante Resolución N° 079/2023 de fecha 16 de mayo de 2023, el Directorio del Consejo General de Tasaciones en ejercicio de sus atribuciones, resuelve: Artículo 1°: "ESTABLECER el monto indemnizatorio que en cada caso se detalla, al mes de abril de 2023, para los inmuebles descriptos en el Anexo I, el que compuesto de dos (2) fojas útiles forma parte integrante de la presente Resolución, ubicados en el asentamiento denominado "Villa La Tela" de la ciudad de Córdoba, Departamento Capital, de esta Provincia de Córdoba e inscriptos en el Registro General de la Provincia en relación a las Matriculas detalladas en el mismo Anexo." ANEXO I (parte pertinente): Manzana 29 Lote 040; Nomenclatura Catastral 1101010718029040; Número de cuenta 110122156851; tasado en la suma de \$ 128.433,89. Téngase presente que conforme a lo establecido en el artículo 17° de la Ley 5330, el expropiado podrá en el término de treinta (30) días hábiles aceptar total o parcialmente la tasación efectuada, o en su caso formular impugnación fundada ante el Ministerio de Hábitat y Economía Familiar, sito en Av. Juan B. Justo N° 3600 de la Ciudad de Córdoba. QUEDA UD. DEBIDAMENTE NOTIFICADO

5 días - N° 494031 - s/c - 22/11/2023 - BOE

**MINISTERIO DE HABITAT Y ECONOMIA FAMILAR
DIRECCION DE REGULARIZACION DOMINIAL Y FISCAL**

Notifíquese a Barrios, Alejandrina del Carmen, que en el marco del Expte. N° 0716-024684/2021, con fecha 16 de febrero de 2022, "LA LEGISLATURA DE LA PROVINCIA DE CÓRDOBA SANCIONA CON FUERZA DE Ley N° 10.797 - ARTÍCULO 1°: Declárase de utilidad pública y sujeto a expropiación los inmuebles ubicados en Barrio Las Flores, Sección Ameghino "A" asentamiento denominado "Villa La Tela" de la ciudad de Córdoba, Departamento Capital, Provincia de Córdoba, según el siguiente detalle: a) Inmuebles comprendidos en el polígono determinado por las calles Aviador Sargento Gómez, Boulevard Arteaga, Avenida Fuerza Aérea Argentina (Ruta Nacional N° 20) y Boulevard Aviador Valente, con exclusión de los que comprenden dominio del Estado Nacional Argentino y, en su caso, de la Dirección Nacional de Vialidad, y de los inmuebles habitados por sus titulares dominiales, todo conforme al listado en el que se indican lotes, nomenclaturas, números de cuentas y dominios que, como Anexo I compuesto de cuatro (4) fojas, forma parte integrante de la presente Ley." ANEXO I (parte pertinente): Manzana 30 Lote 007; Nomenclatura Catastral 1101010718030007; Número de cuenta 110115872061 e inscripto en el Registro General de la Provincia en relación a la matrícula 1618161 y Manzana 30 Lote 008; Nomenclatura Catastral 1101010718030008; Número de cuenta 110115872079 e inscripto en el Registro General de la Provincia en relación a la matrícula 1618165, todos a nombre de Barrios, Alejandrina

del Carmen. Por otra parte, en cumplimiento de lo dispuesto por el artículo 14 de la Ley N° 6394, mediante Resolución N° 079/2023 de fecha 16 de mayo de 2023, el Directorio del Consejo General de Tasaciones en ejercicio de sus atribuciones, resuelve: Artículo 1°: "ESTABLECER el monto indemnizatorio que en cada caso se detalla, al mes de abril de 2023, para los inmuebles descriptos en el Anexo I, el que compuesto de dos (2) fojas útiles forma parte integrante de la presente Resolución, ubicados en el asentamiento denominado "Villa La Tela" de la ciudad de Córdoba, Departamento Capital, de esta Provincia de Córdoba e inscriptos en el Registro General de la Provincia en relación a las Matriculas detalladas en el mismo Anexo: ANEXO I (parte pertinente): Manzana 30 Lote 007; Nomenclatura Catastral 1101010718030007; Número de cuenta 110115872061; tasado en la suma de \$ 380.029,05 y Manzana 30 Lote 008; Nomenclatura Catastral 1101010718030008; Número de cuenta 110115872079; tasado en la suma de \$ 399.685,73 y . Téngase presente que conforme a lo establecido en el artículo 17° de la Ley 5330, el expropiado podrá en el término de treinta (30) días hábiles aceptar total o parcialmente la tasación efectuada, o en su caso formular impugnación fundada ante el Ministerio de Hábitat y Economía Familiar, sito en Av. Juan B. Justo N° 3600 de la Ciudad de Córdoba. QUEDA UD. DEBIDAMENTE NOTIFICADO.

5 días - N° 494032 - s/c - 22/11/2023 - BOE

**MINISTERIO DE HABITAT Y ECONOMIA FAMILIAR
DIRECCION DE REGULARIZACION DOMINIAL Y FISCAL**

Notifíquese a Pereyra, Reyna Haydee, que en el marco del Expte. N° 0716-024684/2021, con fecha 16 de febrero de 2022, "LA LEGISLATURA DE LA PROVINCIA DE CÓRDOBA SANCIONA CON FUERZA DE Ley N° 10.797 - ARTÍCULO 1°: Declárase de utilidad pública y sujeto a expropiación los inmuebles ubicados en Barrio Las Flores, Sección Ameghino "A" asentamiento denominado "Villa La Tela" de la ciudad de Córdoba, Departamento Capital, Provincia de Córdoba, según el siguiente detalle: a) Inmuebles comprendidos en el polígono determinado por las calles Aviador Sargento Gómez, Boulevard Arteaga, Avenida Fuerza Aérea Argentina (Ruta Nacional N° 20) y Boulevard Aviador Valente, con exclusión de los que comprenden dominio del Estado Nacional Argentino y, en su caso, de la Dirección Nacional de Vialidad, y de los inmuebles habitados por sus titulares dominiales, todo conforme al listado en el que se indican lotes, nomenclaturas, números de cuentas y dominios que, como Anexo I compuesto de cuatro (4) fojas, forma parte integrante de la presente Ley." ANEXO I (parte pertinente): Manzana 30 Lote 012; Nomenclatura Catastral 1101010718030012; Número de cuenta 110124243165 e inscripto en el Registro General de la Provincia en relación a la matrícula 1154893 y Manzana 31 Lote 011; Nomenclatura Catastral 1101010718031011; Número de cuenta 110124243173 e inscripto en el Registro General de la Provincia en relación a la matrícula 1154894, ambos a nombre de Pereyra, Reyna Haydee. Por otra parte, en cumplimiento de lo dispuesto por el artículo 14 de la Ley N° 6394, mediante Resolución N° 079/2023 de fecha 16 de mayo de 2023, el Directorio del Consejo General de Tasaciones en ejercicio de sus atribuciones, resuelve: Artículo 1°: "ESTABLECER el monto indemnizatorio que en cada caso se detalla, al mes de abril de 2023, para los inmuebles descriptos en el Anexo I, el que compuesto de dos (2) fojas útiles forma parte integrante de la presente Resolución, ubicados en el asentamiento denominado "Villa La Tela" de la ciudad de Córdoba, Departamento Capital, de esta Provincia de Córdoba e inscriptos en el Registro General de la Provincia en relación a las Matriculas detalladas en el mismo Anexo: ANEXO I (parte pertinente): Manzana 30 Lote 012; Nomenclatura Catastral 1101010718030012; Número de cuenta 110124243165; tasado en la suma de \$ 986.768,58 y Manzana 31 Lote 011; Nomenclatura Catastral 1101010718031011; Número de cuenta 110124243173; tasado en la suma de \$ 943.520,40. Téngase

presente que conforme a lo establecido en el artículo 17° de la Ley 5330, el expropiado podrá en el término de treinta (30) días hábiles aceptar total o parcialmente la tasación efectuada, o en su caso formular impugnación fundada ante el Ministerio de Hábitat y Economía Familiar, sito en Av. Juan B. Justo N° 3600 de la Ciudad de Córdoba. QUEDA UD. DEBIDAMENTE NOTIFICADO.

5 días - N° 494035 - s/c - 22/11/2023 - BOE

**MINISTERIO DE HABITAT Y ECONOMIA FAMILIAR
DIRECCION DE REGULARIZACION DOMINIAL Y FISCAL**

Notifíquese a Chidichimo de Palomeque, María, que en el marco del Expte. N° 0716-024684/2021, con fecha 16 de febrero de 2022, "LA LEGISLATURA DE LA PROVINCIA DE CÓRDOBA SANCIONA CON FUERZA DE Ley N° 10.797 - ARTÍCULO 1°: Declárase de utilidad pública y sujeto a expropiación los inmuebles ubicados en Barrio Las Flores, Sección Ameghino "A" asentamiento denominado "Villa La Tela" de la ciudad de Córdoba, Departamento Capital, Provincia de Córdoba, según el siguiente detalle: a) Inmuebles comprendidos en el polígono determinado por las calles Aviador Sargento Gómez, Boulevard Arteaga, Avenida Fuerza Aérea Argentina (Ruta Nacional N° 20) y Boulevard Aviador Valente, con exclusión de los que comprenden dominio del Estado Nacional Argentino y, en su caso, de la Dirección Nacional de Vialidad, y de los inmuebles habitados por sus titulares dominiales, todo conforme al listado en el que se indican lotes, nomenclaturas, números de cuentas y dominios que, como Anexo I compuesto de cuatro (4) fojas, forma parte integrante de la presente Ley." ANEXO I (parte pertinente): Manzana 31 Lote 005; Nomenclatura Catastral 1101010718031005; Número de cuenta 110115872087; Manzana 31 Lote 006; Nomenclatura Catastral 1101010718031006; Número de cuenta 110115872095 y Manzana 31 Lote 007; Nomenclatura Catastral 1101010718031007; Número de cuenta 110115872109, todos inscriptos en el Registro General de la Provincia en relación a la matrícula 135127 a nombre de Chidichino de Lo Giudice, María Teresa; Chidichimo de Lirrossi, Josefa; Chidichimo de Tejada, María; Chidichimo de Palomeque, María. Por otra parte, en cumplimiento de lo dispuesto por el artículo 14 de la Ley N° 6394, mediante Resolución N° 079/2023 de fecha 16 de mayo de 2023, el Directorio del Consejo General de Tasaciones en ejercicio de sus atribuciones, resuelve: Artículo 1°: "ESTABLECER el monto indemnizatorio que en cada caso se detalla, al mes de abril de 2023, para los inmuebles descriptos en el Anexo I, el que compuesto de dos (2) fojas útiles forma parte integrante de la presente Resolución, ubicados en el asentamiento denominado "Villa La Tela" de la ciudad de Córdoba, Departamento Capital, de esta Provincia de Córdoba e inscriptos en el Registro General de la Provincia en relación a las Matriculas detalladas en el mismo Anexo: ANEXO I (parte pertinente): Manzana 31 Lote 005; Nomenclatura Catastral 1101010718031005; Número de cuenta 110115872087; Manzana 31 Lote 006; Nomenclatura Catastral 1101010718031006; Número de cuenta 110115872095 y Manzana 31 Lote 007; Nomenclatura Catastral 1101010718031007; Número de cuenta 110115872109, tasados en la suma total de \$ 943.520,40. Téngase presente que conforme a lo establecido en el artículo 17° de la Ley 5330, el expropiado podrá en el término de treinta (30) días hábiles aceptar total o parcialmente la tasación efectuada, o en su caso formular impugnación fundada ante el Ministerio de Hábitat y Economía Familiar, sito en Av. Juan B. Justo N° 3600 de la Ciudad de Córdoba. QUEDA UD. DEBIDAMENTE NOTIFICADO

5 días - N° 494038 - s/c - 22/11/2023 - BOE

**MINISTERIO DE HABITAT Y ECONOMIA FAMILIAR
DIRECCION DE REGULARIZACION DOMINIAL Y FISCAL**

Notifíquese a Chidichino de Lo Giudice, María Teresa, que en el marco del Expte. N° 0716-024684/2021, con fecha 16 de febrero de 2022, "LA

LEGISLATURA DE LA PROVINCIA DE CÓRDOBA SANCIONA CON FUERZA DE Ley N° 10.797 - ARTÍCULO 1º: Declárase de utilidad pública y sujeto a expropiación los inmuebles ubicados en Barrio Las Flores, Sección Ameghino "A" asentamiento denominado "Villa La Tela" de la ciudad de Córdoba, Departamento Capital, Provincia de Córdoba, según el siguiente detalle: a) Inmuebles comprendidos en el polígono determinado por las calles Aviador Sargento Gómez, Boulevard Arteaga, Avenida Fuerza Aérea Argentina (Ruta Nacional N° 20) y Boulevard Aviador Valente, con exclusión de los que comprenden dominio del Estado Nacional Argentino y, en su caso, de la Dirección Nacional de Vialidad, y de los inmuebles habitados por sus titulares dominiales, todo conforme al listado en el que se indican lotes, nomenclaturas, números de cuentas y dominios que, como Anexo I compuesto de cuatro (4) fojas, forma parte integrante de la presente Ley." ANEXO I (parte pertinente): Manzana 31 Lote 005; Nomenclatura Catastral 1101010718031005; Número de cuenta 110115872087; Manzana 31 Lote 006; Nomenclatura Catastral 1101010718031006; Número de cuenta 110115872095 y Manzana 31 Lote 007; Nomenclatura Catastral 1101010718031007; Número de cuenta 110115872109, todos inscriptos en el Registro General de la Provincia en relación a la matrícula 135127 a nombre de Chidichino de Lo Giudice, María Teresa; Chidichimo de Lirrossi, Josefa; Chidichimo de Tejada, María; Chidichimo de Palomeque, María. Por otra parte, en cumplimiento de lo dispuesto por el artículo 14 de la Ley N° 6394, mediante Resolución N° 079/2023 de fecha 16 de mayo de 2023, el Directorio del Consejo General de Tasaciones en ejercicio de sus atribuciones, resuelve: Artículo 1º: "ESTABLECER el monto indemnizatorio que en cada caso se detalla, al mes de abril de 2023, para los inmuebles descriptos en el Anexo I, el que compuesto de dos (2) fojas útiles forma parte integrante de la presente Resolución, ubicados en el asentamiento denominado "Villa La Tela" de la ciudad de Córdoba, Departamento Capital, de esta Provincia de Córdoba e inscriptos en el Registro General de la Provincia en relación a las Matriculas detalladas en el mismo Anexo." ANEXO I (parte pertinente): Manzana 31 Lote 005; Nomenclatura Catastral 1101010718031005; Número de cuenta 110115872087; Manzana 31 Lote 006; Nomenclatura Catastral 1101010718031006; Número de cuenta 110115872095 y Manzana 31 Lote 007; Nomenclatura Catastral 1101010718031007; Número de cuenta 110115872109, tasados en la suma total de \$ 943.520,40. Téngase presente que conforme a lo establecido en el artículo 17º de la Ley 5330, el expropiado podrá en el término de treinta (30) días hábiles aceptar total o parcialmente la tasación efectuada, o en su caso formular impugnación fundada ante el Ministerio de Hábitat y Economía Familiar, sito en Av. Juan B. Justo N° 3600 de la Ciudad de Córdoba. QUEDA UD. DEBIDAMENTE NOTIFICADO

5 días - N° 494039 - s/c - 22/11/2023 - BOE

**MINISTERIO DE HABITAT Y ECONOMIA FAMILIAR
DIRECCION DE REGULARIZACION DOMINIAL Y FISCAL**

Notifíquese a Chidichimo de Tejada, María, que en el marco del Expte. N° 0716-024684/2021, con fecha 16 de febrero de 2022, "LA LEGISLATURA DE LA PROVINCIA DE CÓRDOBA SANCIONA CON FUERZA DE Ley N° 10.797 - ARTÍCULO 1º: Declárase de utilidad pública y sujeto a expropiación los inmuebles ubicados en Barrio Las Flores, Sección Ameghino "A" asentamiento denominado "Villa La Tela" de la ciudad de Córdoba, Departamento Capital, Provincia de Córdoba, según el siguiente detalle: a) Inmuebles comprendidos en el polígono determinado por las calles Aviador Sargento Gómez, Boulevard Arteaga, Avenida Fuerza Aérea Argentina (Ruta Nacional N° 20) y Boulevard Aviador Valente, con exclusión de los que comprenden dominio del Estado Nacional Argentino y, en su

caso, de la Dirección Nacional de Vialidad, y de los inmuebles habitados por sus titulares dominiales, todo conforme al listado en el que se indican lotes, nomenclaturas, números de cuentas y dominios que, como Anexo I compuesto de cuatro (4) fojas, forma parte integrante de la presente Ley." ANEXO I (parte pertinente): Manzana 31 Lote 005; Nomenclatura Catastral 1101010718031005; Número de cuenta 110115872087; Manzana 31 Lote 006; Nomenclatura Catastral 1101010718031006; Número de cuenta 110115872095 y Manzana 31 Lote 007; Nomenclatura Catastral 1101010718031007; Número de cuenta 110115872109, todos inscriptos en el Registro General de la Provincia en relación a la matrícula 135127 a nombre de Chidichino de Lo Giudice, María Teresa; Chidichimo de Lirrossi, Josefa; Chidichimo de Tejada, María; Chidichimo de Palomeque, María. Por otra parte, en cumplimiento de lo dispuesto por el artículo 14 de la Ley N° 6394, mediante Resolución N° 079/2023 de fecha 16 de mayo de 2023, el Directorio del Consejo General de Tasaciones en ejercicio de sus atribuciones, resuelve: Artículo 1º: "ESTABLECER el monto indemnizatorio que en cada caso se detalla, al mes de abril de 2023, para los inmuebles descriptos en el Anexo I, el que compuesto de dos (2) fojas útiles forma parte integrante de la presente Resolución, ubicados en el asentamiento denominado "Villa La Tela" de la ciudad de Córdoba, Departamento Capital, de esta Provincia de Córdoba e inscriptos en el Registro General de la Provincia en relación a las Matriculas detalladas en el mismo Anexo." ANEXO I (parte pertinente): Manzana 31 Lote 005; Nomenclatura Catastral 1101010718031005; Número de cuenta 110115872087; Manzana 31 Lote 006; Nomenclatura Catastral 1101010718031006; Número de cuenta 110115872095 y Manzana 31 Lote 007; Nomenclatura Catastral 1101010718031007; Número de cuenta 110115872109, tasados en la suma total de \$ 943.520,40. Téngase presente que conforme a lo establecido en el artículo 17º de la Ley 5330, el expropiado podrá en el término de treinta (30) días hábiles aceptar total o parcialmente la tasación efectuada, o en su caso formular impugnación fundada ante el Ministerio de Hábitat y Economía Familiar, sito en Av. Juan B. Justo N° 3600 de la Ciudad de Córdoba. QUEDA UD. DEBIDAMENTE NOTIFICADO.

5 días - N° 494041 - s/c - 22/11/2023 - BOE

**MINISTERIO DE HABITAT Y ECONOMIA FAMILIAR
DIRECCION DE REGULARIZACION DOMINIAL Y FISCAL**

Notifíquese a Chidichimo de Lirrossi, Josefa, que en el marco del Expte. N° 0716-024684/2021, con fecha 16 de febrero de 2022, "LA LEGISLATURA DE LA PROVINCIA DE CÓRDOBA SANCIONA CON FUERZA DE Ley N° 10.797 - ARTÍCULO 1º: Declárase de utilidad pública y sujeto a expropiación los inmuebles ubicados en Barrio Las Flores, Sección Ameghino "A" asentamiento denominado "Villa La Tela" de la ciudad de Córdoba, Departamento Capital, Provincia de Córdoba, según el siguiente detalle: a) Inmuebles comprendidos en el polígono determinado por las calles Aviador Sargento Gómez, Boulevard Arteaga, Avenida Fuerza Aérea Argentina (Ruta Nacional N° 20) y Boulevard Aviador Valente, con exclusión de los que comprenden dominio del Estado Nacional Argentino y, en su caso, de la Dirección Nacional de Vialidad, y de los inmuebles habitados por sus titulares dominiales, todo conforme al listado en el que se indican lotes, nomenclaturas, números de cuentas y dominios que, como Anexo I compuesto de cuatro (4) fojas, forma parte integrante de la presente Ley." ANEXO I (parte pertinente): Manzana 31 Lote 005; Nomenclatura Catastral 1101010718031005; Número de cuenta 110115872087; Manzana 31 Lote 006; Nomenclatura Catastral 1101010718031006; Número de cuenta 110115872095 y Manzana 31 Lote 007; Nomenclatura Catastral 1101010718031007; Número de cuenta 110115872109, todos inscriptos en

el Registro General de la Provincia en relación a la matrícula 135127 a nombre de Chidichino de Lo Giudice, María Teresa; Chidichino de Lirrossi, Josefa; Chidichino de Tejada, María; Chidichino de Palomeque, María. Por otra parte, en cumplimiento de lo dispuesto por el artículo 14 de la Ley N° 6394, mediante Resolución N° 079/2023 de fecha 16 de mayo de 2023, el Directorio del Consejo General de Tasaciones en ejercicio de sus atribuciones, resuelve: Artículo 1°: "ESTABLECER el monto indemnizatorio que en cada caso se detalla, al mes de abril de 2023, para los inmuebles descriptos en el Anexo I, el que compuesto de dos (2) fojas útiles forma parte integrante de la presente Resolución, ubicados en el asentamiento denominado "Villa La Tela" de la ciudad de Córdoba, Departamento Capital, de esta Provincia de Córdoba e inscriptos en el Registro General de la Provincia en relación a las Matriculas detalladas en el mismo Anexo". ANEXO I (parte pertinente): Manzana 31 Lote 005; Nomenclatura Catastral 1101010718031005; Número de cuenta 110115872087; Manzana 31 Lote 006; Nomenclatura Catastral 1101010718031006; Número de cuenta 110115872095 y Manzana 31 Lote 007; Nomenclatura Catastral 1101010718031007; Número de cuenta 110115872109, tasados en la suma total de \$ 943.520,40. Téngase presente que conforme a lo establecido en el artículo 17° de la Ley 5330, el expropiado podrá en el término de treinta (30) días hábiles aceptar total o parcialmente la tasación efectuada, o en su caso formular impugnación fundada ante el Ministerio de Hábitat y Economía Familiar, sito en Av. Juan B. Justo N° 3600 de la Ciudad de Córdoba. QUEDA UD. DEBIDAMENTE NOTIFICADO

5 días - N° 494042 - s/c - 22/11/2023 - BOE

MINISTERIO DE HABITAT Y ECONOMIA FAMILIAR DIRECCION DE REGULARIZACION DOMINIAL Y FISCAL

Notifíquese a Del Rosso, Amanda Olga Lidia, que en el marco del Expte. N° 0716-024684/2021, con fecha 16 de febrero de 2022, "LA LEGISLATURA DE LA PROVINCIA DE CÓRDOBA SANCIONA CON FUERZA DE Ley N° 10.797 - ARTÍCULO 1°: Declárase de utilidad pública y sujeto a expropiación los inmuebles ubicados en Barrio Las Flores, Sección Ameghino "A" asentamiento denominado "Villa La Tela" de la ciudad de Córdoba, Departamento Capital, Provincia de Córdoba, según el siguiente detalle: a) Inmuebles comprendidos en el polígono determinado por las calles Aviador Sargento Gómez, Boulevard Arteaga, Avenida Fuerza Aérea Argentina (Ruta Nacional N° 20) y Boulevard Aviador Valente, con exclusión de los que comprenden dominio del Estado Nacional Argentino y, en su caso, de la Dirección Nacional de Vialidad, y de los inmuebles habitados por sus titulares dominiales, todo conforme al listado en el que se indican lotes, nomenclaturas, números de cuentas y dominios que, como Anexo I compuesto de cuatro (4) fojas, forma parte integrante de la presente Ley." ANEXO I (parte pertinente): Manzana 32 Lote 005; Nomenclatura Catastral 1101010718032005; Número de cuenta 110115872117 y Manzana 32 Lote 006; Nomenclatura Catastral 1101010718032006; Número de cuenta 110115872125 ambos inscriptos en el Registro General de la Provincia en relación al Folio 52598/1950 a nombre de Del Rosso, Roberto y otros. Por otra parte, en cumplimiento de lo dispuesto por el artículo 14 de la Ley N° 6394, mediante Resolución N° 079/2023 de fecha 16 de mayo de 2023, el Directorio del Consejo General de Tasaciones en ejercicio de sus atribuciones, resuelve: Artículo 1°: "ESTABLECER el monto indemnizatorio que en cada caso se detalla, al mes de abril de 2023, para los inmuebles descriptos en el Anexo I, el que compuesto de dos (2) fojas útiles forma parte integrante de la presente Resolución, ubicados en el asentamiento denominado "Villa La Tela" de la ciudad de Córdoba, Departamento Capital, de esta Provincia de Córdoba e inscriptos en el Registro General de

la Provincia en relación a las Matriculas detalladas en el mismo Anexo". ANEXO I (parte pertinente): Manzana 32 Lote 005; Nomenclatura Catastral 1101010718032005; Número de cuenta 110115872117; tasado en la suma de \$ 432.532,50 y Manzana 32 Lote 006; Nomenclatura Catastral 1101010718032006; Número de cuenta 110115872125; tasado en la suma de \$ 463.023,90. Téngase presente que conforme a lo establecido en el artículo 17° de la Ley 5330, el expropiado podrá en el término de treinta (30) días hábiles aceptar total o parcialmente la tasación efectuada, o en su caso formular impugnación fundada ante el Ministerio de Hábitat y Economía Familiar, sito en Av. Juan B. Justo N° 3600 de la Ciudad de Córdoba. QUEDA UD. DEBIDAMENTE NOTIFICADO.

5 días - N° 494044 - s/c - 22/11/2023 - BOE

MINISTERIO DE HABITAT Y ECONOMIA FAMILIAR DIRECCION DE REGULARIZACION DOMINIAL Y FISCAL

Notifíquese a Del Rosso, Roberto, que en el marco del Expte. N° 0716-024684/2021, con fecha 16 de febrero de 2022, "LA LEGISLATURA DE LA PROVINCIA DE CÓRDOBA SANCIONA CON FUERZA DE Ley N° 10.797 - ARTÍCULO 1°: Declárase de utilidad pública y sujeto a expropiación los inmuebles ubicados en Barrio Las Flores, Sección Ameghino "A" asentamiento denominado "Villa La Tela" de la ciudad de Córdoba, Departamento Capital, Provincia de Córdoba, según el siguiente detalle: a) Inmuebles comprendidos en el polígono determinado por las calles Aviador Sargento Gómez, Boulevard Arteaga, Avenida Fuerza Aérea Argentina (Ruta Nacional N° 20) y Boulevard Aviador Valente, con exclusión de los que comprenden dominio del Estado Nacional Argentino y, en su caso, de la Dirección Nacional de Vialidad, y de los inmuebles habitados por sus titulares dominiales, todo conforme al listado en el que se indican lotes, nomenclaturas, números de cuentas y dominios que, como Anexo I compuesto de cuatro (4) fojas, forma parte integrante de la presente Ley." ANEXO I (parte pertinente): Manzana 32 Lote 005; Nomenclatura Catastral 1101010718032005; Número de cuenta 110115872117 y Manzana 32 Lote 006; Nomenclatura Catastral 1101010718032006; Número de cuenta 110115872125 ambos inscriptos en el Registro General de la Provincia en relación al Folio 52598/1950 a nombre de Del Rosso, Roberto y otros. Por otra parte, en cumplimiento de lo dispuesto por el artículo 14 de la Ley N° 6394, mediante Resolución N° 079/2023 de fecha 16 de mayo de 2023, el Directorio del Consejo General de Tasaciones en ejercicio de sus atribuciones, resuelve: Artículo 1°: "ESTABLECER el monto indemnizatorio que en cada caso se detalla, al mes de abril de 2023, para los inmuebles descriptos en el Anexo I, el que compuesto de dos (2) fojas útiles forma parte integrante de la presente Resolución, ubicados en el asentamiento denominado "Villa La Tela" de la ciudad de Córdoba, Departamento Capital, de esta Provincia de Córdoba e inscriptos en el Registro General de la Provincia en relación a las Matriculas detalladas en el mismo Anexo". ANEXO I (parte pertinente): Manzana 32 Lote 005; Nomenclatura Catastral 1101010718032005; Número de cuenta 110115872117; tasado en la suma de \$ 432.532,50 y Manzana 32 Lote 006; Nomenclatura Catastral 1101010718032006; Número de cuenta 110115872125; tasado en la suma de \$ 463.023,90. Téngase presente que conforme a lo establecido en el artículo 17° de la Ley 5330, el expropiado podrá en el término de treinta (30) días hábiles aceptar total o parcialmente la tasación efectuada, o en su caso formular impugnación fundada ante el Ministerio de Hábitat y Economía Familiar, sito en Av. Juan B. Justo N° 3600 de la Ciudad de Córdoba. QUEDA UD. DEBIDAMENTE NOTIFICADO.

5 días - N° 494046 - s/c - 22/11/2023 - BOE

**MINISTERIO DE HABITAT Y ECONOMIA FAMILAR
DIRECCION DE REGULARIZACION DOMINIAL Y FISCAL**

Notifíquese a Del Rosso, Ricardo Esteban, que en el marco del Expte. N° 0716-024684/2021, con fecha 16 de febrero de 2022, "LA LEGISLATURA DE LA PROVINCIA DE CÓRDOBA SANCIONA CON FUERZA DE Ley N° 10.797 - ARTÍCULO 1º: Declárase de utilidad pública y sujeto a expropiación los inmuebles ubicados en Barrio Las Flores, Sección Ameghino "A" asentamiento denominado "Villa La Tela" de la ciudad de Córdoba, Departamento Capital, Provincia de Córdoba, según el siguiente detalle: a) Inmuebles comprendidos en el polígono determinado por las calles Aviador Sargento Gómez, Boulevard Arteaga, Avenida Fuerza Aérea Argentina (Ruta Nacional N° 20) y Boulevard Aviador Valente, con exclusión de los que comprenden dominio del Estado Nacional Argentino y, en su caso, de la Dirección Nacional de Vialidad, y de los inmuebles habitados por sus titulares dominiales, todo conforme al listado en el que se indican lotes, nomenclaturas, números de cuentas y dominios que, como Anexo I compuesto de cuatro (4) fojas, forma parte integrante de la presente Ley." ANEXO I (parte pertinente): Manzana 32 Lote 005; Nomenclatura Catastral 1101010718032005; Número de cuenta 110115872117 y Manzana 32 Lote 006; Nomenclatura Catastral 1101010718032006; Número de cuenta 110115872125 ambos inscriptos en el Registro General de la Provincia en relación al Folio 52598/1950 a nombre de Del Rosso, Roberto y otros. Por otra parte, en cumplimiento de lo dispuesto por el artículo 14 de la Ley N° 6394, mediante Resolución N° 079/2023 de fecha 16 de mayo de 2023, el Directorio del Consejo General de Tasaciones en ejercicio de sus atribuciones, resuelve: Artículo 1º: "ESTABLECER el monto indemnizatorio que en cada caso se detalla, al mes de abril de 2023, para los inmuebles descriptos en el Anexo I, el que compuesto de dos (2) fojas útiles forma parte integrante de la presente Resolución, ubicados en el asentamiento denominado "Villa La Tela" de la ciudad de Córdoba, Departamento Capital, de esta Provincia de Córdoba e inscriptos en el Registro General de la Provincia en relación a las Matriculas detalladas en el mismo Anexo." ANEXO I (parte pertinente): Manzana 32 Lote 005; Nomenclatura Catastral 1101010718032005; Número de cuenta 110115872117; tasado en la suma de \$ 432.532,50 y Manzana 32 Lote 006; Nomenclatura Catastral 1101010718032006; Número de cuenta 110115872125; tasado en la suma de \$ 463.023,90. Téngase presente que conforme a lo establecido en el artículo 17º de la Ley 5330, el expropiado podrá en el término de treinta (30) días hábiles aceptar total o parcialmente la tasación efectuada, o en su caso formular impugnación fundada ante el Ministerio de Hábitat y Economía Familiar, sito en Av. Juan B. Justo N° 3600 de la Ciudad de Córdoba. QUEDA UD. DEBIDAMENTE NOTIFICADO.

5 días - N° 494048 - s/c - 22/11/2023 - BOE

**MINISTERIO DE HABITAT Y ECONOMIA FAMILAR
DIRECCION DE REGULARIZACION DOMINIAL Y FISCAL**

Notifíquese a Del Rosso, Ricardo Anibal, que en el marco del Expte. N° 0716-024684/2021, con fecha 16 de febrero de 2022, "LA LEGISLATURA DE LA PROVINCIA DE CÓRDOBA SANCIONA CON FUERZA DE Ley N° 10.797 - ARTÍCULO 1º: Declárase de utilidad pública y sujeto a expropiación los inmuebles ubicados en Barrio Las Flores, Sección Ameghino "A" asentamiento denominado "Villa La Tela" de la ciudad de Córdoba, Departamento Capital, Provincia de Córdoba, según el siguiente detalle: a) Inmuebles comprendidos en el polígono determinado por las calles Aviador Sargento Gómez, Boulevard Arteaga, Avenida Fuerza Aérea Argentina (Ruta Nacional N° 20) y Boulevard Aviador Valente, con exclusión

de los que comprenden dominio del Estado Nacional Argentino y, en su caso, de la Dirección Nacional de Vialidad, y de los inmuebles habitados por sus titulares dominiales, todo conforme al listado en el que se indican lotes, nomenclaturas, números de cuentas y dominios que, como Anexo I compuesto de cuatro (4) fojas, forma parte integrante de la presente Ley." ANEXO I (parte pertinente): Manzana 32 Lote 005; Nomenclatura Catastral 1101010718032005; Número de cuenta 110115872117 y Manzana 32 Lote 006; Nomenclatura Catastral 1101010718032006; Número de cuenta 110115872125 ambos inscriptos en el Registro General de la Provincia en relación al Folio 52598/1950 a nombre de Del Rosso, Roberto y otros. Por otra parte, en cumplimiento de lo dispuesto por el artículo 14 de la Ley N° 6394, mediante Resolución N° 079/2023 de fecha 16 de mayo de 2023, el Directorio del Consejo General de Tasaciones en ejercicio de sus atribuciones, resuelve: Artículo 1º: "ESTABLECER el monto indemnizatorio que en cada caso se detalla, al mes de abril de 2023, para los inmuebles descriptos en el Anexo I, el que compuesto de dos (2) fojas útiles forma parte integrante de la presente Resolución, ubicados en el asentamiento denominado "Villa La Tela" de la ciudad de Córdoba, Departamento Capital, de esta Provincia de Córdoba e inscriptos en el Registro General de la Provincia en relación a las Matriculas detalladas en el mismo Anexo." ANEXO I (parte pertinente): Manzana 32 Lote 005; Nomenclatura Catastral 1101010718032005; Número de cuenta 110115872117; tasado en la suma de \$ 432.532,50 y Manzana 32 Lote 006; Nomenclatura Catastral 1101010718032006; Número de cuenta 110115872125; tasado en la suma de \$ 463.023,90. Téngase presente que conforme a lo establecido en el artículo 17º de la Ley 5330, el expropiado podrá en el término de treinta (30) días hábiles aceptar total o parcialmente la tasación efectuada, o en su caso formular impugnación fundada ante el Ministerio de Hábitat y Economía Familiar, sito en Av. Juan B. Justo N° 3600 de la Ciudad de Córdoba. QUEDA UD. DEBIDAMENTE NOTIFICADO.

5 días - N° 494049 - s/c - 22/11/2023 - BOE

**MINISTERIO DE HABITAT Y ECONOMIA FAMILAR
DIRECCION DE REGULARIZACION DOMINIAL Y FISCAL**

Notifíquese a Del Rosso, Estela Josefina, que en el marco del Expte. N° 0716-024684/2021, con fecha 16 de febrero de 2022, "LA LEGISLATURA DE LA PROVINCIA DE CÓRDOBA SANCIONA CON FUERZA DE Ley N° 10.797 - ARTÍCULO 1º: Declárase de utilidad pública y sujeto a expropiación los inmuebles ubicados en Barrio Las Flores, Sección Ameghino "A" asentamiento denominado "Villa La Tela" de la ciudad de Córdoba, Departamento Capital, Provincia de Córdoba, según el siguiente detalle: a) Inmuebles comprendidos en el polígono determinado por las calles Aviador Sargento Gómez, Boulevard Arteaga, Avenida Fuerza Aérea Argentina (Ruta Nacional N° 20) y Boulevard Aviador Valente, con exclusión de los que comprenden dominio del Estado Nacional Argentino y, en su caso, de la Dirección Nacional de Vialidad, y de los inmuebles habitados por sus titulares dominiales, todo conforme al listado en el que se indican lotes, nomenclaturas, números de cuentas y dominios que, como Anexo I compuesto de cuatro (4) fojas, forma parte integrante de la presente Ley." ANEXO I (parte pertinente): Manzana 32 Lote 005; Nomenclatura Catastral 1101010718032005; Número de cuenta 110115872117 y Manzana 32 Lote 006; Nomenclatura Catastral 1101010718032006; Número de cuenta 110115872125 ambos inscriptos en el Registro General de la Provincia en relación al Folio 52598/1950 a nombre de Del Rosso, Roberto y otros. Por otra parte, en cumplimiento de lo dispuesto por el artículo 14 de la Ley N° 6394, mediante Resolución N° 079/2023 de fecha 16 de mayo de 2023, el Directorio del Consejo General de Tasaciones en ejercicio de sus

atribuciones, resuelve: Artículo 1°: "ESTABLECER el monto indemnizatorio que en cada caso se detalla, al mes de abril de 2023, para los inmuebles descriptos en el Anexo I, el que compuesto de dos (2) fojas útiles forma parte integrante de la presente Resolución, ubicados en el asentamiento denominado "Villa La Tela" de la ciudad de Córdoba, Departamento Capital, de esta Provincia de Córdoba e inscriptos en el Registro General de la Provincia en relación a las Matriculas detalladas en el mismo Anexo: ANEXO I (parte pertinente): Manzana 32 Lote 005; Nomenclatura Catastral 1101010718032005; Número de cuenta 110115872117; tasado en la suma de \$ 432.532,50 y Manzana 32 Lote 006; Nomenclatura Catastral 1101010718032006; Número de cuenta 110115872125; tasado en la suma de \$ 463.023,90. Téngase presente que conforme a lo establecido en el artículo 17° de la Ley 5330, el expropiado podrá en el término de treinta (30) días hábiles aceptar total o parcialmente la tasación efectuada, o en su caso formular impugnación fundada ante el Ministerio de Hábitat y Economía Familiar, sito en Av. Juan B. Justo N° 3600 de la Ciudad de Córdoba. QUEDA UD. DEBIDAMENTE NOTIFICADO.

5 días - N° 494050 - s/c - 22/11/2023 - BOE

**MINISTERIO DE HABITAT Y ECONOMIA FAMILIAR
DIRECCION DE REGULARIZACION DOMINIAL Y FISCAL**

Notifíquese a Del Rosso, Aida Julia, que en el marco del Expte. N° 0716-024684/2021, con fecha 16 de febrero de 2022, "LA LEGISLATURA DE LA PROVINCIA DE CÓRDOBA SANCIONA CON FUERZA DE Ley N° 10.797 - ARTÍCULO 1°: Declárase de utilidad pública y sujeto a expropiación los inmuebles ubicados en Barrio Las Flores, Sección Ameghino "A" asentamiento denominado "Villa La Tela" de la ciudad de Córdoba, Departamento Capital, Provincia de Córdoba, según el siguiente detalle: a) Inmuebles comprendidos en el polígono determinado por las calles Aviador Sargento Gómez, Boulevard Arteaga, Avenida Fuerza Aérea Argentina (Ruta Nacional N° 20) y Boulevard Aviador Valente, con exclusión de los que comprenden dominio del Estado Nacional Argentino y, en su caso, de la Dirección Nacional de Vialidad, y de los inmuebles habitados por sus titulares dominiales, todo conforme al listado en el que se indican lotes, nomenclaturas, números de cuentas y dominios que, como Anexo I compuesto de cuatro (4) fojas, forma parte integrante de la presente Ley." ANEXO I (parte pertinente): Manzana 32 Lote 005; Nomenclatura Catastral 1101010718032005; Número de cuenta 110115872117 y Manzana 32 Lote 006; Nomenclatura Catastral 1101010718032006; Número de cuenta 110115872125 ambos inscriptos en el Registro General de la Provincia en relación al Folio 52598/1950 a nombre de Del Rosso, Roberto y otros. Por otra parte, en cumplimiento de lo dispuesto por el artículo 14 de la Ley N° 6394, mediante Resolución N° 079/2023 de fecha 16 de mayo de 2023, el Directorio del Consejo General de Tasaciones en ejercicio de sus atribuciones, resuelve: Artículo 1°: "ESTABLECER el monto indemnizatorio que en cada caso se detalla, al mes de abril de 2023, para los inmuebles descriptos en el Anexo I, el que compuesto de dos (2) fojas útiles forma parte integrante de la presente Resolución, ubicados en el asentamiento denominado "Villa La Tela" de la ciudad de Córdoba, Departamento Capital, de esta Provincia de Córdoba e inscriptos en el Registro General de la Provincia en relación a las Matriculas detalladas en el mismo Anexo: ANEXO I (parte pertinente): Manzana 32 Lote 005; Nomenclatura Catastral 1101010718032005; Número de cuenta 110115872117; tasado en la suma de \$ 432.532,50 y Manzana 32 Lote 006; Nomenclatura Catastral 1101010718032006; Número de cuenta 110115872125; tasado en la suma de \$ 463.023,90. Téngase presente que conforme a lo establecido en el artículo 17° de la Ley 5330, el expropiado podrá en el término de treinta (30) días hábiles aceptar total o parcialmente

la tasación efectuada, o en su caso formular impugnación fundada ante el Ministerio de Hábitat y Economía Familiar, sito en Av. Juan B. Justo N° 3600 de la Ciudad de Córdoba. QUEDA UD. DEBIDAMENTE NOTIFICADO.

4 días - N° 494051 - s/c - 22/11/2023 - BOE

**MINISTERIO DE HABITAT Y ECONOMIA FAMILIAR
DIRECCION DE REGULARIZACION DOMINIAL Y FISCAL**

Notifíquese a Delgado de Franco, Luisa, que en el marco del Expte. N° 0716-024684/2021, con fecha 16 de febrero de 2022, "LA LEGISLATURA DE LA PROVINCIA DE CÓRDOBA SANCIONA CON FUERZA DE Ley N° 10.797 - ARTÍCULO 1°: Declárase de utilidad pública y sujeto a expropiación los inmuebles ubicados en Barrio Las Flores, Sección Ameghino "A" asentamiento denominado "Villa La Tela" de la ciudad de Córdoba, Departamento Capital, Provincia de Córdoba, según el siguiente detalle: a) Inmuebles comprendidos en el polígono determinado por las calles Aviador Sargento Gómez, Boulevard Arteaga, Avenida Fuerza Aérea Argentina (Ruta Nacional N° 20) y Boulevard Aviador Valente, con exclusión de los que comprenden dominio del Estado Nacional Argentino y, en su caso, de la Dirección Nacional de Vialidad, y de los inmuebles habitados por sus titulares dominiales, todo conforme al listado en el que se indican lotes, nomenclaturas, números de cuentas y dominios que, como Anexo I compuesto de cuatro (4) fojas, forma parte integrante de la presente Ley." ANEXO I (parte pertinente): Manzana 32 Lote 008; Nomenclatura Catastral 1101010718032008; Número de cuenta 110105690029 e inscripto en el Registro General de la Provincia en relación a la matrícula 125872 a nombre de Delgado de Franco, Luisa y Franco, Nestor Adolfo. Por otra parte, en cumplimiento de lo dispuesto por el artículo 14 de la Ley N° 6394, mediante Resolución N° 079/2023 de fecha 16 de mayo de 2023, el Directorio del Consejo General de Tasaciones en ejercicio de sus atribuciones, resuelve: Artículo 1°: "ESTABLECER el monto indemnizatorio que en cada caso se detalla, al mes de abril de 2023, para los inmuebles descriptos en el Anexo I, el que compuesto de dos (2) fojas útiles forma parte integrante de la presente Resolución, ubicados en el asentamiento denominado "Villa La Tela" de la ciudad de Córdoba, Departamento Capital, de esta Provincia de Córdoba e inscriptos en el Registro General de la Provincia en relación a las Matriculas detalladas en el mismo Anexo: ANEXO I (parte pertinente): Manzana 32 Lote 008; Nomenclatura Catastral 1101010718032008; Número de cuenta 110105690029; tasado en la suma de \$ 2.740.800,00. Téngase presente que conforme a lo establecido en el artículo 17° de la Ley 5330, el expropiado podrá en el término de treinta (30) días hábiles aceptar total o parcialmente la tasación efectuada, o en su caso formular impugnación fundada ante el Ministerio de Hábitat y Economía Familiar, sito en Av. Juan B. Justo N° 3600 de la Ciudad de Córdoba. QUEDA UD. DEBIDAMENTE NOTIFICADO.

5 días - N° 494054 - s/c - 22/11/2023 - BOE

**MINISTERIO DE HABITAT Y ECONOMIA FAMILIAR
DIRECCION DE REGULARIZACION DOMINIAL Y FISCAL**

Notifíquese a Franco, Néstor Adolfo, que en el marco del Expte. N° 0716-024684/2021, con fecha 16 de febrero de 2022, "LA LEGISLATURA DE LA PROVINCIA DE CÓRDOBA SANCIONA CON FUERZA DE Ley N° 10.797 - ARTÍCULO 1°: Declárase de utilidad pública y sujeto a expropiación los inmuebles ubicados en Barrio Las Flores, Sección Ameghino "A" asentamiento denominado "Villa La Tela" de la ciudad de Córdoba, Departamento Capital, Provincia de Córdoba, según el siguiente detalle: a) Inmuebles comprendidos en el polígono determinado por las calles Aviador Sargento Gómez, Boulevard Arteaga, Avenida Fuerza Aérea Argentina (Ruta Nacional N° 20)

y Boulevard Aviador Valente, con exclusión de los que comprenden dominio del Estado Nacional Argentino y, en su caso, de la Dirección Nacional de Vialidad, y de los inmuebles habitados por sus titulares dominiales, todo conforme al listado en el que se indican lotes, nomenclaturas, números de cuentas y dominios que, como Anexo I compuesto de cuatro (4) fojas, forma parte integrante de la presente Ley." ANEXO I (parte pertinente): Manzana 32 Lote 008; Nomenclatura Catastral 1101010718032008; Número de cuenta 110105690029 e inscripto en el Registro General de la Provincia en relación a la matrícula 125872 a nombre de Delgado de Franco, Luisa y Franco, Nestor Adolfo. Por otra parte, en cumplimiento de lo dispuesto por el artículo 14 de la Ley N° 6394, mediante Resolución N° 079/2023 de fecha 16 de mayo de 2023, el Directorio del Consejo General de Tasaciones en ejercicio de sus atribuciones, resuelve: Artículo 1°: "ESTABLECER el monto indemnizatorio que en cada caso se detalla, al mes de abril de 2023, para los inmuebles descriptos en el Anexo I, el que compuesto de dos (2) fojas útiles forma parte integrante de la presente Resolución, ubicados en el asentamiento denominado "Villa La Tela" de la ciudad de Córdoba, Departamento Capital, de esta Provincia de Córdoba e inscriptos en el Registro General de la Provincia en relación a las Matrículas detalladas en el mismo Anexo." ANEXO I (parte pertinente): Manzana 32 Lote 008; Nomenclatura Catastral 1101010718032008; Número de cuenta 110105690029; tasado en la suma de \$ 2.740.800,00. Téngase presente que conforme a lo establecido en el artículo 17° de la Ley 5330, el expropiado podrá en el término de treinta (30) días hábiles aceptar total o parcialmente la tasación efectuada, o en su caso formular impugnación fundada ante el Ministerio de Hábitat y Economía Familiar, sito en Av. Juan B. Justo N° 3600 de la Ciudad de Córdoba. QUEDA UD. DEBIDAMENTE NOTIFICADO.

5 días - N° 494055 - s/c - 22/11/2023 - BOE

MINISTERIO DE HABITAT Y ECONOMIA FAMILIAR DIRECCION DE REGULARIZACION DOMINIAL Y FISCAL

Notifíquese a Díaz Naranjo, Leoncio, que en el marco del Expte. N° 0716-024684/2021, con fecha 16 de febrero de 2022, "LA LEGISLATURA DE LA PROVINCIA DE CÓRDOBA SANCIONA CON FUERZA DE Ley N° 10.797 - ARTÍCULO 1°: Declárase de utilidad pública y sujeto a expropiación los inmuebles ubicados en Barrio Las Flores, Sección Ameghino "A" asentamiento denominado "Villa La Tela" de la ciudad de Córdoba, Departamento Capital, Provincia de Córdoba, según el siguiente detalle: a) Inmuebles comprendidos en el polígono determinado por las calles Aviador Sargento Gómez, Boulevard Arteaga, Avenida Fuerza Aérea Argentina (Ruta Nacional N° 20) y Boulevard Aviador Valente, con exclusión de los que comprenden dominio del Estado Nacional Argentino y, en su caso, de la Dirección Nacional de Vialidad, y de los inmuebles habitados por sus titulares dominiales, todo conforme al listado en el que se indican lotes, nomenclaturas, números de cuentas y dominios que, como Anexo I compuesto de cuatro (4) fojas, forma parte integrante de la presente Ley." ANEXO I (parte pertinente): Manzana 32 Lote 007; Nomenclatura Catastral 1101010718032007; Número de cuenta 110112262016 e inscripto en el Registro General de la Provincia en relación a la matrícula 876973 a nombre de Díaz Naranjo, Leoncio. Por otra parte, en cumplimiento de lo dispuesto por el artículo 14 de la Ley N° 6394, mediante Resolución N° 079/2023 de fecha 16 de mayo de 2023, el Directorio del Consejo General de Tasaciones en ejercicio de sus atribuciones, resuelve: Artículo 1°: "ESTABLECER el monto indemnizatorio que en cada caso se detalla, al mes de abril de 2023, para los inmuebles descriptos en el Anexo I, el que compuesto de dos (2) fojas útiles forma parte integrante de la presente Resolución, ubicados en el asentamiento denominado "Villa La Tela" de la ciudad de Córdoba, Departamento Capital, de esta Provincia de Córdoba

e inscriptos en el Registro General de la Provincia en relación a las Matrículas detalladas en el mismo Anexo." ANEXO I (parte pertinente): Manzana 32 Lote 007; Nomenclatura Catastral 1101010718032007; Número de cuenta 110112262016; tasado en la suma de \$ 2.740.800,00. Téngase presente que conforme a lo establecido en el artículo 17° de la Ley 5330, el expropiado podrá en el término de treinta (30) días hábiles aceptar total o parcialmente la tasación efectuada, o en su caso formular impugnación fundada ante el Ministerio de Hábitat y Economía Familiar, sito en Av. Juan B. Justo N° 3600 de la Ciudad de Córdoba. QUEDA UD. DEBIDAMENTE NOTIFICADO.

5 días - N° 494056 - s/c - 22/11/2023 - BOE

MINISTERIO DE HABITAT Y ECONOMIA FAMILIAR DIRECCION DE REGULARIZACION DOMINIAL Y FISCAL

Notifíquese a Suhr, Enrique Alberto, que en el marco del Expte. N° 0716-024684/2021, con fecha 16 de febrero de 2022, "LA LEGISLATURA DE LA PROVINCIA DE CÓRDOBA SANCIONA CON FUERZA DE Ley N° 10.797 - ARTÍCULO 1°: Declárase de utilidad pública y sujeto a expropiación los inmuebles ubicados en Barrio Las Flores, Sección Ameghino "A" asentamiento denominado "Villa La Tela" de la ciudad de Córdoba, Departamento Capital, Provincia de Córdoba, según el siguiente detalle: a) Inmuebles comprendidos en el polígono determinado por las calles Aviador Sargento Gómez, Boulevard Arteaga, Avenida Fuerza Aérea Argentina (Ruta Nacional N° 20) y Boulevard Aviador Valente, con exclusión de los que comprenden dominio del Estado Nacional Argentino y, en su caso, de la Dirección Nacional de Vialidad, y de los inmuebles habitados por sus titulares dominiales, todo conforme al listado en el que se indican lotes, nomenclaturas, números de cuentas y dominios que, como Anexo I compuesto de cuatro (4) fojas, forma parte integrante de la presente Ley." ANEXO I (parte pertinente): Manzana 32 Lote 019; Nomenclatura Catastral 1101010718032019; Número de cuenta 110115872133 e inscripto en el Registro General de la Provincia en relación a la matrícula 1619686 y Manzana 32 Lote 020; Nomenclatura Catastral 1101010718032020; Número de cuenta 110115872141 e inscripto en el Registro General de la Provincia en relación a la matrícula 1619678, ambos a nombre de Suhr, Enrique Alberto y otros. Por otra parte, en cumplimiento de lo dispuesto por el artículo 14 de la Ley N° 6394, mediante Resolución N° 079/2023 de fecha 16 de mayo de 2023, el Directorio del Consejo General de Tasaciones en ejercicio de sus atribuciones, resuelve: Artículo 1°: "ESTABLECER el monto indemnizatorio que en cada caso se detalla, al mes de abril de 2023, para los inmuebles descriptos en el Anexo I, el que compuesto de dos (2) fojas útiles forma parte integrante de la presente Resolución, ubicados en el asentamiento denominado "Villa La Tela" de la ciudad de Córdoba, Departamento Capital, de esta Provincia de Córdoba e inscriptos en el Registro General de la Provincia en relación a las Matrículas detalladas en el mismo Anexo." ANEXO I (parte pertinente): Manzana 32 Lote 019; Nomenclatura Catastral 1101010718032019; Número de cuenta 110115872133; tasado en la suma de \$ 394.675,20 y Manzana 32 Lote 020; Nomenclatura Catastral 1101010718032020; Número de cuenta 110115872141; tasado en la suma de \$ 394.675,20. Téngase presente que conforme a lo establecido en el artículo 17° de la Ley 5330, el expropiado podrá en el término de treinta (30) días hábiles aceptar total o parcialmente la tasación efectuada, o en su caso formular impugnación fundada ante el Ministerio de Hábitat y Economía Familiar, sito en Av. Juan B. Justo N° 3600 de la Ciudad de Córdoba. QUEDA UD. DEBIDAMENTE NOTIFICADO.

5 días - N° 494057 - s/c - 22/11/2023 - BOE

**MINISTERIO DE HABITAT Y ECONOMIA FAMILAR
DIRECCION DE REGULARIZACION DOMINIAL Y FISCAL**

Notifíquese a Traverso Miguel Angel Ramon, que en el marco del Expte. N° 0716-024684/2021, con fecha 16 de febrero de 2022, "LA LEGISLATURA DE LA PROVINCIA DE CÓRDOBA SANCIONA CON FUERZA DE Ley N° 10.797 - ARTÍCULO 1º: Declárase de utilidad pública y sujeto a expropiación los inmuebles ubicados en Barrio Las Flores, Sección Ameghino "A" asentamiento denominado "Villa La Tela" de la ciudad de Córdoba, Departamento Capital, Provincia de Córdoba, según el siguiente detalle: a) Inmuebles comprendidos en el polígono determinado por las calles Aviador Sargento Gómez, Boulevard Arteaga, Avenida Fuerza Aérea Argentina (Ruta Nacional N° 20) y Boulevard Aviador Valente, con exclusión de los que comprenden dominio del Estado Nacional Argentino y, en su caso, de la Dirección Nacional de Vialidad, y de los inmuebles habitados por sus titulares dominiales, todo conforme al listado en el que se indican lotes, nomenclaturas, números de cuentas y dominios que, como Anexo I compuesto de cuatro (4) fojas, forma parte integrante de la presente Ley." ANEXO I (parte pertinente): Manzana 32 Lote 019; Nomenclatura Catastral 1101010718032019; Número de cuenta 110115872133 e inscripto en el Registro General de la Provincia en relación a la matrícula 1619686 y Manzana 32 Lote 020; Nomenclatura Catastral 1101010718032020; Número de cuenta 110115872141 e inscripto en el Registro General de la Provincia en relación a la matrícula 1619678, ambos a nombre de Suhr, Enrique Alberto y otros. Por otra parte, en cumplimiento de lo dispuesto por el artículo 14 de la Ley N° 6394, mediante Resolución N° 079/2023 de fecha 16 de mayo de 2023, el Directorio del Consejo General de Tasaciones en ejercicio de sus atribuciones, resuelve: Artículo 1º: "ESTABLECER el monto indemnizatorio que en cada caso se detalla, al mes de abril de 2023, para los inmuebles descriptos en el Anexo I, el que compuesto de dos (2) fojas útiles forma parte integrante de la presente Resolución, ubicados en el asentamiento denominado "Villa La Tela" de la ciudad de Córdoba, Departamento Capital, de esta Provincia de Córdoba e inscriptos en el Registro General de la Provincia en relación a las Matriculas detalladas en el mismo Anexo." ANEXO I (parte pertinente): Manzana 32 Lote 019; Nomenclatura Catastral 1101010718032019; Número de cuenta 110115872133; tasado en la suma de \$ 394.675,20 y Manzana 32 Lote 020; Nomenclatura Catastral 1101010718032020; Número de cuenta 110115872141; tasado en la suma de \$ 394.675,20. Téngase presente que conforme a lo establecido en el artículo 17º de la Ley 5330, el expropiado podrá en el término de treinta (30) días hábiles aceptar total o parcialmente la tasación efectuada, o en su caso formular impugnación fundada ante el Ministerio de Hábitat y Economía Familiar, sito en Av. Juan B. Justo N° 3600 de la Ciudad de Córdoba. QUEDA UD. DEBIDAMENTE NOTIFICADO.

5 días - N° 494058 - s/c - 22/11/2023 - BOE

**MINISTERIO DE HABITAT Y ECONOMIA FAMILAR
DIRECCION DE REGULARIZACION DOMINIAL Y FISCAL**

Notifíquese a Traverso Maria del Carmen, que en el marco del Expte. N° 0716-024684/2021, con fecha 16 de febrero de 2022, "LA LEGISLATURA DE LA PROVINCIA DE CÓRDOBA SANCIONA CON FUERZA DE Ley N° 10.797 - ARTÍCULO 1º: Declárase de utilidad pública y sujeto a expropiación los inmuebles ubicados en Barrio Las Flores, Sección Ameghino "A" asentamiento denominado "Villa La Tela" de la ciudad de Córdoba, Departamento Capital, Provincia de Córdoba, según el siguiente detalle: a) Inmuebles comprendidos en el polígono determinado por las calles Aviador Sargento Gómez, Boulevard Arteaga, Avenida Fuerza Aérea Argentina

(Ruta Nacional N° 20) y Boulevard Aviador Valente, con exclusión de los que comprenden dominio del Estado Nacional Argentino y, en su caso, de la Dirección Nacional de Vialidad, y de los inmuebles habitados por sus titulares dominiales, todo conforme al listado en el que se indican lotes, nomenclaturas, números de cuentas y dominios que, como Anexo I compuesto de cuatro (4) fojas, forma parte integrante de la presente Ley." ANEXO I (parte pertinente): Manzana 32 Lote 019; Nomenclatura Catastral 1101010718032019; Número de cuenta 110115872133 e inscripto en el Registro General de la Provincia en relación a la matrícula 1619686 y Manzana 32 Lote 020; Nomenclatura Catastral 1101010718032020; Número de cuenta 110115872141 e inscripto en el Registro General de la Provincia en relación a la matrícula 1619678, ambos a nombre de Suhr, Enrique Alberto y otros. Por otra parte, en cumplimiento de lo dispuesto por el artículo 14 de la Ley N° 6394, mediante Resolución N° 079/2023 de fecha 16 de mayo de 2023, el Directorio del Consejo General de Tasaciones en ejercicio de sus atribuciones, resuelve: Artículo 1º: "ESTABLECER el monto indemnizatorio que en cada caso se detalla, al mes de abril de 2023, para los inmuebles descriptos en el Anexo I, el que compuesto de dos (2) fojas útiles forma parte integrante de la presente Resolución, ubicados en el asentamiento denominado "Villa La Tela" de la ciudad de Córdoba, Departamento Capital, de esta Provincia de Córdoba e inscriptos en el Registro General de la Provincia en relación a las Matriculas detalladas en el mismo Anexo." ANEXO I (parte pertinente): Manzana 32 Lote 019; Nomenclatura Catastral 1101010718032019; Número de cuenta 110115872133; tasado en la suma de \$ 394.675,20 y Manzana 32 Lote 020; Nomenclatura Catastral 1101010718032020; Número de cuenta 110115872141; tasado en la suma de \$ 394.675,20. Téngase presente que conforme a lo establecido en el artículo 17º de la Ley 5330, el expropiado podrá en el término de treinta (30) días hábiles aceptar total o parcialmente la tasación efectuada, o en su caso formular impugnación fundada ante el Ministerio de Hábitat y Economía Familiar, sito en Av. Juan B. Justo N° 3600 de la Ciudad de Córdoba. QUEDA UD. DEBIDAMENTE NOTIFICADO.

5 días - N° 494059 - s/c - 22/11/2023 - BOE

**MINISTERIO DE HABITAT Y ECONOMIA FAMILAR
DIRECCION DE REGULARIZACION DOMINIAL Y FISCAL**

Notifíquese a Traverso Juan Luis, que en el marco del Expte. N° 0716-024684/2021, con fecha 16 de febrero de 2022, "LA LEGISLATURA DE LA PROVINCIA DE CÓRDOBA SANCIONA CON FUERZA DE Ley N° 10.797 - ARTÍCULO 1º: Declárase de utilidad pública y sujeto a expropiación los inmuebles ubicados en Barrio Las Flores, Sección Ameghino "A" asentamiento denominado "Villa La Tela" de la ciudad de Córdoba, Departamento Capital, Provincia de Córdoba, según el siguiente detalle: a) Inmuebles comprendidos en el polígono determinado por las calles Aviador Sargento Gómez, Boulevard Arteaga, Avenida Fuerza Aérea Argentina (Ruta Nacional N° 20) y Boulevard Aviador Valente, con exclusión de los que comprenden dominio del Estado Nacional Argentino y, en su caso, de la Dirección Nacional de Vialidad, y de los inmuebles habitados por sus titulares dominiales, todo conforme al listado en el que se indican lotes, nomenclaturas, números de cuentas y dominios que, como Anexo I compuesto de cuatro (4) fojas, forma parte integrante de la presente Ley." ANEXO I (parte pertinente): Manzana 32 Lote 019; Nomenclatura Catastral 1101010718032019; Número de cuenta 110115872133 e inscripto en el Registro General de la Provincia en relación a la matrícula 1619686 y Manzana 32 Lote 020; Nomenclatura Catastral 1101010718032020; Número de cuenta 110115872141 e inscripto en el Registro General de la Provincia en relación a la matrícula 1619678, ambos a nombre de Suhr, Enrique Alberto y otros. Por otra parte, en cumplimiento de

lo dispuesto por el artículo 14 de la Ley N° 6394, mediante Resolución N° 079/2023 de fecha 16 de mayo de 2023, el Directorio del Consejo General de Tasaciones en ejercicio de sus atribuciones, resuelve: Artículo 1°: "ESTABLECER el monto indemnizatorio que en cada caso se detalla, al mes de abril de 2023, para los inmuebles descriptos en el Anexo I, el que compuesto de dos (2) fojas útiles forma parte integrante de la presente Resolución, ubicados en el asentamiento denominado "Villa La Tela" de la ciudad de Córdoba, Departamento Capital, de esta Provincia de Córdoba e inscriptos en el Registro General de la Provincia en relación a las Matriculas detalladas en el mismo Anexo": ANEXO I (parte pertinente): Manzana 32 Lote 019; Nomenclatura Catastral 1101010718032019; Número de cuenta 110115872133; tasado en la suma de \$ 394.675,20 y Manzana 32 Lote 020; Nomenclatura Catastral 1101010718032020; Número de cuenta 110115872141; tasado en la suma de \$ 394.675,20. Téngase presente que conforme a lo establecido en el artículo 17° de la Ley 5330, el expropiado podrá en el término de treinta (30) días hábiles aceptar total o parcialmente la tasación efectuada, o en su caso formular impugnación fundada ante el Ministerio de Hábitat y Economía Familiar, sito en Av. Juan B. Justo N° 3600 de la Ciudad de Córdoba. QUEDA UD. DEBIDAMENTE NOTIFICADO.

5 días - N° 494060 - s/c - 22/11/2023 - BOE

**MINISTERIO DE HABITAT Y ECONOMIA FAMILIAR
DIRECCION DE REGULARIZACION DOMINIAL Y FISCAL**

Notifíquese a Traverso Jose Luis, que en el marco del Expte. N° 0716-024684/2021, con fecha 16 de febrero de 2022, "LA LEGISLATURA DE LA PROVINCIA DE CÓRDOBA SANCIONA CON FUERZA DE Ley N° 10.797 - ARTÍCULO 1°: Declárase de utilidad pública y sujeto a expropiación los inmuebles ubicados en Barrio Las Flores, Sección Ameghino "A" asentamiento denominado "Villa La Tela" de la ciudad de Córdoba, Departamento Capital, Provincia de Córdoba, según el siguiente detalle: a) Inmuebles comprendidos en el polígono determinado por las calles Aviator Sargento Gómez, Boulevard Arteaga, Avenida Fuerza Aérea Argentina (Ruta Nacional N° 20) y Boulevard Aviator Valente, con exclusión de los que comprenden dominio del Estado Nacional Argentino y, en su caso, de la Dirección Nacional de Vialidad, y de los inmuebles habitados por sus titulares dominiales, todo conforme al listado en el que se indican lotes, nomenclaturas, números de cuentas y dominios que, como Anexo I compuesto de cuatro (4) fojas, forma parte integrante de la presente Ley." ANEXO I (parte pertinente): Manzana 32 Lote 019; Nomenclatura Catastral 1101010718032019; Número de cuenta 110115872133 e inscripto en el Registro General de la Provincia en relación a la matrícula 1619686 y Manzana 32 Lote 020; Nomenclatura Catastral 1101010718032020; Número de cuenta 110115872141 e inscripto en el Registro General de la Provincia en relación a la matrícula 1619678, ambos a nombre de Suhr, Enrique Alberto y otros. Por otra parte, en cumplimiento de lo dispuesto por el artículo 14 de la Ley N° 6394, mediante Resolución N° 079/2023 de fecha 16 de mayo de 2023, el Directorio del Consejo General de Tasaciones en ejercicio de sus atribuciones, resuelve: Artículo 1°: "ESTABLECER el monto indemnizatorio que en cada caso se detalla, al mes de abril de 2023, para los inmuebles descriptos en el Anexo I, el que compuesto de dos (2) fojas útiles forma parte integrante de la presente Resolución, ubicados en el asentamiento denominado "Villa La Tela" de la ciudad de Córdoba, Departamento Capital, de esta Provincia de Córdoba e inscriptos en el Registro General de la Provincia en relación a las Matriculas detalladas en el mismo Anexo": ANEXO I (parte pertinente): Manzana 32 Lote 019; Nomenclatura Catastral 1101010718032019; Número de cuenta 110115872133; tasado en la suma de \$ 394.675,20 y Manzana 32 Lote 020; Nomenclatura Catastral 1101010718032020; Número de cuenta 110115872141; tasado en la

suma de \$ 394.675,20. Téngase presente que conforme a lo establecido en el artículo 17° de la Ley 5330, el expropiado podrá en el término de treinta (30) días hábiles aceptar total o parcialmente la tasación efectuada, o en su caso formular impugnación fundada ante el Ministerio de Hábitat y Economía Familiar, sito en Av. Juan B. Justo N° 3600 de la Ciudad de Córdoba. QUEDA UD. DEBIDAMENTE NOTIFICADO.

5 días - N° 494061 - s/c - 22/11/2023 - BOE

**MINISTERIO DE HABITAT Y ECONOMIA FAMILIAR
DIRECCION DE REGULARIZACION DOMINIAL Y FISCAL**

Notifíquese a Traverso Jorge Alberto, que en el marco del Expte. N° 0716-024684/2021, con fecha 16 de febrero de 2022, "LA LEGISLATURA DE LA PROVINCIA DE CÓRDOBA SANCIONA CON FUERZA DE Ley N° 10.797 - ARTÍCULO 1°: Declárase de utilidad pública y sujeto a expropiación los inmuebles ubicados en Barrio Las Flores, Sección Ameghino "A" asentamiento denominado "Villa La Tela" de la ciudad de Córdoba, Departamento Capital, Provincia de Córdoba, según el siguiente detalle: a) Inmuebles comprendidos en el polígono determinado por las calles Aviator Sargento Gómez, Boulevard Arteaga, Avenida Fuerza Aérea Argentina (Ruta Nacional N° 20) y Boulevard Aviator Valente, con exclusión de los que comprenden dominio del Estado Nacional Argentino y, en su caso, de la Dirección Nacional de Vialidad, y de los inmuebles habitados por sus titulares dominiales, todo conforme al listado en el que se indican lotes, nomenclaturas, números de cuentas y dominios que, como Anexo I compuesto de cuatro (4) fojas, forma parte integrante de la presente Ley." ANEXO I (parte pertinente): Manzana 32 Lote 019; Nomenclatura Catastral 1101010718032019; Número de cuenta 110115872133 e inscripto en el Registro General de la Provincia en relación a la matrícula 1619686 y Manzana 32 Lote 020; Nomenclatura Catastral 1101010718032020; Número de cuenta 110115872141 e inscripto en el Registro General de la Provincia en relación a la matrícula 1619678, ambos a nombre de Suhr, Enrique Alberto y otros. Por otra parte, en cumplimiento de lo dispuesto por el artículo 14 de la Ley N° 6394, mediante Resolución N° 079/2023 de fecha 16 de mayo de 2023, el Directorio del Consejo General de Tasaciones en ejercicio de sus atribuciones, resuelve: Artículo 1°: "ESTABLECER el monto indemnizatorio que en cada caso se detalla, al mes de abril de 2023, para los inmuebles descriptos en el Anexo I, el que compuesto de dos (2) fojas útiles forma parte integrante de la presente Resolución, ubicados en el asentamiento denominado "Villa La Tela" de la ciudad de Córdoba, Departamento Capital, de esta Provincia de Córdoba e inscriptos en el Registro General de la Provincia en relación a las Matriculas detalladas en el mismo Anexo": ANEXO I (parte pertinente): Manzana 32 Lote 019; Nomenclatura Catastral 1101010718032019; Número de cuenta 110115872133; tasado en la suma de \$ 394.675,20 y Manzana 32 Lote 020; Nomenclatura Catastral 1101010718032020; Número de cuenta 110115872141; tasado en la suma de \$ 394.675,20. Téngase presente que conforme a lo establecido en el artículo 17° de la Ley 5330, el expropiado podrá en el término de treinta (30) días hábiles aceptar total o parcialmente la tasación efectuada, o en su caso formular impugnación fundada ante el Ministerio de Hábitat y Economía Familiar, sito en Av. Juan B. Justo N° 3600 de la Ciudad de Córdoba. QUEDA UD. DEBIDAMENTE NOTIFICADO.

5 días - N° 494063 - s/c - 22/11/2023 - BOE

**MINISTERIO DE HABITAT Y ECONOMIA FAMILIAR
DIRECCION DE REGULARIZACION DOMINIAL Y FISCAL**

Notifíquese a Bianchetti Elena Regina, que en el marco del Expte. N° 0716-024684/2021, con fecha 16 de febrero de 2022, "LA LEGISLATURA DE LA

PROVINCIA DE CÓRDOBA SANCIONA CON FUERZA DE Ley N° 10.797 - ARTÍCULO 1º: Declárase de utilidad pública y sujeto a expropiación los inmuebles ubicados en Barrio Las Flores, Sección Ameghino "A" asentamiento denominado "Villa La Tela" de la ciudad de Córdoba, Departamento Capital, Provincia de Córdoba, según el siguiente detalle: a) Inmuebles comprendidos en el polígono determinado por las calles Aviador Sargento Gómez, Boulevard Arteaga, Avenida Fuerza Aérea Argentina (Ruta Nacional N° 20) y Boulevard Aviador Valente, con exclusión de los que comprenden dominio del Estado Nacional Argentino y, en su caso, de la Dirección Nacional de Vialidad, y de los inmuebles habitados por sus titulares dominiales, todo conforme al listado en el que se indican lotes, nomenclaturas, números de cuentas y dominios que, como Anexo I compuesto de cuatro (4) fojas, forma parte integrante de la presente Ley." ANEXO I (parte pertinente): Manzana 32 Lote 019; Nomenclatura Catastral 1101010718032019; Número de cuenta 110115872133 e inscripto en el Registro General de la Provincia en relación a la matrícula 1619686 y Manzana 32 Lote 020; Nomenclatura Catastral 1101010718032020; Número de cuenta 110115872141 e inscripto en el Registro General de la Provincia en relación a la matrícula 1619678, ambos a nombre de Suhr, Enrique Alberto y otros. Por otra parte, en cumplimiento de lo dispuesto por el artículo 14 de la Ley N° 6394, mediante Resolución N° 079/2023 de fecha 16 de mayo de 2023, el Directorio del Consejo General de Tasaciones en ejercicio de sus atribuciones, resuelve: Artículo 1º: "ESTABLECER el monto indemnizatorio que en cada caso se detalla, al mes de abril de 2023, para los inmuebles descriptos en el Anexo I, el que compuesto de dos (2) fojas útiles forma parte integrante de la presente Resolución, ubicados en el asentamiento denominado "Villa La Tela" de la ciudad de Córdoba, Departamento Capital, de esta Provincia de Córdoba e inscriptos en el Registro General de la Provincia en relación a las Matriculas detalladas en el mismo Anexo." ANEXO I (parte pertinente): Manzana 32 Lote 019; Nomenclatura Catastral 1101010718032019; Número de cuenta 110115872133; tasado en la suma de \$ 394.675,20 y Manzana 32 Lote 020; Nomenclatura Catastral 1101010718032020; Número de cuenta 110115872141; tasado en la suma de \$ 394.675,20. Téngase presente que conforme a lo establecido en el artículo 17º de la Ley 5330, el expropiado podrá en el término de treinta (30) días hábiles aceptar total o parcialmente la tasación efectuada, o en su caso formular impugnación fundada ante el Ministerio de Hábitat y Economía Familiar, sito en Av. Juan B. Justo N° 3600 de la Ciudad de Córdoba. QUEDA UD. DEBIDAMENTE NOTIFICADO.

5 días - N° 494064 - s/c - 22/11/2023 - BOE

**MINISTERIO DE HABITAT Y ECONOMIA FAMILIAR
DIRECCION DE REGULARIZACION DOMINIAL Y FISCAL**

Notifíquese a Gerlotti de Grassano Rosa , que en el marco del Expte. N° 0716-024684/2021, con fecha 16 de febrero de 2022, "LA LEGISLATURA DE LA PROVINCIA DE CÓRDOBA SANCIONA CON FUERZA DE Ley N° 10.797 - ARTÍCULO 1º: Declárase de utilidad pública y sujeto a expropiación los inmuebles ubicados en Barrio Las Flores, Sección Ameghino "A" asentamiento denominado "Villa La Tela" de la ciudad de Córdoba, Departamento Capital, Provincia de Córdoba, según el siguiente detalle: a) Inmuebles comprendidos en el polígono determinado por las calles Aviador Sargento Gómez, Boulevard Arteaga, Avenida Fuerza Aérea Argentina (Ruta Nacional N° 20) y Boulevard Aviador Valente, con exclusión de los que comprenden dominio del Estado Nacional Argentino y, en su caso, de la Dirección Nacional de Vialidad, y de los inmuebles habitados por sus titulares dominiales, todo conforme al listado en el que se indican lotes, nomenclaturas, números de cuentas y dominios que, como Anexo I compuesto de cuatro (4) fojas, forma parte integrante de la presente Ley." ANEXO I (parte perti-

nente): Manzana 39 Lote 006; Nomenclatura Catastral 1101010718039006; Número de cuenta 110107082981 e inscripto en el Registro General de la Provincia en relación a la matrícula 958381 a nombre de Gerlotti, Luis y otros. Por otra parte, en cumplimiento de lo dispuesto por el artículo 14 de la Ley N° 6394, mediante Resolución N° 079/2023 de fecha 16 de mayo de 2023, el Directorio del Consejo General de Tasaciones en ejercicio de sus atribuciones, resuelve: Artículo 1º: "ESTABLECER el monto indemnizatorio que en cada caso se detalla, al mes de abril de 2023, para los inmuebles descriptos en el Anexo I, el que compuesto de dos (2) fojas útiles forma parte integrante de la presente Resolución, ubicados en el asentamiento denominado "Villa La Tela" de la ciudad de Córdoba, Departamento Capital, de esta Provincia de Córdoba e inscriptos en el Registro General de la Provincia en relación a las Matriculas detalladas en el mismo Anexo." ANEXO I (parte pertinente): Manzana 39 Lote 006; Nomenclatura Catastral 1101010718039006; Número de cuenta 110107082981; tasado en la suma de \$ 463023,90. Téngase presente que conforme a lo establecido en el artículo 17º de la Ley 5330, el expropiado podrá en el término de treinta (30) días hábiles aceptar total o parcialmente la tasación efectuada, o en su caso formular impugnación fundada ante el Ministerio de Hábitat y Economía Familiar, sito en Av. Juan B. Justo N° 3600 de la Ciudad de Córdoba. QUEDA UD. DEBIDAMENTE NOTIFICADO.

5 días - N° 494066 - s/c - 22/11/2023 - BOE

**MINISTERIO DE HABITAT Y ECONOMIA FAMILIAR
DIRECCION DE REGULARIZACION DOMINIAL Y FISCAL**

Notifíquese a Gerlotti, Luis, que en el marco del Expte. N° 0716-024684/2021, con fecha 16 de febrero de 2022, "LA LEGISLATURA DE LA PROVINCIA DE CÓRDOBA SANCIONA CON FUERZA DE Ley N° 10.797 - ARTÍCULO 1º: Declárase de utilidad pública y sujeto a expropiación los inmuebles ubicados en Barrio Las Flores, Sección Ameghino "A" asentamiento denominado "Villa La Tela" de la ciudad de Córdoba, Departamento Capital, Provincia de Córdoba, según el siguiente detalle: a) Inmuebles comprendidos en el polígono determinado por las calles Aviador Sargento Gómez, Boulevard Arteaga, Avenida Fuerza Aérea Argentina (Ruta Nacional N° 20) y Boulevard Aviador Valente, con exclusión de los que comprenden dominio del Estado Nacional Argentino y, en su caso, de la Dirección Nacional de Vialidad, y de los inmuebles habitados por sus titulares dominiales, todo conforme al listado en el que se indican lotes, nomenclaturas, números de cuentas y dominios que, como Anexo I compuesto de cuatro (4) fojas, forma parte integrante de la presente Ley." ANEXO I (parte pertinente): Manzana 39 Lote 006; Nomenclatura Catastral 1101010718039006; Número de cuenta 110107082981 e inscripto en el Registro General de la Provincia en relación a la matrícula 958381 a nombre de Gerlotti, Luis y otros. Por otra parte, en cumplimiento de lo dispuesto por el artículo 14 de la Ley N° 6394, mediante Resolución N° 079/2023 de fecha 16 de mayo de 2023, el Directorio del Consejo General de Tasaciones en ejercicio de sus atribuciones, resuelve: Artículo 1º: "ESTABLECER el monto indemnizatorio que en cada caso se detalla, al mes de abril de 2023, para los inmuebles descriptos en el Anexo I, el que compuesto de dos (2) fojas útiles forma parte integrante de la presente Resolución, ubicados en el asentamiento denominado "Villa La Tela" de la ciudad de Córdoba, Departamento Capital, de esta Provincia de Córdoba e inscriptos en el Registro General de la Provincia en relación a las Matriculas detalladas en el mismo Anexo." ANEXO I (parte pertinente): Manzana 39 Lote 006; Nomenclatura Catastral 1101010718039006; Número de cuenta 110107082981; tasado en la suma de \$ 463023,90. Téngase presente que conforme a lo establecido en el artículo 17º de la

Ley 5330, el expropiado podrá en el término de treinta (30) días hábiles aceptar total o parcialmente la tasación efectuada, o en su caso formular impugnación fundada ante el Ministerio de Hábitat y Economía Familiar, sito en Av. Juan B. Justo N° 3600 de la Ciudad de Córdoba. QUEDA UD. DEBIDAMENTE NOTIFICADO.

5 días - N° 494067 - s/c - 22/11/2023 - BOE

**MINISTERIO DE HABITAT Y ECONOMIA FAMILIAR
DIRECCION DE REGULARIZACION DOMINIAL Y FISCAL**

Notifíquese a Gerlotti Eugenio, que en el marco del Expte. N° 0716-024684/2021, con fecha 16 de febrero de 2022, "LA LEGISLATURA DE LA PROVINCIA DE CÓRDOBA SANCIONA CON FUERZA DE Ley N° 10.797 - ARTÍCULO 1°: Declárase de utilidad pública y sujeto a expropiación los inmuebles ubicados en Barrio Las Flores, Sección Ameghino "A" asentamiento denominado "Villa La Tela" de la ciudad de Córdoba, Departamento Capital, Provincia de Córdoba, según el siguiente detalle: a) Inmuebles comprendidos en el polígono determinado por las calles Aviador Sargento Gómez, Boulevard Arteaga, Avenida Fuerza Aérea Argentina (Ruta Nacional N° 20) y Boulevard Aviador Valente, con exclusión de los que comprenden dominio del Estado Nacional Argentino y, en su caso, de la Dirección Nacional de Vialidad, y de los inmuebles habitados por sus titulares dominiales, todo conforme al listado en el que se indican lotes, nomenclaturas, números de cuentas y dominios que, como Anexo I compuesto de cuatro (4) fojas, forma parte integrante de la presente Ley." ANEXO I (parte pertinente): Manzana 39 Lote 006; Nomenclatura Catastral 1101010718039006; Número de cuenta 110107082981 e inscripto en el Registro General de la Provincia en relación a la matrícula 958381 a nombre de Gerlotti, Luis y otros. Por otra parte, en cumplimiento de lo dispuesto por el artículo 14 de la Ley N° 6394, mediante Resolución N° 079/2023 de fecha 16 de mayo de 2023, el Directorio del Consejo General de Tasaciones en ejercicio de sus atribuciones, resuelve: Artículo 1°: "ESTABLECER el monto indemnizatorio que en cada caso se detalla, al mes de abril de 2023, para los inmuebles descriptos en el Anexo I, el que compuesto de dos (2) fojas útiles forma parte integrante de la presente Resolución, ubicados en el asentamiento denominado "Villa La Tela" de la ciudad de Córdoba, Departamento Capital, de esta Provincia de Córdoba e inscriptos en el Registro General de la Provincia en relación a las Matriculas detalladas en el mismo Anexo." ANEXO I (parte pertinente): Manzana 39 Lote 006; Nomenclatura Catastral 1101010718039006; Número de cuenta 110107082981; tasado en la suma de \$ 463023,90. Téngase presente que conforme a lo establecido en el artículo 17° de la Ley 5330, el expropiado podrá en el término de treinta (30) días hábiles aceptar total o parcialmente la tasación efectuada, o en su caso formular impugnación fundada ante el Ministerio de Hábitat y Economía Familiar, sito en Av. Juan B. Justo N° 3600 de la Ciudad de Córdoba. QUEDA UD. DEBIDAMENTE NOTIFICADO.

5 días - N° 494068 - s/c - 22/11/2023 - BOE

**MINISTERIO DE HABITAT Y ECONOMIA FAMILIAR
DIRECCION DE REGULARIZACION DOMINIAL Y FISCAL**

Notifíquese a Gerlotti Enrique, que en el marco del Expte. N° 0716-024684/2021, con fecha 16 de febrero de 2022, "LA LEGISLATURA DE LA PROVINCIA DE CÓRDOBA SANCIONA CON FUERZA DE Ley N° 10.797 - ARTÍCULO 1°: Declárase de utilidad pública y sujeto a expropiación los inmuebles ubicados en Barrio Las Flores, Sección Ameghino "A" asentamiento denominado "Villa La Tela" de la ciudad de Córdoba, Departamento Capital, Provincia de Córdoba, según el siguiente detalle: a) Inmuebles

comprendidos en el polígono determinado por las calles Aviador Sargento Gómez, Boulevard Arteaga, Avenida Fuerza Aérea Argentina (Ruta Nacional N° 20) y Boulevard Aviador Valente, con exclusión de los que comprenden dominio del Estado Nacional Argentino y, en su caso, de la Dirección Nacional de Vialidad, y de los inmuebles habitados por sus titulares dominiales, todo conforme al listado en el que se indican lotes, nomenclaturas, números de cuentas y dominios que, como Anexo I compuesto de cuatro (4) fojas, forma parte integrante de la presente Ley." ANEXO I (parte pertinente): Manzana 39 Lote 006; Nomenclatura Catastral 1101010718039006; Número de cuenta 110107082981 e inscripto en el Registro General de la Provincia en relación a la matrícula 958381 a nombre de Gerlotti, Luis y otros. Por otra parte, en cumplimiento de lo dispuesto por el artículo 14 de la Ley N° 6394, mediante Resolución N° 079/2023 de fecha 16 de mayo de 2023, el Directorio del Consejo General de Tasaciones en ejercicio de sus atribuciones, resuelve: Artículo 1°: "ESTABLECER el monto indemnizatorio que en cada caso se detalla, al mes de abril de 2023, para los inmuebles descriptos en el Anexo I, el que compuesto de dos (2) fojas útiles forma parte integrante de la presente Resolución, ubicados en el asentamiento denominado "Villa La Tela" de la ciudad de Córdoba, Departamento Capital, de esta Provincia de Córdoba e inscriptos en el Registro General de la Provincia en relación a las Matriculas detalladas en el mismo Anexo." ANEXO I (parte pertinente): Manzana 39 Lote 006; Nomenclatura Catastral 1101010718039006; Número de cuenta 110107082981; tasado en la suma de \$ 463023,90. Téngase presente que conforme a lo establecido en el artículo 17° de la Ley 5330, el expropiado podrá en el término de treinta (30) días hábiles aceptar total o parcialmente la tasación efectuada, o en su caso formular impugnación fundada ante el Ministerio de Hábitat y Economía Familiar, sito en Av. Juan B. Justo N° 3600 de la Ciudad de Córdoba. QUEDA UD. DEBIDAMENTE NOTIFICADO.

5 días - N° 494069 - s/c - 22/11/2023 - BOE

**MINISTERIO DE HABITAT Y ECONOMIA FAMILIAR
DIRECCION DE REGULARIZACION DOMINIAL Y FISCAL**

Notifíquese a Gerlotti de Loza Dorina, que en el marco del Expte. N° 0716-024684/2021, con fecha 16 de febrero de 2022, "LA LEGISLATURA DE LA PROVINCIA DE CÓRDOBA SANCIONA CON FUERZA DE Ley N° 10.797 - ARTÍCULO 1°: Declárase de utilidad pública y sujeto a expropiación los inmuebles ubicados en Barrio Las Flores, Sección Ameghino "A" asentamiento denominado "Villa La Tela" de la ciudad de Córdoba, Departamento Capital, Provincia de Córdoba, según el siguiente detalle: a) Inmuebles comprendidos en el polígono determinado por las calles Aviador Sargento Gómez, Boulevard Arteaga, Avenida Fuerza Aérea Argentina (Ruta Nacional N° 20) y Boulevard Aviador Valente, con exclusión de los que comprenden dominio del Estado Nacional Argentino y, en su caso, de la Dirección Nacional de Vialidad, y de los inmuebles habitados por sus titulares dominiales, todo conforme al listado en el que se indican lotes, nomenclaturas, números de cuentas y dominios que, como Anexo I compuesto de cuatro (4) fojas, forma parte integrante de la presente Ley." ANEXO I (parte pertinente): Manzana 39 Lote 006; Nomenclatura Catastral 1101010718039006; Número de cuenta 110107082981 e inscripto en el Registro General de la Provincia en relación a la matrícula 958381 a nombre de Gerlotti, Luis y otros. Por otra parte, en cumplimiento de lo dispuesto por el artículo 14 de la Ley N° 6394, mediante Resolución N° 079/2023 de fecha 16 de mayo de 2023, el Directorio del Consejo General de Tasaciones en ejercicio de sus atribuciones, resuelve: Artículo 1°: "ESTABLECER el monto indemnizatorio que en cada caso se detalla, al mes de abril de 2023, para los inmuebles descriptos en el Anexo I, el que compuesto de dos (2) fojas útiles forma

parte integrante de la presente Resolución, ubicados en el asentamiento denominado "Villa La Tela" de la ciudad de Córdoba, Departamento Capital, de esta Provincia de Córdoba e inscriptos en el Registro General de la Provincia en relación a las Matriculas detalladas en el mismo Anexo: ANEXO I (parte pertinente): Manzana 39 Lote 006; Nomenclatura Catastral 1101010718039006; Número de cuenta 110107082981; tasado en la suma de \$ 463023,90. Téngase presente que conforme a lo establecido en el artículo 17º de la Ley 5330, el expropiado podrá en el término de treinta (30) días hábiles aceptar total o parcialmente la tasación efectuada, o en su caso formular impugnación fundada ante el Ministerio de Hábitat y Economía Familiar, sito en Av. Juan B. Justo N° 3600 de la Ciudad de Córdoba. QUEDA UD. DEBIDAMENTE NOTIFICADO.

5 días - N° 494070 - s/c - 22/11/2023 - BOE

**MINISTERIO DE HABITAT Y ECONOMIA FAMILIAR
DIRECCION DE REGULARIZACION DOMINIAL Y FISCAL**

Notifíquese a Gerlotti de Isleño Ida, que en el marco del Expte. N° 0716-024684/2021, con fecha 16 de febrero de 2022, "LA LEGISLATURA DE LA PROVINCIA DE CÓRDOBA SANCIONA CON FUERZA DE Ley N° 10.797 - ARTÍCULO 1º: Declárase de utilidad pública y sujeto a expropiación los inmuebles ubicados en Barrio Las Flores, Sección Ameghino "A" asentamiento denominado "Villa La Tela" de la ciudad de Córdoba, Departamento Capital, Provincia de Córdoba, según el siguiente detalle: a) Inmuebles comprendidos en el polígono determinado por las calles Aviador Sargento Gómez, Boulevard Arteaga, Avenida Fuerza Aérea Argentina (Ruta Nacional N° 20) y Boulevard Aviador Valente, con exclusión de los que comprenden dominio del Estado Nacional Argentino y, en su caso, de la Dirección Nacional de Vialidad, y de los inmuebles habitados por sus titulares dominiales, todo conforme al listado en el que se indican lotes, nomenclaturas, números de cuentas y dominios que, como Anexo I compuesto de cuatro (4) fojas, forma parte integrante de la presente Ley." ANEXO I (parte pertinente): Manzana 39 Lote 006; Nomenclatura Catastral 1101010718039006; Número de cuenta 110107082981 e inscripto en el Registro General de la Provincia en relación a la matrícula 958381 a nombre de Gerlotti, Luis y otros. Por otra parte, en cumplimiento de lo dispuesto por el artículo 14 de la Ley N° 6394, mediante Resolución N° 079/2023 de fecha 16 de mayo de 2023, el Directorio del Consejo General de Tasaciones en ejercicio de sus atribuciones, resuelve: Artículo 1º: "ESTABLECER el monto indemnizatorio que en cada caso se detalla, al mes de abril de 2023, para los inmuebles descriptos en el Anexo I, el que compuesto de dos (2) fojas útiles forma parte integrante de la presente Resolución, ubicados en el asentamiento denominado "Villa La Tela" de la ciudad de Córdoba, Departamento Capital, de esta Provincia de Córdoba e inscriptos en el Registro General de la Provincia en relación a las Matriculas detalladas en el mismo Anexo: ANEXO I (parte pertinente): Manzana 39 Lote 006; Nomenclatura Catastral 1101010718039006; Número de cuenta 110107082981; tasado en la suma de \$ 463023,90. Téngase presente que conforme a lo establecido en el artículo 17º de la Ley 5330, el expropiado podrá en el término de treinta (30) días hábiles aceptar total o parcialmente la tasación efectuada, o en su caso formular impugnación fundada ante el Ministerio de Hábitat y Economía Familiar, sito en Av. Juan B. Justo N° 3600 de la Ciudad de Córdoba. QUEDA UD. DEBIDAMENTE NOTIFICADO.

5 días - N° 494071 - s/c - 22/11/2023 - BOE

**MINISTERIO DE HABITAT Y ECONOMIA FAMILIAR
DIRECCION DE REGULARIZACION DOMINIAL Y FISCAL**

Notifíquese a Gerlotti de Brianta Adelina, que en el marco del Expte. N° 0716-024684/2021, con fecha 16 de febrero de 2022, "LA LEGISLATURA

DE LA PROVINCIA DE CÓRDOBA SANCIONA CON FUERZA DE Ley N° 10.797 - ARTÍCULO 1º: Declárase de utilidad pública y sujeto a expropiación los inmuebles ubicados en Barrio Las Flores, Sección Ameghino "A" asentamiento denominado "Villa La Tela" de la ciudad de Córdoba, Departamento Capital, Provincia de Córdoba, según el siguiente detalle: a) Inmuebles comprendidos en el polígono determinado por las calles Aviador Sargento Gómez, Boulevard Arteaga, Avenida Fuerza Aérea Argentina (Ruta Nacional N° 20) y Boulevard Aviador Valente, con exclusión de los que comprenden dominio del Estado Nacional Argentino y, en su caso, de la Dirección Nacional de Vialidad, y de los inmuebles habitados por sus titulares dominiales, todo conforme al listado en el que se indican lotes, nomenclaturas, números de cuentas y dominios que, como Anexo I compuesto de cuatro (4) fojas, forma parte integrante de la presente Ley." ANEXO I (parte pertinente): Manzana 39 Lote 006; Nomenclatura Catastral 1101010718039006; Número de cuenta 110107082981 e inscripto en el Registro General de la Provincia en relación a la matrícula 958381 a nombre de Gerlotti, Luis y otros. Por otra parte, en cumplimiento de lo dispuesto por el artículo 14 de la Ley N° 6394, mediante Resolución N° 079/2023 de fecha 16 de mayo de 2023, el Directorio del Consejo General de Tasaciones en ejercicio de sus atribuciones, resuelve: Artículo 1º: "ESTABLECER el monto indemnizatorio que en cada caso se detalla, al mes de abril de 2023, para los inmuebles descriptos en el Anexo I, el que compuesto de dos (2) fojas útiles forma parte integrante de la presente Resolución, ubicados en el asentamiento denominado "Villa La Tela" de la ciudad de Córdoba, Departamento Capital, de esta Provincia de Córdoba e inscriptos en el Registro General de la Provincia en relación a las Matriculas detalladas en el mismo Anexo: ANEXO I (parte pertinente): Manzana 39 Lote 006; Nomenclatura Catastral 1101010718039006; Número de cuenta 110107082981; tasado en la suma de \$ 463023,90. Téngase presente que conforme a lo establecido en el artículo 17º de la Ley 5330, el expropiado podrá en el término de treinta (30) días hábiles aceptar total o parcialmente la tasación efectuada, o en su caso formular impugnación fundada ante el Ministerio de Hábitat y Economía Familiar, sito en Av. Juan B. Justo N° 3600 de la Ciudad de Córdoba. QUEDA UD. DEBIDAMENTE NOTIFICADO.

5 días - N° 494072 - s/c - 22/11/2023 - BOE

**MINISTERIO DE HABITAT Y ECONOMIA FAMILIAR
DIRECCION DE REGULARIZACION DOMINIAL Y FISCAL**

Notifíquese a Radiche, Juan, que en el marco del Expte. N° 0716-024684/2021, con fecha 16 de febrero de 2022, "LA LEGISLATURA DE LA PROVINCIA DE CÓRDOBA SANCIONA CON FUERZA DE Ley N° 10.797 - ARTÍCULO 1º: Declárase de utilidad pública y sujeto a expropiación los inmuebles ubicados en Barrio Las Flores, Sección Ameghino "A" asentamiento denominado "Villa La Tela" de la ciudad de Córdoba, Departamento Capital, Provincia de Córdoba, según el siguiente detalle: a) Inmuebles comprendidos en el polígono determinado por las calles Aviador Sargento Gómez, Boulevard Arteaga, Avenida Fuerza Aérea Argentina (Ruta Nacional N° 20) y Boulevard Aviador Valente, con exclusión de los que comprenden dominio del Estado Nacional Argentino y, en su caso, de la Dirección Nacional de Vialidad, y de los inmuebles habitados por sus titulares dominiales, todo conforme al listado en el que se indican lotes, nomenclaturas, números de cuentas y dominios que, como Anexo I compuesto de cuatro (4) fojas, forma parte integrante de la presente Ley." ANEXO I (parte pertinente): Manzana 39 Lote 013; Nomenclatura Catastral 1101010718039013; Número de cuenta 110107085998 e inscripto en el Registro General de la Provincia en relación a la matrícula 1618488 a nombre de Radiche, Juan. Por otra parte, en cumplimiento de lo dispuesto por el artículo 14 de la

Ley N° 6394, mediante Resolución N° 079/2023 de fecha 16 de mayo de 2023, el Directorio del Consejo General de Tasaciones en ejercicio de sus atribuciones, resuelve: Artículo 1°: "ESTABLECER el monto indemnizatorio que en cada caso se detalla, al mes de abril de 2023, para los inmuebles descriptos en el Anexo I, el que compuesto de dos (2) fojas útiles forma parte integrante de la presente Resolución, ubicados en el asentamiento denominado "Villa La Tela" de la ciudad de Córdoba, Departamento Capital, de esta Provincia de Córdoba e inscriptos en el Registro General de la Provincia en relación a las Matriculas detalladas en el mismo Anexo." ANEXO I (parte pertinente): Manzana 39 Lote 013; Nomenclatura Catastral 1101010718039013; Número de cuenta 110107085998; tasado en la suma de \$ 349.452,00. Téngase presente que conforme a lo establecido en el artículo 17° de la Ley 5330, el expropiado podrá en el término de treinta (30) días hábiles aceptar total o parcialmente la tasación efectuada, o en su caso formular impugnación fundada ante el Ministerio de Hábitat y Economía Familiar, sito en Av. Juan B. Justo N° 3600 de la Ciudad de Córdoba. QUEDA UD. DEBIDAMENTE NOTIFICADO.

5 días - N° 494073 - s/c - 22/11/2023 - BOE

**MINISTERIO DE HABITAT Y ECONOMIA FAMILIAR
DIRECCION DE REGULARIZACION DOMINIAL Y FISCAL**

Notifíquese a Ramirez, Juan, que en el marco del Expte. N° 0716-024684/2021, con fecha 16 de febrero de 2022, "LA LEGISLATURA DE LA PROVINCIA DE CÓRDOBA SANCIONA CON FUERZA DE Ley N° 10.797 - ARTÍCULO 1°: Declárase de utilidad pública y sujeto a expropiación los inmuebles ubicados en Barrio Las Flores, Sección Ameghino "A" asentamiento denominado "Villa La Tela" de la ciudad de Córdoba, Departamento Capital, Provincia de Córdoba, según el siguiente detalle: a) Inmuebles comprendidos en el polígono determinado por las calles Aviador Sargento Gómez, Boulevard Arteaga, Avenida Fuerza Aérea Argentina (Ruta Nacional N° 20) y Boulevard Aviador Valente, con exclusión de los que comprenden dominio del Estado Nacional Argentino y, en su caso, de la Dirección Nacional de Vialidad, y de los inmuebles habitados por sus titulares dominiales, todo conforme al listado en el que se indican lotes, nomenclaturas, números de cuentas y dominios que, como Anexo I compuesto de cuatro (4) fojas, forma parte integrante de la presente Ley." ANEXO I (parte pertinente): Manzana 40 Lote 005; Nomenclatura Catastral 1101010718040005; Número de cuenta 110115885995 e inscripto en el Registro General de la Provincia en relación a la matrícula 103345 a nombre de Ramirez, Juan y Hatalak de Ramirez, Zulema Itala. Por otra parte, en cumplimiento de lo dispuesto por el artículo 14 de la Ley N° 6394, mediante Resolución N° 079/2023 de fecha 16 de mayo de 2023, el Directorio del Consejo General de Tasaciones en ejercicio de sus atribuciones, resuelve: Artículo 1°: "ESTABLECER el monto indemnizatorio que en cada caso se detalla, al mes de abril de 2023, para los inmuebles descriptos en el Anexo I, el que compuesto de dos (2) fojas útiles forma parte integrante de la presente Resolución, ubicados en el asentamiento denominado "Villa La Tela" de la ciudad de Córdoba, Departamento Capital, de esta Provincia de Córdoba e inscriptos en el Registro General de la Provincia en relación a las Matriculas detalladas en el mismo Anexo." ANEXO I (parte pertinente): Manzana 40 Lote 005; Nomenclatura Catastral 1101010718040005; Número de cuenta 110115885995; tasado en la suma de \$ 354.213,28. Téngase presente que conforme a lo establecido en el artículo 17° de la Ley 5330, el expropiado podrá en el término de treinta (30) días hábiles aceptar total o parcialmente la tasación efectuada, o en su caso formular impugnación fundada ante el Ministerio de Hábitat y Economía

Familiar, sito en Av. Juan B. Justo N° 3600 de la Ciudad de Córdoba. QUEDA UD. DEBIDAMENTE NOTIFICADO.

5 días - N° 494074 - s/c - 22/11/2023 - BOE

**MINISTERIO DE HABITAT Y ECONOMIA FAMILIAR
DIRECCION DE REGULARIZACION DOMINIAL Y FISCAL**

Notifíquese a Reyna de Olmos, Elba Rosa o Cirila Rosa, que en el marco del Expte. N° 0716-024684/2021, con fecha 16 de febrero de 2022, "LA LEGISLATURA DE LA PROVINCIA DE CÓRDOBA SANCIONA CON FUERZA DE Ley N° 10.797 - ARTÍCULO 1°: Declárase de utilidad pública y sujeto a expropiación los inmuebles ubicados en Barrio Las Flores, Sección Ameghino "A" asentamiento denominado "Villa La Tela" de la ciudad de Córdoba, Departamento Capital, Provincia de Córdoba, según el siguiente detalle: a) Inmuebles comprendidos en el polígono determinado por las calles Aviador Sargento Gómez, Boulevard Arteaga, Avenida Fuerza Aérea Argentina (Ruta Nacional N° 20) y Boulevard Aviador Valente, con exclusión de los que comprenden dominio del Estado Nacional Argentino y, en su caso, de la Dirección Nacional de Vialidad, y de los inmuebles habitados por sus titulares dominiales, todo conforme al listado en el que se indican lotes, nomenclaturas, números de cuentas y dominios que, como Anexo I compuesto de cuatro (4) fojas, forma parte integrante de la presente Ley." ANEXO I (parte pertinente): Manzana 40 Lote 007; Nomenclatura Catastral 1101010718040007; Número de cuenta 110109527211 e inscripto en el Registro General de la Provincia en relación a la matrícula 100892 a nombre de Olmos, Casiano Raúl y Reyna de Olmos, Elba Rosa o Cirila Rosa. Por otra parte, en cumplimiento de lo dispuesto por el artículo 14 de la Ley N° 6394, mediante Resolución N° 079/2023 de fecha 16 de mayo de 2023, el Directorio del Consejo General de Tasaciones en ejercicio de sus atribuciones, resuelve: Artículo 1°: "ESTABLECER el monto indemnizatorio que en cada caso se detalla, al mes de abril de 2023, para los inmuebles descriptos en el Anexo I, el que compuesto de dos (2) fojas útiles forma parte integrante de la presente Resolución, ubicados en el asentamiento denominado "Villa La Tela" de la ciudad de Córdoba, Departamento Capital, de esta Provincia de Córdoba e inscriptos en el Registro General de la Provincia en relación a las Matriculas detalladas en el mismo Anexo." ANEXO I (parte pertinente): Manzana 40 Lote 007; Nomenclatura Catastral 1101010718040007; Número de cuenta 110109527211; tasado en la suma de \$ 203.118,98. Téngase presente que conforme a lo establecido en el artículo 17° de la Ley 5330, el expropiado podrá en el término de treinta (30) días hábiles aceptar total o parcialmente la tasación efectuada, o en su caso formular impugnación fundada ante el Ministerio de Hábitat y Economía Familiar, sito en Av. Juan B. Justo N° 3600 de la Ciudad de Córdoba. QUEDA UD. DEBIDAMENTE NOTIFICADO.

5 días - N° 494076 - s/c - 22/11/2023 - BOE

**MINISTERIO DE HABITAT Y ECONOMIA FAMILIAR
DIRECCION DE REGULARIZACION DOMINIAL Y FISCAL**

Notifíquese a Olmos, Casiano Raúl, que en el marco del Expte. N° 0716-024684/2021, con fecha 16 de febrero de 2022, "LA LEGISLATURA DE LA PROVINCIA DE CÓRDOBA SANCIONA CON FUERZA DE Ley N° 10.797 - ARTÍCULO 1°: Declárase de utilidad pública y sujeto a expropiación los inmuebles ubicados en Barrio Las Flores, Sección Ameghino "A" asentamiento denominado "Villa La Tela" de la ciudad de Córdoba, Departamento Capital, Provincia de Córdoba, según el siguiente detalle: a) Inmuebles comprendidos en el polígono determinado por las calles Aviador Sargento Gómez, Boulevard Arteaga, Avenida Fuerza Aérea Argentina (Ruta Nacio-

nal N° 20) y Boulevard Aviador Valente, con exclusión de los que comprenden dominio del Estado Nacional Argentino y, en su caso, de la Dirección Nacional de Vialidad, y de los inmuebles habitados por sus titulares dominiales, todo conforme al listado en el que se indican lotes, nomenclaturas, números de cuentas y dominios que, como Anexo I compuesto de cuatro (4) fojas, forma parte integrante de la presente Ley." ANEXO I (parte pertinente): Manzana 40 Lote 007; Nomenclatura Catastral 1101010718040007; Número de cuenta 110109527211 e inscripto en el Registro General de la Provincia en relación a la matrícula 100892 a nombre de Olmos, Casiano Raúl y Reyna de Olmos, Elba Rosa o Cirila Rosa. Por otra parte, en cumplimiento de lo dispuesto por el artículo 14 de la Ley N° 6394, mediante Resolución N° 079/2023 de fecha 16 de mayo de 2023, el Directorio del Consejo General de Tasaciones en ejercicio de sus atribuciones, resuelve: Artículo 1°: "ESTABLECER el monto indemnizatorio que en cada caso se detalla, al mes de abril de 2023, para los inmuebles descriptos en el Anexo I, el que compuesto de dos (2) fojas útiles forma parte integrante de la presente Resolución, ubicados en el asentamiento denominado "Villa La Tela" de la ciudad de Córdoba, Departamento Capital, de esta Provincia de Córdoba e inscriptos en el Registro General de la Provincia en relación a las Matriculas detalladas en el mismo Anexo." ANEXO I (parte pertinente): Manzana 40 Lote 007; Nomenclatura Catastral 1101010718040007; Número de cuenta 110109527211; tasado en la suma de \$ 203.118,98. Téngase presente que conforme a lo establecido en el artículo 17° de la Ley 5330, el expropiado podrá en el término de treinta (30) días hábiles aceptar total o parcialmente la tasación efectuada, o en su caso formular impugnación fundada ante el Ministerio de Hábitat y Economía Familiar, sito en Av. Juan B. Justo N° 3600 de la Ciudad de Córdoba. QUEDA UD. DEBIDAMENTE NOTIFICADO.

5 días - N° 494077 - s/c - 22/11/2023 - BOE

**MINISTERIO DE HABITAT Y ECONOMIA FAMILAR
DIRECCION DE REGULARIZACION DOMINIAL Y FISCAL**

Notifíquese a Hatalak de Ramirez, Zulema Itala, que en el marco del Expte. N° 0716-024684/2021, con fecha 16 de febrero de 2022, "LA LEGISLATURA DE LA PROVINCIA DE CÓRDOBA SANCIONA CON FUERZA DE Ley N° 10.797 - ARTÍCULO 1°: Declárase de utilidad pública y sujeto a expropiación los inmuebles ubicados en Barrio Las Flores, Sección Ameghino "A" asentamiento denominado "Villa La Tela" de la ciudad de Córdoba, Departamento Capital, Provincia de Córdoba, según el siguiente detalle: a) Inmuebles comprendidos en el polígono determinado por las calles Aviador Sargento Gómez, Boulevard Arteaga, Avenida Fuerza Aérea Argentina (Ruta Nacional N° 20) y Boulevard Aviador Valente, con exclusión de los que comprenden dominio del Estado Nacional Argentino y, en su caso, de la Dirección Nacional de Vialidad, y de los inmuebles habitados por sus titulares dominiales, todo conforme al listado en el que se indican lotes, nomenclaturas, números de cuentas y dominios que, como Anexo I compuesto de cuatro (4) fojas, forma parte integrante de la presente Ley." ANEXO I (parte pertinente): Manzana 40 Lote 005; Nomenclatura Catastral 1101010718040005; Número de cuenta 110115885995 e inscripto en el Registro General de la Provincia en relación a la matrícula 103345 a nombre de Ramirez, Juan y Hatalak de Ramirez, Zulema Itala. Por otra parte, en cumplimiento de lo dispuesto por el artículo 14 de la Ley N° 6394, mediante Resolución N° 079/2023 de fecha 16 de mayo de 2023, el Directorio del Consejo General de Tasaciones en ejercicio de sus atribuciones, resuelve: Artículo 1°: "ESTABLECER el monto indemnizatorio que en cada caso se detalla, al mes de abril de 2023, para los inmuebles descriptos en el Anexo I, el que compuesto de dos (2) fojas útiles forma parte integrante de la presente Resolución, ubicados en el asentamiento denominado "Villa La Tela" de la ciudad de Córdoba, Departamento

Capital, de esta Provincia de Córdoba e inscriptos en el Registro General de la Provincia en relación a las Matriculas detalladas en el mismo Anexo." ANEXO I (parte pertinente): Manzana 40 Lote 005; Nomenclatura Catastral 1101010718040005; Número de cuenta 110115885995; tasado en la suma de \$ 354.213,28. Téngase presente que conforme a lo establecido en el artículo 17° de la Ley 5330, el expropiado podrá en el término de treinta (30) días hábiles aceptar total o parcialmente la tasación efectuada, o en su caso formular impugnación fundada ante el Ministerio de Hábitat y Economía Familiar, sito en Av. Juan B. Justo N° 3600 de la Ciudad de Córdoba. QUEDA UD. DEBIDAMENTE NOTIFICADO.

5 días - N° 494079 - s/c - 22/11/2023 - BOE

**MINISTERIO DE HABITAT Y ECONOMIA FAMILAR
DIRECCION DE REGULARIZACION DOMINIAL Y FISCAL**

Notifíquese a Brachetta, Nicolasa, que en el marco del Expte. N° 0716-024684/2021, con fecha 16 de febrero de 2022, "LA LEGISLATURA DE LA PROVINCIA DE CÓRDOBA SANCIONA CON FUERZA DE Ley N° 10.797 - ARTÍCULO 1°: Declárase de utilidad pública y sujeto a expropiación los inmuebles ubicados en Barrio Las Flores, Sección Ameghino "A" asentamiento denominado "Villa La Tela" de la ciudad de Córdoba, Departamento Capital, Provincia de Córdoba, según el siguiente detalle: a) Inmuebles comprendidos en el polígono determinado por las calles Aviador Sargento Gómez, Boulevard Arteaga, Avenida Fuerza Aérea Argentina (Ruta Nacional N° 20) y Boulevard Aviador Valente, con exclusión de los que comprenden dominio del Estado Nacional Argentino y, en su caso, de la Dirección Nacional de Vialidad, y de los inmuebles habitados por sus titulares dominiales, todo conforme al listado en el que se indican lotes, nomenclaturas, números de cuentas y dominios que, como Anexo I compuesto de cuatro (4) fojas, forma parte integrante de la presente Ley." ANEXO I (parte pertinente): Manzana 41 Lote 001; Nomenclatura Catastral 1101010718041001; Número de cuenta 110114018414 e inscripto en el Registro General de la Provincia en relación a la matrícula 1619563; Manzana 41 Lote 002; Nomenclatura Catastral 1101010718041002; Número de cuenta 110114018406 e inscripto en el Registro General de la Provincia en relación a la matrícula 1619573; Manzana 41 Lote 003; Nomenclatura Catastral 1101010718041003; Número de cuenta 110114016390 e inscripto en el Registro General de la Provincia en relación a la matrícula 1622535; Manzana 41 Lote 004; Nomenclatura Catastral 1101010718041004; Número de cuenta 110114016403 e inscripto en el Registro General de la Provincia en relación a la matrícula 1622533; Manzana 41 Lote 005; Nomenclatura Catastral 1101010718041005; Número de cuenta 110114016411 e inscripto en el Registro General de la Provincia en relación a la matrícula 1622531; Manzana 41 Lote 006; Nomenclatura Catastral 1101010718041006; Número de cuenta 110115986023 e inscripto en el Registro General de la Provincia en relación a la matrícula 1618235; Manzana 41 Lote 007; Nomenclatura Catastral 1101010718041007; Número de cuenta 110115986031 e inscripto en el Registro General de la Provincia en relación a la matrícula 1618234; Manzana 41 Lote 008; Nomenclatura Catastral 1101010718041008; Número de cuenta 110115986040 e inscripto en el Registro General de la Provincia en relación a la matrícula 1623619; Manzana 41 Lote 009; Nomenclatura Catastral 1101010718041009; Número de cuenta 110115986058 e inscripto en el Registro General de la Provincia en relación a la matrícula 1623621; Manzana 41 Lote 011; Nomenclatura Catastral 1101010718041011; Número de cuenta 110114018422 e inscripto en el Registro General de la Provincia en relación a la matrícula 1619576; Manzana 41 Lote 013; Nomenclatura Catastral 1101010718041013; Número de cuenta 110115986074 e inscripto en el Registro General de la Provincia en relación a la matrícula 1618232; Manzana 41 Lote 015; Nomenclatura

Catastral 1101010718041015; Número de cuenta 110114016438 e inscripto en el Registro General de la Provincia en relación a la matrícula 1622536 y Manzana 41 Lote 016; Nomenclatura Catastral 1101010718041016; Número de cuenta 110114016446 e inscripto en el Registro General de la Provincia en relación al Folio 2259/1958, todos a nombre de Brachetta, Nicolasa. Por otra parte, en cumplimiento de lo dispuesto por el artículo 14 de la Ley N° 6394, mediante Resolución N° 079/2023 de fecha 16 de mayo de 2023, el Directorio del Consejo General de Tasaciones en ejercicio de sus atribuciones, resuelve: Artículo 1°: "ESTABLECER el monto indemnizatorio que en cada caso se detalla, al mes de abril de 2023, para los inmuebles descriptos en el Anexo I, el que compuesto de dos (2) fojas útiles forma parte integrante de la presente Resolución, ubicados en el asentamiento denominado "Villa La Tela" de la ciudad de Córdoba, Departamento Capital, de esta Provincia de Córdoba e inscriptos en el Registro General de la Provincia en relación a las Matriculas detalladas en el mismo Anexo." ANEXO I (parte pertinente): Manzana 41 Lote 001; Nomenclatura Catastral 1101010718041001; Número de cuenta 110114018414; tasado en la suma de \$ 230.730,16; Manzana 41 Lote 002; Nomenclatura Catastral 1101010718041002; Número de cuenta 110114018406; tasado en la suma de \$ 225.705,96; Manzana 41 Lote 003; Nomenclatura Catastral 1101010718041003; Número de cuenta 110114016390; tasado en la suma de \$ 123.963,63; Manzana 41 Lote 004; Nomenclatura Catastral 1101010718041004; Número de cuenta 110114016403; tasado en la suma de \$ 123.963,63; Manzana 41 Lote 005; Nomenclatura Catastral 1101010718041005; Número de cuenta 110114016411; tasado en la suma de \$ 124.112,45; Manzana 41 Lote 006; Nomenclatura Catastral 1101010718041006; Número de cuenta 110115986023; tasado en la suma de \$ 214.098,32; Manzana 41 Lote 007; Nomenclatura Catastral 1101010718041007; Número de cuenta 110115986031; tasado en la suma de \$ 214.098,32; Manzana 41 Lote 008; Nomenclatura Catastral 1101010718041008; Número de cuenta 110115986040; tasado en la suma de \$ 372.552,18; Manzana 41 Lote 009; Nomenclatura Catastral 1101010718041009; Número de cuenta 110115986058; tasado en la suma de \$ 372.552,18; Manzana 41 Lote 011; Nomenclatura Catastral 1101010718041011; Número de cuenta 110114018422; tasado en la suma de \$ 229.262,88; Manzana 41 Lote 013; Nomenclatura Catastral 1101010718041013; Número de cuenta 110115986074; tasado en la suma de \$ 218.516,18; Manzana 41 Lote 015; Nomenclatura Catastral 1101010718041015; Número de cuenta 110114016438; tasado en la suma de \$ 126.521,58 y Manzana 41 Lote 016; Nomenclatura Catastral 1101010718041016; Número de cuenta 110114016446; tasado en la suma de \$ 126.521,58. Téngase presente que conforme a lo establecido en el artículo 17° de la Ley 5330, el expropiado podrá en el término de treinta (30) días hábiles aceptar total o parcialmente la tasación efectuada, o en su caso formular impugnación fundada ante el Ministerio de Hábitat y Economía Familiar, sito en Av. Juan B. Justo N° 3600 de la Ciudad de Córdoba. QUEDA UD. DEBIDAMENTE NOTIFICADO.

5 días - N° 494080 - s/c - 22/11/2023 - BOE

**MINISTERIO DE HABITAT Y ECONOMIA FAMILAR
DIRECCION DE REGULARIZACION DOMINIAL Y FISCAL**

Notifíquese a Demarchi, Claudio Rubén, que en el marco del Expte. N° 0716-024684/2021, con fecha 16 de febrero de 2022, "LA LEGISLATURA DE LA PROVINCIA DE CÓRDOBA SANCIONA CON FUERZA DE Ley N° 10.797 - ARTÍCULO 1°: Declárase de utilidad pública y sujeto a expropiación los inmuebles ubicados en Barrio Las Flores, Sección Ameghino "A" asentamiento denominado "Villa La Tela" de la ciudad de Córdoba, Departamento Capital, Provincia de Córdoba, según el siguiente detalle: a) Inmuebles compren-

didados en el polígono determinado por las calles Aviador Sargento Gómez, Boulevard Arteaga, Avenida Fuerza Aérea Argentina (Ruta Nacional N° 20) y Boulevard Aviador Valente, con exclusión de los que comprenden dominio del Estado Nacional Argentino y, en su caso, de la Dirección Nacional de Vialidad, y de los inmuebles habitados por sus titulares dominiales, todo conforme al listado en el que se indican lotes, nomenclaturas, números de cuentas y dominios que, como Anexo I compuesto de cuatro (4) fojas, forma parte integrante de la presente Ley." ANEXO I (parte pertinente): Manzana 41 Lote 012; Nomenclatura Catastral 1101011718041012; Número de cuenta 110115986066 e inscripto en el Registro General de la Provincia en relación a la matrícula 126331 a nombre de Demarchi, Oscar Florentino y Demarchi, Claudio Ruben. Por otra parte, en cumplimiento de lo dispuesto por el artículo 14 de la Ley N° 6394, mediante Resolución N° 079/2023 de fecha 16 de mayo de 2023, el Directorio del Consejo General de Tasaciones en ejercicio de sus atribuciones, resuelve: Artículo 1°: "ESTABLECER el monto indemnizatorio que en cada caso se detalla, al mes de abril de 2023, para los inmuebles descriptos en el Anexo I, el que compuesto de dos (2) fojas útiles forma parte integrante de la presente Resolución, ubicados en el asentamiento denominado "Villa La Tela" de la ciudad de Córdoba, Departamento Capital, de esta Provincia de Córdoba e inscriptos en el Registro General de la Provincia en relación a las Matriculas detalladas en el mismo Anexo." ANEXO I (parte pertinente): Manzana 41 Lote 012; Nomenclatura Catastral 1101011718041012; Número de cuenta 110115986066; tasado en la suma de \$ 218.516,18. Téngase presente que conforme a lo establecido en el artículo 17° de la Ley 5330, el expropiado podrá en el término de treinta (30) días hábiles aceptar total o parcialmente la tasación efectuada, o en su caso formular impugnación fundada ante el Ministerio de Hábitat y Economía Familiar, sito en Av. Juan B. Justo N° 3600 de la Ciudad de Córdoba. QUEDA UD. DEBIDAMENTE NOTIFICADO.

5 días - N° 494086 - s/c - 22/11/2023 - BOE

**MINISTERIO DE HABITAT Y ECONOMIA FAMILAR
DIRECCION DE REGULARIZACION DOMINIAL Y FISCAL**

Notifíquese a Demarchi, Oscar Florentino, que en el marco del Expte. N° 0716-024684/2021, con fecha 16 de febrero de 2022, "LA LEGISLATURA DE LA PROVINCIA DE CÓRDOBA SANCIONA CON FUERZA DE Ley N° 10.797 - ARTÍCULO 1°: Declárase de utilidad pública y sujeto a expropiación los inmuebles ubicados en Barrio Las Flores, Sección Ameghino "A" asentamiento denominado "Villa La Tela" de la ciudad de Córdoba, Departamento Capital, Provincia de Córdoba, según el siguiente detalle: a) Inmuebles comprendidos en el polígono determinado por las calles Aviador Sargento Gómez, Boulevard Arteaga, Avenida Fuerza Aérea Argentina (Ruta Nacional N° 20) y Boulevard Aviador Valente, con exclusión de los que comprenden dominio del Estado Nacional Argentino y, en su caso, de la Dirección Nacional de Vialidad, y de los inmuebles habitados por sus titulares dominiales, todo conforme al listado en el que se indican lotes, nomenclaturas, números de cuentas y dominios que, como Anexo I compuesto de cuatro (4) fojas, forma parte integrante de la presente Ley." ANEXO I (parte pertinente): Manzana 41 Lote 012; Nomenclatura Catastral 1101011718041012; Número de cuenta 110115986066 e inscripto en el Registro General de la Provincia en relación a la matrícula 126331 a nombre de Demarchi, Oscar Florentino y Demarchi, Claudio Ruben. Por otra parte, en cumplimiento de lo dispuesto por el artículo 14 de la Ley N° 6394, mediante Resolución N° 079/2023 de fecha 16 de mayo de 2023, el Directorio del Consejo General de Tasaciones en ejercicio de sus atribuciones, resuelve: Artículo 1°: "ESTABLECER el monto indemnizatorio que en cada caso se detalla, al mes de abril de 2023, para los inmuebles descriptos en el Anexo I, el que compuesto de dos (2)

fojas útiles forma parte integrante de la presente Resolución, ubicados en el asentamiento denominado "Villa La Tela" de la ciudad de Córdoba, Departamento Capital, de esta Provincia de Córdoba e inscriptos en el Registro General de la Provincia en relación a las Matriculas detalladas en el mismo Anexo: ANEXO I (parte pertinente): Manzana 41 Lote 012; Nomenclatura Catastral 1101011718041012; Número de cuenta 110115986066; tasado en la suma de \$ 218.516,18. Téngase presente que conforme a lo establecido en el artículo 17º de la Ley 5330, el expropiado podrá en el término de treinta (30) días hábiles aceptar total o parcialmente la tasación efectuada, o en su caso formular impugnación fundada ante el Ministerio de Hábitat y Economía Familiar, sito en Av. Juan B. Justo N° 3600 de la Ciudad de Córdoba. QUEDA UD. DEBIDAMENTE NOTIFICADO.

5 días - N° 494088 - s/c - 22/11/2023 - BOE

**MINISTERIO DE HABITAT Y ECONOMIA FAMILIAR
DIRECCION DE REGULARIZACION DOMINIAL Y FISCAL**

Notifíquese a García Faure, Carmen, que en el marco del Expte. N° 0716-024684/2021, con fecha 16 de febrero de 2022, "LA LEGISLATURA DE LA PROVINCIA DE CÓRDOBA SANCIONA CON FUERZA DE Ley N° 10.797 - ARTÍCULO 1º: Declárase de utilidad pública y sujeto a expropiación los inmuebles ubicados en Barrio Las Flores, Sección Ameghino "A" asentamiento denominado "Villa La Tela" de la ciudad de Córdoba, Departamento Capital, Provincia de Córdoba, según el siguiente detalle: a) Inmuebles comprendidos en el polígono determinado por las calles Aviador Sargento Gómez, Boulevard Arteaga, Avenida Fuerza Aérea Argentina (Ruta Nacional N° 20) y Boulevard Aviador Valente, con exclusión de los que comprenden dominio del Estado Nacional Argentino y, en su caso, de la Dirección Nacional de Vialidad, y de los inmuebles habitados por sus titulares dominiales, todo conforme al listado en el que se indican lotes, nomenclaturas, números de cuentas y dominios que, como Anexo I compuesto de cuatro (4) fojas, forma parte integrante de la presente Ley." ANEXO I (parte pertinente): Manzana 42 Lote 003; Nomenclatura Catastral 1101010718042003; Número de cuenta 110115885855 e inscripto en el Registro General de la Provincia en relación a la matrícula 1620361 y Manzana 42 Lote 004; Nomenclatura Catastral 1101010718042004; Número de cuenta 110115885863 e inscripto en el Registro General de la Provincia en relación a la matrícula 1620338, ambos a nombre de García Faure, Ramón - García Faure Manuel - García Faure Fernando - García Faure Servando - García Faure Ofelia - García Faure Carmen - García Faure Octavio - García Faure Humberto Alfredo Javier. Por otra parte, en cumplimiento de lo dispuesto por el artículo 14 de la Ley N° 6394, mediante Resolución N° 079/2023 de fecha 16 de mayo de 2023, el Directorio del Consejo General de Tasaciones en ejercicio de sus atribuciones, resuelve: Artículo 1º: "ESTABLECER el monto indemnizatorio que en cada caso se detalla, al mes de abril de 2023, para los inmuebles descriptos en el Anexo I, el que compuesto de dos (2) fojas útiles forma parte integrante de la presente Resolución, ubicados en el asentamiento denominado "Villa La Tela" de la ciudad de Córdoba, Departamento Capital, de esta Provincia de Córdoba e inscriptos en el Registro General de la Provincia en relación a las Matriculas detalladas en el mismo Anexo: ANEXO I (parte pertinente): Manzana 42 Lote 003; Nomenclatura Catastral 1101010718042003; Número de cuenta 110115885855; tasado en la suma de \$ 351.129,37 y Manzana 42 Lote 004; Nomenclatura Catastral 1101010718042004; Número de cuenta 110115885863; tasado en la suma de \$ 351.129,37. Téngase presente que conforme a lo establecido en el artículo 17º de la Ley 5330, el expropiado podrá en el término de treinta (30) días hábiles aceptar total o parcialmente la tasación efectuada, o en su caso formular impugnación fundada ante el Ministerio de Hábitat y Eco-

nomía Familiar, sito en Av. Juan B. Justo N° 3600 de la Ciudad de Córdoba. QUEDA UD. DEBIDAMENTE NOTIFICADO.

5 días - N° 494089 - s/c - 22/11/2023 - BOE

**MINISTERIO DE HABITAT Y ECONOMIA FAMILIAR
DIRECCION DE REGULARIZACION DOMINIAL Y FISCAL**

Notifíquese a García Faure, Servando, que en el marco del Expte. N° 0716-024684/2021, con fecha 16 de febrero de 2022, "LA LEGISLATURA DE LA PROVINCIA DE CÓRDOBA SANCIONA CON FUERZA DE Ley N° 10.797 - ARTÍCULO 1º: Declárase de utilidad pública y sujeto a expropiación los inmuebles ubicados en Barrio Las Flores, Sección Ameghino "A" asentamiento denominado "Villa La Tela" de la ciudad de Córdoba, Departamento Capital, Provincia de Córdoba, según el siguiente detalle: a) Inmuebles comprendidos en el polígono determinado por las calles Aviador Sargento Gómez, Boulevard Arteaga, Avenida Fuerza Aérea Argentina (Ruta Nacional N° 20) y Boulevard Aviador Valente, con exclusión de los que comprenden dominio del Estado Nacional Argentino y, en su caso, de la Dirección Nacional de Vialidad, y de los inmuebles habitados por sus titulares dominiales, todo conforme al listado en el que se indican lotes, nomenclaturas, números de cuentas y dominios que, como Anexo I compuesto de cuatro (4) fojas, forma parte integrante de la presente Ley." ANEXO I (parte pertinente): Manzana 42 Lote 003; Nomenclatura Catastral 1101010718042003; Número de cuenta 110115885855 e inscripto en el Registro General de la Provincia en relación a la matrícula 1620361 y Manzana 42 Lote 004; Nomenclatura Catastral 1101010718042004; Número de cuenta 110115885863 e inscripto en el Registro General de la Provincia en relación a la matrícula 1620338, ambos a nombre de García Faure, Ramón - García Faure Manuel - García Faure Fernando - García Faure Servando - García Faure Ofelia - García Faure Carmen - García Faure Octavio - García Faure Humberto Alfredo Javier. Por otra parte, en cumplimiento de lo dispuesto por el artículo 14 de la Ley N° 6394, mediante Resolución N° 079/2023 de fecha 16 de mayo de 2023, el Directorio del Consejo General de Tasaciones en ejercicio de sus atribuciones, resuelve: Artículo 1º: "ESTABLECER el monto indemnizatorio que en cada caso se detalla, al mes de abril de 2023, para los inmuebles descriptos en el Anexo I, el que compuesto de dos (2) fojas útiles forma parte integrante de la presente Resolución, ubicados en el asentamiento denominado "Villa La Tela" de la ciudad de Córdoba, Departamento Capital, de esta Provincia de Córdoba e inscriptos en el Registro General de la Provincia en relación a las Matriculas detalladas en el mismo Anexo: ANEXO I (parte pertinente): Manzana 42 Lote 003; Nomenclatura Catastral 1101010718042003; Número de cuenta 110115885855; tasado en la suma de \$ 351.129,37 y Manzana 42 Lote 004; Nomenclatura Catastral 1101010718042004; Número de cuenta 110115885863; tasado en la suma de \$ 351.129,37. Téngase presente que conforme a lo establecido en el artículo 17º de la Ley 5330, el expropiado podrá en el término de treinta (30) días hábiles aceptar total o parcialmente la tasación efectuada, o en su caso formular impugnación fundada ante el Ministerio de Hábitat y Economía Familiar, sito en Av. Juan B. Justo N° 3600 de la Ciudad de Córdoba. QUEDA UD. DEBIDAMENTE NOTIFICADO.

5 días - N° 494091 - s/c - 22/11/2023 - BOE

**MINISTERIO DE HABITAT Y ECONOMIA FAMILIAR
DIRECCION DE REGULARIZACION DOMINIAL Y FISCAL**

Notifíquese a García Faure, Ramón, que en el marco del Expte. N° 0716-024684/2021, con fecha 16 de febrero de 2022, "LA LEGISLATURA DE LA PROVINCIA DE CÓRDOBA SANCIONA CON FUERZA DE Ley N° 10.797

- ARTÍCULO 1º: Declárase de utilidad pública y sujeto a expropiación los inmuebles ubicados en Barrio Las Flores, Sección Ameghino "A" asentamiento denominado "Villa La Tela" de la ciudad de Córdoba, Departamento Capital, Provincia de Córdoba, según el siguiente detalle: a) Inmuebles comprendidos en el polígono determinado por las calles Aviador Sargento Gómez, Boulevard Arteaga, Avenida Fuerza Aérea Argentina (Ruta Nacional N° 20) y Boulevard Aviador Valente, con exclusión de los que comprenden dominio del Estado Nacional Argentino y, en su caso, de la Dirección Nacional de Vialidad, y de los inmuebles habitados por sus titulares dominiales, todo conforme al listado en el que se indican lotes, nomenclaturas, números de cuentas y dominios que, como Anexo I compuesto de cuatro (4) fojas, forma parte integrante de la presente Ley." ANEXO I (parte pertinente): Manzana 42 Lote 003; Nomenclatura Catastral 1101010718042003; Número de cuenta 110115885855 e inscripto en el Registro General de la Provincia en relación a la matrícula 1620361 y Manzana 42 Lote 004; Nomenclatura Catastral 1101010718042004; Número de cuenta 110115885863 e inscripto en el Registro General de la Provincia en relación a la matrícula 1620338, ambos a nombre de García Faure, Ramón - García Faure Manuel - García Faure Fernando - García Faure Servando - García Faure Ofelia - García Faure Carmen - García Faure Octavio - García Faure Humberto Alfredo Javier. Por otra parte, en cumplimiento de lo dispuesto por el artículo 14 de la Ley N° 6394, mediante Resolución N° 079/2023 de fecha 16 de mayo de 2023, el Directorio del Consejo General de Tasaciones en ejercicio de sus atribuciones, resuelve: Artículo 1º: "ESTABLECER el monto indemnizatorio que en cada caso se detalla, al mes de abril de 2023, para los inmuebles descriptos en el Anexo I, el que compuesto de dos (2) fojas útiles forma parte integrante de la presente Resolución, ubicados en el asentamiento denominado "Villa La Tela" de la ciudad de Córdoba, Departamento Capital, de esta Provincia de Córdoba e inscriptos en el Registro General de la Provincia en relación a las Matriculas detalladas en el mismo Anexo." ANEXO I (parte pertinente): Manzana 42 Lote 003; Nomenclatura Catastral 1101010718042003; Número de cuenta 110115885855; tasado en la suma de \$ 351.129,37 y Manzana 42 Lote 004; Nomenclatura Catastral 1101010718042004; Número de cuenta 110115885863; tasado en la suma de \$ 351.129,37. Téngase presente que conforme a lo establecido en el artículo 17º de la Ley 5330, el expropiado podrá en el término de treinta (30) días hábiles aceptar total o parcialmente la tasación efectuada, o en su caso formular impugnación fundada ante el Ministerio de Hábitat y Economía Familiar, sito en Av. Juan B. Justo N° 3600 de la Ciudad de Córdoba. QUEDA UD. DEBIDAMENTE NOTIFICADO.

5 días - N° 494092 - s/c - 22/11/2023 - BOE

**MINISTERIO DE HABITAT Y ECONOMIA FAMILAR
DIRECCION DE REGULARIZACION DOMINIAL Y FISCAL**

Notifíquese a García Faure, Ofelia, que en el marco del Expte. N° 0716-024684/2021, con fecha 16 de febrero de 2022, "LA LEGISLATURA DE LA PROVINCIA DE CÓRDOBA SANCIONA CON FUERZA DE Ley N° 10.797 - ARTÍCULO 1º: Declárase de utilidad pública y sujeto a expropiación los inmuebles ubicados en Barrio Las Flores, Sección Ameghino "A" asentamiento denominado "Villa La Tela" de la ciudad de Córdoba, Departamento Capital, Provincia de Córdoba, según el siguiente detalle: a) Inmuebles comprendidos en el polígono determinado por las calles Aviador Sargento Gómez, Boulevard Arteaga, Avenida Fuerza Aérea Argentina (Ruta Nacional N° 20) y Boulevard Aviador Valente, con exclusión de los que comprenden dominio del Estado Nacional Argentino y, en su caso, de la Dirección Nacional de Vialidad, y de los inmuebles habitados por sus titulares dominiales, todo conforme al listado en el que se indican lotes, nomenclaturas,

números de cuentas y dominios que, como Anexo I compuesto de cuatro (4) fojas, forma parte integrante de la presente Ley." ANEXO I (parte pertinente): Manzana 42 Lote 003; Nomenclatura Catastral 1101010718042003; Número de cuenta 110115885855 e inscripto en el Registro General de la Provincia en relación a la matrícula 1620361 y Manzana 42 Lote 004; Nomenclatura Catastral 1101010718042004; Número de cuenta 110115885863 e inscripto en el Registro General de la Provincia en relación a la matrícula 1620338, ambos a nombre de García Faure, Ramón - García Faure Manuel - García Faure Fernando - García Faure Servando - García Faure Ofelia - García Faure Carmen - García Faure Octavio - García Faure Humberto Alfredo Javier. Por otra parte, en cumplimiento de lo dispuesto por el artículo 14 de la Ley N° 6394, mediante Resolución N° 079/2023 de fecha 16 de mayo de 2023, el Directorio del Consejo General de Tasaciones en ejercicio de sus atribuciones, resuelve: Artículo 1º: "ESTABLECER el monto indemnizatorio que en cada caso se detalla, al mes de abril de 2023, para los inmuebles descriptos en el Anexo I, el que compuesto de dos (2) fojas útiles forma parte integrante de la presente Resolución, ubicados en el asentamiento denominado "Villa La Tela" de la ciudad de Córdoba, Departamento Capital, de esta Provincia de Córdoba e inscriptos en el Registro General de la Provincia en relación a las Matriculas detalladas en el mismo Anexo." ANEXO I (parte pertinente): Manzana 42 Lote 003; Nomenclatura Catastral 1101010718042003; Número de cuenta 110115885855; tasado en la suma de \$ 351.129,37 y Manzana 42 Lote 004; Nomenclatura Catastral 1101010718042004; Número de cuenta 110115885863; tasado en la suma de \$ 351.129,37. Téngase presente que conforme a lo establecido en el artículo 17º de la Ley 5330, el expropiado podrá en el término de treinta (30) días hábiles aceptar total o parcialmente la tasación efectuada, o en su caso formular impugnación fundada ante el Ministerio de Hábitat y Economía Familiar, sito en Av. Juan B. Justo N° 3600 de la Ciudad de Córdoba. QUEDA UD. DEBIDAMENTE NOTIFICADO.

5 días - N° 494095 - s/c - 22/11/2023 - BOE

**MINISTERIO DE HABITAT Y ECONOMIA FAMILAR
DIRECCION DE REGULARIZACION DOMINIAL Y FISCAL**

Notifíquese a García Faure, Octavio, que en el marco del Expte. N° 0716-024684/2021, con fecha 16 de febrero de 2022, "LA LEGISLATURA DE LA PROVINCIA DE CÓRDOBA SANCIONA CON FUERZA DE Ley N° 10.797 - ARTÍCULO 1º: Declárase de utilidad pública y sujeto a expropiación los inmuebles ubicados en Barrio Las Flores, Sección Ameghino "A" asentamiento denominado "Villa La Tela" de la ciudad de Córdoba, Departamento Capital, Provincia de Córdoba, según el siguiente detalle: a) Inmuebles comprendidos en el polígono determinado por las calles Aviador Sargento Gómez, Boulevard Arteaga, Avenida Fuerza Aérea Argentina (Ruta Nacional N° 20) y Boulevard Aviador Valente, con exclusión de los que comprenden dominio del Estado Nacional Argentino y, en su caso, de la Dirección Nacional de Vialidad, y de los inmuebles habitados por sus titulares dominiales, todo conforme al listado en el que se indican lotes, nomenclaturas, números de cuentas y dominios que, como Anexo I compuesto de cuatro (4) fojas, forma parte integrante de la presente Ley." ANEXO I (parte pertinente): Manzana 42 Lote 003; Nomenclatura Catastral 1101010718042003; Número de cuenta 110115885855 e inscripto en el Registro General de la Provincia en relación a la matrícula 1620361 y Manzana 42 Lote 004; Nomenclatura Catastral 1101010718042004; Número de cuenta 110115885863 e inscripto en el Registro General de la Provincia en relación a la matrícula 1620338, ambos a nombre de García Faure, Ramón - García Faure Manuel - García Faure Fernando - García Faure Servando - García Faure Ofelia - García Faure Carmen - García Faure Octavio - García Faure Hum-

berto Alfredo Javier. Por otra parte, en cumplimiento de lo dispuesto por el artículo 14 de la Ley N° 6394, mediante Resolución N° 079/2023 de fecha 16 de mayo de 2023, el Directorio del Consejo General de Tasaciones en ejercicio de sus atribuciones, resuelve: Artículo 1°: "ESTABLECER el monto indemnizatorio que en cada caso se detalla, al mes de abril de 2023, para los inmuebles descriptos en el Anexo I, el que compuesto de dos (2) fojas útiles forma parte integrante de la presente Resolución, ubicados en el asentamiento denominado "Villa La Tela" de la ciudad de Córdoba, Departamento Capital, de esta Provincia de Córdoba e inscriptos en el Registro General de la Provincia en relación a las Matriculas detalladas en el mismo Anexo: ANEXO I (parte pertinente): Manzana 42 Lote 003; Nomenclatura Catastral 1101010718042003; Número de cuenta 110115885855; tasado en la suma de \$ 351.129,37 y Manzana 42 Lote 004; Nomenclatura Catastral 1101010718042004; Número de cuenta 110115885863; tasado en la suma de \$ 351.129,37. Téngase presente que conforme a lo establecido en el artículo 17° de la Ley 5330, el expropiado podrá en el término de treinta (30) días hábiles aceptar total o parcialmente la tasación efectuada, o en su caso formular impugnación fundada ante el Ministerio de Hábitat y Economía Familiar, sito en Av. Juan B. Justo N° 3600 de la Ciudad de Córdoba. QUEDA UD. DEBIDAMENTE NOTIFICADO.

5 días - N° 494097 - s/c - 22/11/2023 - BOE

**MINISTERIO DE HABITAT Y ECONOMIA FAMILIAR
DIRECCION DE REGULARIZACION DOMINIAL Y FISCAL**

Notifíquese a García Faure, Manuel, que en el marco del Expte. N° 0716-024684/2021, con fecha 16 de febrero de 2022, "LA LEGISLATURA DE LA PROVINCIA DE CÓRDOBA SANCIONA CON FUERZA DE Ley N° 10.797 - ARTÍCULO 1°: Declárase de utilidad pública y sujeto a expropiación los inmuebles ubicados en Barrio Las Flores, Sección Ameghino "A" asentamiento denominado "Villa La Tela" de la ciudad de Córdoba, Departamento Capital, Provincia de Córdoba, según el siguiente detalle: a) Inmuebles comprendidos en el polígono determinado por las calles Aviador Sargento Gómez, Boulevard Arteaga, Avenida Fuerza Aérea Argentina (Ruta Nacional N° 20) y Boulevard Aviador Valente, con exclusión de los que comprenden dominio del Estado Nacional Argentino y, en su caso, de la Dirección Nacional de Vialidad, y de los inmuebles habitados por sus titulares dominiales, todo conforme al listado en el que se indican lotes, nomenclaturas, números de cuentas y dominios que, como Anexo I compuesto de cuatro (4) fojas, forma parte integrante de la presente Ley." ANEXO I (parte pertinente): Manzana 42 Lote 003; Nomenclatura Catastral 1101010718042003; Número de cuenta 110115885855 e inscripto en el Registro General de la Provincia en relación a la matrícula 1620361 y Manzana 42 Lote 004; Nomenclatura Catastral 1101010718042004; Número de cuenta 110115885863 e inscripto en el Registro General de la Provincia en relación a la matrícula 1620338, ambos a nombre de García Faure, Ramón - García Faure Manuel - García Faure Fernando - García Faure Servando - García Faure Ofelia - García Faure Carmen - García Faure Octavio - García Faure Humberto Alfredo Javier. Por otra parte, en cumplimiento de lo dispuesto por el artículo 14 de la Ley N° 6394, mediante Resolución N° 079/2023 de fecha 16 de mayo de 2023, el Directorio del Consejo General de Tasaciones en ejercicio de sus atribuciones, resuelve: Artículo 1°: "ESTABLECER el monto indemnizatorio que en cada caso se detalla, al mes de abril de 2023, para los inmuebles descriptos en el Anexo I, el que compuesto de dos (2) fojas útiles forma parte integrante de la presente Resolución, ubicados en el asentamiento denominado "Villa La Tela" de la ciudad de Córdoba, Departamento Capital, de esta Provincia de Córdoba e inscriptos en el Registro General de la Provincia en relación a las Matriculas detalladas en el mismo

Anexo: ANEXO I (parte pertinente): Manzana 42 Lote 003; Nomenclatura Catastral 1101010718042003; Número de cuenta 110115885855; tasado en la suma de \$ 351.129,37 y Manzana 42 Lote 004; Nomenclatura Catastral 1101010718042004; Número de cuenta 110115885863; tasado en la suma de \$ 351.129,37. Téngase presente que conforme a lo establecido en el artículo 17° de la Ley 5330, el expropiado podrá en el término de treinta (30) días hábiles aceptar total o parcialmente la tasación efectuada, o en su caso formular impugnación fundada ante el Ministerio de Hábitat y Economía Familiar, sito en Av. Juan B. Justo N° 3600 de la Ciudad de Córdoba. QUEDA UD. DEBIDAMENTE NOTIFICADO.

5 días - N° 494098 - s/c - 22/11/2023 - BOE

**MINISTERIO DE HABITAT Y ECONOMIA FAMILIAR
DIRECCION DE REGULARIZACION DOMINIAL Y FISCAL**

Notifíquese a García Faure, Humberto Alfredo Javier, que en el marco del Expte. N° 0716-024684/2021, con fecha 16 de febrero de 2022, "LA LEGISLATURA DE LA PROVINCIA DE CÓRDOBA SANCIONA CON FUERZA DE Ley N° 10.797 - ARTÍCULO 1°: Declárase de utilidad pública y sujeto a expropiación los inmuebles ubicados en Barrio Las Flores, Sección Ameghino "A" asentamiento denominado "Villa La Tela" de la ciudad de Córdoba, Departamento Capital, Provincia de Córdoba, según el siguiente detalle: a) Inmuebles comprendidos en el polígono determinado por las calles Aviador Sargento Gómez, Boulevard Arteaga, Avenida Fuerza Aérea Argentina (Ruta Nacional N° 20) y Boulevard Aviador Valente, con exclusión de los que comprenden dominio del Estado Nacional Argentino y, en su caso, de la Dirección Nacional de Vialidad, y de los inmuebles habitados por sus titulares dominiales, todo conforme al listado en el que se indican lotes, nomenclaturas, números de cuentas y dominios que, como Anexo I compuesto de cuatro (4) fojas, forma parte integrante de la presente Ley." ANEXO I (parte pertinente): Manzana 42 Lote 003; Nomenclatura Catastral 1101010718042003; Número de cuenta 110115885855 e inscripto en el Registro General de la Provincia en relación a la matrícula 1620361 y Manzana 42 Lote 004; Nomenclatura Catastral 1101010718042004; Número de cuenta 110115885863 e inscripto en el Registro General de la Provincia en relación a la matrícula 1620338, ambos a nombre de García Faure, Ramón - García Faure Manuel - García Faure Fernando - García Faure Servando - García Faure Ofelia - García Faure Carmen - García Faure Octavio - García Faure Humberto Alfredo Javier. Por otra parte, en cumplimiento de lo dispuesto por el artículo 14 de la Ley N° 6394, mediante Resolución N° 079/2023 de fecha 16 de mayo de 2023, el Directorio del Consejo General de Tasaciones en ejercicio de sus atribuciones, resuelve: Artículo 1°: "ESTABLECER el monto indemnizatorio que en cada caso se detalla, al mes de abril de 2023, para los inmuebles descriptos en el Anexo I, el que compuesto de dos (2) fojas útiles forma parte integrante de la presente Resolución, ubicados en el asentamiento denominado "Villa La Tela" de la ciudad de Córdoba, Departamento Capital, de esta Provincia de Córdoba e inscriptos en el Registro General de la Provincia en relación a las Matriculas detalladas en el mismo Anexo: ANEXO I (parte pertinente): Manzana 42 Lote 003; Nomenclatura Catastral 1101010718042003; Número de cuenta 110115885855; tasado en la suma de \$ 351.129,37 y Manzana 42 Lote 004; Nomenclatura Catastral 1101010718042004; Número de cuenta 110115885863; tasado en la suma de \$ 351.129,37. Téngase presente que conforme a lo establecido en el artículo 17° de la Ley 5330, el expropiado podrá en el término de treinta (30) días hábiles aceptar total o parcialmente la tasación efectuada, o en su caso formular impugnación fundada ante el Ministerio de Hábitat y Economía Familiar, sito en Av. Juan B. Justo N° 3600 de la Ciudad de Córdoba. QUEDA UD. DEBIDAMENTE NOTIFICADO.

5 días - N° 494099 - s/c - 22/11/2023 - BOE

**MINISTERIO DE HABITAT Y ECONOMIA FAMILAR
DIRECCION DE REGULARIZACION DOMINIAL Y FISCAL**

Notifíquese a García Faure, Fernando, que en el marco del Expte. N° 0716-024684/2021, con fecha 16 de febrero de 2022, "LA LEGISLATURA DE LA PROVINCIA DE CÓRDOBA SANCIONA CON FUERZA DE Ley N° 10.797 - ARTÍCULO 1°: Declárase de utilidad pública y sujeto a expropiación los inmuebles ubicados en Barrio Las Flores, Sección Ameghino "A" asentamiento denominado "Villa La Tela" de la ciudad de Córdoba, Departamento Capital, Provincia de Córdoba, según el siguiente detalle: a) Inmuebles comprendidos en el polígono determinado por las calles Aviador Sargento Gómez, Boulevard Arteaga, Avenida Fuerza Aérea Argentina (Ruta Nacional N° 20) y Boulevard Aviador Valente, con exclusión de los que comprenden dominio del Estado Nacional Argentino y, en su caso, de la Dirección Nacional de Vialidad, y de los inmuebles habitados por sus titulares dominiales, todo conforme al listado en el que se indican lotes, nomenclaturas, números de cuentas y dominios que, como Anexo I compuesto de cuatro (4) fojas, forma parte integrante de la presente Ley." ANEXO I (parte pertinente): Manzana 42 Lote 003; Nomenclatura Catastral 1101010718042003; Número de cuenta 110115885855 e inscripto en el Registro General de la Provincia en relación a la matrícula 1620361 y Manzana 42 Lote 004; Nomenclatura Catastral 1101010718042004; Número de cuenta 110115885863 e inscripto en el Registro General de la Provincia en relación a la matrícula 1620338, ambos a nombre de García Faure, Ramón - García Faure Manuel - García Faure Fernando - García Faure Servando - García Faure Ofelia - García Faure Carmen - García Faure Octavio - García Faure Humberto Alfredo Javier. Por otra parte, en cumplimiento de lo dispuesto por el artículo 14 de la Ley N° 6394, mediante Resolución N° 079/2023 de fecha 16 de mayo de 2023, el Directorio del Consejo General de Tasaciones en ejercicio de sus atribuciones, resuelve: Artículo 1°: "ESTABLECER el monto indemnizatorio que en cada caso se detalla, al mes de abril de 2023, para los inmuebles descriptos en el Anexo I, el que compuesto de dos (2) fojas útiles forma parte integrante de la presente Resolución, ubicados en el asentamiento denominado "Villa La Tela" de la ciudad de Córdoba, Departamento Capital, de esta Provincia de Córdoba e inscriptos en el Registro General de la Provincia en relación a las Matriculas detalladas en el mismo Anexo." ANEXO I (parte pertinente): Manzana 42 Lote 003; Nomenclatura Catastral 1101010718042003; Número de cuenta 110115885855; tasado en la suma de \$ 351.129,37 y Manzana 42 Lote 004; Nomenclatura Catastral 1101010718042004; Número de cuenta 110115885863; tasado en la suma de \$ 351.129,37. Téngase presente que conforme a lo establecido en el artículo 17° de la Ley 5330, el expropiado podrá en el término de treinta (30) días hábiles aceptar total o parcialmente la tasación efectuada, o en su caso formular impugnación fundada ante el Ministerio de Hábitat y Economía Familiar, sito en Av. Juan B. Justo N° 3600 de la Ciudad de Córdoba. QUEDA UD. DEBIDAMENTE NOTIFICADO.

5 días - N° 494100 - s/c - 22/11/2023 - BOE

**MINISTERIO DE HABITAT Y ECONOMIA FAMILAR
DIRECCION DE REGULARIZACION DOMINIAL Y FISCAL**

Notifíquese a Reyna Modesta, Pabla, que en el marco del Expte. N° 0716-024684/2021, con fecha 16 de febrero de 2022, "LA LEGISLATURA DE LA PROVINCIA DE CÓRDOBA SANCIONA CON FUERZA DE Ley N° 10.797 - ARTÍCULO 1°: Declárase de utilidad pública y sujeto a expropiación los inmuebles ubicados en Barrio Las Flores, Sección Ameghino "A" asentamiento denominado "Villa La Tela" de la ciudad de Córdoba, Departamento Capital, Provincia de Córdoba, según el siguiente detalle: a) Inmuebles

comprendidos en el polígono determinado por las calles Aviador Sargento Gómez, Boulevard Arteaga, Avenida Fuerza Aérea Argentina (Ruta Nacional N° 20) y Boulevard Aviador Valente, con exclusión de los que comprenden dominio del Estado Nacional Argentino y, en su caso, de la Dirección Nacional de Vialidad, y de los inmuebles habitados por sus titulares dominiales, todo conforme al listado en el que se indican lotes, nomenclaturas, números de cuentas y dominios que, como Anexo I compuesto de cuatro (4) fojas, forma parte integrante de la presente Ley." ANEXO I (parte pertinente): Manzana 42 Lote 009; Nomenclatura Catastral 1101010718042009; Número de cuenta 110104714820 e inscripto en el Registro General de la Provincia en relación a la matrícula 894777 a nombre de Reyna Modesta, Pabla. Por otra parte, en cumplimiento de lo dispuesto por el artículo 14 de la Ley N° 6394, mediante Resolución N° 079/2023 de fecha 16 de mayo de 2023, el Directorio del Consejo General de Tasaciones en ejercicio de sus atribuciones, resuelve: Artículo 1°: "ESTABLECER el monto indemnizatorio que en cada caso se detalla, al mes de abril de 2023, para los inmuebles descriptos en el Anexo I, el que compuesto de dos (2) fojas útiles forma parte integrante de la presente Resolución, ubicados en el asentamiento denominado "Villa La Tela" de la ciudad de Córdoba, Departamento Capital, de esta Provincia de Córdoba e inscriptos en el Registro General de la Provincia en relación a las Matriculas detalladas en el mismo Anexo." ANEXO I (parte pertinente): Manzana 42 Lote 009; Nomenclatura Catastral 1101010718042009; Número de cuenta 110104714820; tasado en la suma de \$ 419.342,40. Téngase presente que conforme a lo establecido en el artículo 17° de la Ley 5330, el expropiado podrá en el término de treinta (30) días hábiles aceptar total o parcialmente la tasación efectuada, o en su caso formular impugnación fundada ante el Ministerio de Hábitat y Economía Familiar, sito en Av. Juan B. Justo N° 3600 de la Ciudad de Córdoba. QUEDA UD. DEBIDAMENTE NOTIFICADO.

5 días - N° 494102 - s/c - 22/11/2023 - BOE

**MINISTERIO DE HABITAT Y ECONOMIA FAMILAR
DIRECCION DE REGULARIZACION DOMINIAL Y FISCAL**

Notifíquese a Savid de Figueroa, María Virginia, que en el marco del Expte. N° 0716-024684/2021, con fecha 16 de febrero de 2022, "LA LEGISLATURA DE LA PROVINCIA DE CÓRDOBA SANCIONA CON FUERZA DE Ley N° 10.797 - ARTÍCULO 1°: Declárase de utilidad pública y sujeto a expropiación los inmuebles ubicados en Barrio Las Flores, Sección Ameghino "A" asentamiento denominado "Villa La Tela" de la ciudad de Córdoba, Departamento Capital, Provincia de Córdoba, según el siguiente detalle: a) Inmuebles comprendidos en el polígono determinado por las calles Aviador Sargento Gómez, Boulevard Arteaga, Avenida Fuerza Aérea Argentina (Ruta Nacional N° 20) y Boulevard Aviador Valente, con exclusión de los que comprenden dominio del Estado Nacional Argentino y, en su caso, de la Dirección Nacional de Vialidad, y de los inmuebles habitados por sus titulares dominiales, todo conforme al listado en el que se indican lotes, nomenclaturas, números de cuentas y dominios que, como Anexo I compuesto de cuatro (4) fojas, forma parte integrante de la presente Ley." ANEXO I (parte pertinente): Manzana 42 Lote 013; Nomenclatura Catastral 1101010718042013; Número de cuenta 110108617080 e inscripto en el Registro General de la Provincia en relación a la matrícula 24312 a nombre de Savid de Figueroa, María Virginia. Por otra parte, en cumplimiento de lo dispuesto por el artículo 14 de la Ley N° 6394, mediante Resolución N° 079/2023 de fecha 16 de mayo de 2023, el Directorio del Consejo General de Tasaciones en ejercicio de sus atribuciones, resuelve: Artículo 1°: "ESTABLECER el monto indemnizatorio que en cada caso se detalla, al mes de abril de 2023, para los inmuebles descriptos en el Anexo I, el que

compuesto de dos (2) fojas útiles forma parte integrante de la presente Resolución, ubicados en el asentamiento denominado "Villa La Tela" de la ciudad de Córdoba, Departamento Capital, de esta Provincia de Córdoba e inscriptos en el Registro General de la Provincia en relación a las Matriculas detalladas en el mismo Anexo". ANEXO I (parte pertinente): Manzana 42 Lote 013; Nomenclatura Catastral 1101010718042013; Número de cuenta 110108617080; tasado en la suma de \$ 349.871,34. Téngase presente que conforme a lo establecido en el artículo 17º de la Ley 5330, el expropiado podrá en el término de treinta (30) días hábiles aceptar total o parcialmente la tasación efectuada, o en su caso formular impugnación fundada ante el Ministerio de Hábitat y Economía Familiar, sito en Av. Juan B. Justo N° 3600 de la Ciudad de Córdoba. QUEDA UD. DEBIDAMENTE NOTIFICADO.

5 días - N° 494103 - s/c - 22/11/2023 - BOE

**MINISTERIO DE HABITAT Y ECONOMIA FAMILIAR
DIRECCION DE REGULARIZACION DOMINIAL Y FISCAL**

Notifíquese a Gomez, Ubaldo Antonio, que en el marco del Expte. N° 0716-024684/2021, con fecha 16 de febrero de 2022, "LA LEGISLATURA DE LA PROVINCIA DE CÓRDOBA SANCIONA CON FUERZA DE Ley N° 10.797 - ARTÍCULO 1º: Declárase de utilidad pública y sujeto a expropiación los inmuebles ubicados en Barrio Las Flores, Sección Ameghino "A" asentamiento denominado "Villa La Tela" de la ciudad de Córdoba, Departamento Capital, Provincia de Córdoba, según el siguiente detalle: a) Inmuebles comprendidos en el polígono determinado por las calles Aviador Sargento Gómez, Boulevard Arteaga, Avenida Fuerza Aérea Argentina (Ruta Nacional N° 20) y Boulevard Aviador Valente, con exclusión de los que comprenden dominio del Estado Nacional Argentino y, en su caso, de la Dirección Nacional de Vialidad, y de los inmuebles habitados por sus titulares dominiales, todo conforme al listado en el que se indican lotes, nomenclaturas, números de cuentas y dominios que, como Anexo I compuesto de cuatro (4) fojas, forma parte integrante de la presente Ley." ANEXO I (parte pertinente): Manzana 49 Lote 010; Nomenclatura Catastral 1101010718049010; Número de cuenta 110115976966 e inscripto en el Registro General de la Provincia en relación a la matrícula 274053 a nombre de Gomez, Ubaldo Antonio. Por otra parte, en cumplimiento de lo dispuesto por el artículo 14 de la Ley N° 6394, mediante Resolución N° 079/2023 de fecha 16 de mayo de 2023, el Directorio del Consejo General de Tasaciones en ejercicio de sus atribuciones, resuelve: Artículo 1º: "ESTABLECER el monto indemnizatorio que en cada caso se detalla, al mes de abril de 2023, para los inmuebles descriptos en el Anexo I, el que compuesto de dos (2) fojas útiles forma parte integrante de la presente Resolución, ubicados en el asentamiento denominado "Villa La Tela" de la ciudad de Córdoba, Departamento Capital, de esta Provincia de Córdoba e inscriptos en el Registro General de la Provincia en relación a las Matriculas detalladas en el mismo Anexo". ANEXO I (parte pertinente): Manzana 49 Lote 010; Nomenclatura Catastral 1101010718049010; Número de cuenta 110115976966; tasado en la suma de \$ 427.564,80. Téngase presente que conforme a lo establecido en el artículo 17º de la Ley 5330, el expropiado podrá en el término de treinta (30) días hábiles aceptar total o parcialmente la tasación efectuada, o en su caso formular impugnación fundada ante el Ministerio de Hábitat y Economía Familiar, sito en Av. Juan B. Justo N° 3600 de la Ciudad de Córdoba. QUEDA UD. DEBIDAMENTE NOTIFICADO.

5 días - N° 494104 - s/c - 22/11/2023 - BOE

**MINISTERIO DE HABITAT Y ECONOMIA FAMILIAR
DIRECCION DE REGULARIZACION DOMINIAL Y FISCAL**

Notifíquese a Zalazar de Amin, Ignacia, que en el marco del Expte. N° 0716-024684/2021, con fecha 16 de febrero de 2022, "LA LEGISLATURA DE LA

PROVINCIA DE CÓRDOBA SANCIONA CON FUERZA DE Ley N° 10.797 - ARTÍCULO 1º: Declárase de utilidad pública y sujeto a expropiación los inmuebles ubicados en Barrio Las Flores, Sección Ameghino "A" asentamiento denominado "Villa La Tela" de la ciudad de Córdoba, Departamento Capital, Provincia de Córdoba, según el siguiente detalle: a) Inmuebles comprendidos en el polígono determinado por las calles Aviador Sargento Gómez, Boulevard Arteaga, Avenida Fuerza Aérea Argentina (Ruta Nacional N° 20) y Boulevard Aviador Valente, con exclusión de los que comprenden dominio del Estado Nacional Argentino y, en su caso, de la Dirección Nacional de Vialidad, y de los inmuebles habitados por sus titulares dominiales, todo conforme al listado en el que se indican lotes, nomenclaturas, números de cuentas y dominios que, como Anexo I compuesto de cuatro (4) fojas, forma parte integrante de la presente Ley." ANEXO I (parte pertinente): Manzana 42 Lote 014; Nomenclatura Catastral 1101010718042014; Número de cuenta 110120016547 e inscripto en el Registro General de la Provincia en relación a la matrícula 1025966 a nombre de Zalazar de Amin, Ignacia. Por otra parte, en cumplimiento de lo dispuesto por el artículo 14 de la Ley N° 6394, mediante Resolución N° 079/2023 de fecha 16 de mayo de 2023, el Directorio del Consejo General de Tasaciones en ejercicio de sus atribuciones, resuelve: Artículo 1º: "ESTABLECER el monto indemnizatorio que en cada caso se detalla, al mes de abril de 2023, para los inmuebles descriptos en el Anexo I, el que compuesto de dos (2) fojas útiles forma parte integrante de la presente Resolución, ubicados en el asentamiento denominado "Villa La Tela" de la ciudad de Córdoba, Departamento Capital, de esta Provincia de Córdoba e inscriptos en el Registro General de la Provincia en relación a las Matriculas detalladas en el mismo Anexo". ANEXO I (parte pertinente): Manzana 42 Lote 014; Nomenclatura Catastral 1101010718042014; Número de cuenta 110120016547; tasado en la suma de \$ 349.871,34. Téngase presente que conforme a lo establecido en el artículo 17º de la Ley 5330, el expropiado podrá en el término de treinta (30) días hábiles aceptar total o parcialmente la tasación efectuada, o en su caso formular impugnación fundada ante el Ministerio de Hábitat y Economía Familiar, sito en Av. Juan B. Justo N° 3600 de la Ciudad de Córdoba. QUEDA UD. DEBIDAMENTE NOTIFICADO.

5 días - N° 494105 - s/c - 22/11/2023 - BOE

**MINISTERIO DE HABITAT Y ECONOMIA FAMILIAR
DIRECCION DE REGULARIZACION DOMINIAL Y FISCAL**

Notifíquese a Chiappero, María, que en el marco del Expte. N° 0716-024684/2021, con fecha 16 de febrero de 2022, "LA LEGISLATURA DE LA PROVINCIA DE CÓRDOBA SANCIONA CON FUERZA DE Ley N° 10.797 - ARTÍCULO 1º: Declárase de utilidad pública y sujeto a expropiación los inmuebles ubicados en Barrio Las Flores, Sección Ameghino "A" asentamiento denominado "Villa La Tela" de la ciudad de Córdoba, Departamento Capital, Provincia de Córdoba, según el siguiente detalle: a) Inmuebles comprendidos en el polígono determinado por las calles Aviador Sargento Gómez, Boulevard Arteaga, Avenida Fuerza Aérea Argentina (Ruta Nacional N° 20) y Boulevard Aviador Valente, con exclusión de los que comprenden dominio del Estado Nacional Argentino y, en su caso, de la Dirección Nacional de Vialidad, y de los inmuebles habitados por sus titulares dominiales, todo conforme al listado en el que se indican lotes, nomenclaturas, números de cuentas y dominios que, como Anexo I compuesto de cuatro (4) fojas, forma parte integrante de la presente Ley." ANEXO I (parte pertinente): Manzana 42 Lote 011; Nomenclatura Catastral 1101010718042011; Número de cuenta 110100385147 e inscripto en el Registro General de la Provincia en relación a la matrícula 1429711 a nombre de Chiappero, María. Por otra parte, en cumplimiento de lo dispuesto por el artículo 14 de la Ley N° 6394, median-

te Resolución N° 079/2023 de fecha 16 de mayo de 2023, el Directorio del Consejo General de Tasaciones en ejercicio de sus atribuciones, resuelve: Artículo 1°: "ESTABLECER el monto indemnizatorio que en cada caso se detalla, al mes de abril de 2023, para los inmuebles descriptos en el Anexo I, el que compuesto de dos (2) fojas útiles forma parte integrante de la presente Resolución, ubicados en el asentamiento denominado "Villa La Tela" de la ciudad de Córdoba, Departamento Capital, de esta Provincia de Córdoba e inscriptos en el Registro General de la Provincia en relación a las Matrículas detalladas en el mismo Anexo". ANEXO I (parte pertinente): Manzana 42 Lote 011; Nomenclatura Catastral 1101010718042011; Número de cuenta 110100385147; tasado en la suma de \$ 463.023,90. Téngase presente que conforme a lo establecido en el artículo 17° de la Ley 5330, el expropiado podrá en el término de treinta (30) días hábiles aceptar total o parcialmente la tasación efectuada, o en su caso formular impugnación fundada ante el Ministerio de Hábitat y Economía Familiar, sito en Av. Juan B. Justo N° 3600 de la Ciudad de Córdoba. QUEDA UD. DEBIDAMENTE NOTIFICADO.

5 días - N° 494107 - s/c - 22/11/2023 - BOE

**MINISTERIO DE HABITAT Y ECONOMIA FAMILIAR
DIRECCION DE REGULARIZACION DOMINIAL Y FISCAL**

Notifíquese a Fiochi, Vicente, que en el marco del Expte. N° 0716-024684/2021, con fecha 16 de febrero de 2022, "LA LEGISLATURA DE LA PROVINCIA DE CÓRDOBA SANCIONA CON FUERZA DE Ley N° 10.797 - ARTÍCULO 1°: Declárase de utilidad pública y sujeto a expropiación los inmuebles ubicados en Barrio Las Flores, Sección Ameghino "A" asentamiento denominado "Villa La Tela" de la ciudad de Córdoba, Departamento Capital, Provincia de Córdoba, según el siguiente detalle: a) Inmuebles comprendidos en el polígono determinado por las calles Aviador Sargento Gómez, Boulevard Arteaga, Avenida Fuerza Aérea Argentina (Ruta Nacional N° 20) y Boulevard Aviador Valente, con exclusión de los que comprenden dominio del Estado Nacional Argentino y, en su caso, de la Dirección Nacional de Vialidad, y de los inmuebles habitados por sus titulares dominiales, todo conforme al listado en el que se indican lotes, nomenclaturas, números de cuentas y dominios que, como Anexo I compuesto de cuatro (4) fojas, forma parte integrante de la presente Ley." ANEXO I (parte pertinente): Manzana 49 Lote 011; Nomenclatura Catastral 1101010718049011; Número de cuenta 110100335085 e inscripto en el Registro General de la Provincia en relación a la matrícula 1619525 a nombre de Fiochi, Vicente. Por otra parte, en cumplimiento de lo dispuesto por el artículo 14 de la Ley N° 6394, mediante Resolución N° 079/2023 de fecha 16 de mayo de 2023, el Directorio del Consejo General de Tasaciones en ejercicio de sus atribuciones, resuelve: Artículo 1°: "ESTABLECER el monto indemnizatorio que en cada caso se detalla, al mes de abril de 2023, para los inmuebles descriptos en el Anexo I, el que compuesto de dos (2) fojas útiles forma parte integrante de la presente Resolución, ubicados en el asentamiento denominado "Villa La Tela" de la ciudad de Córdoba, Departamento Capital, de esta Provincia de Córdoba e inscriptos en el Registro General de la Provincia en relación a las Matrículas detalladas en el mismo Anexo". ANEXO I (parte pertinente): Manzana 49 Lote 011; Nomenclatura Catastral 1101010718049011; Número de cuenta 110100335085; tasado en la suma de \$ 427.564,80. Téngase presente que conforme a lo establecido en el artículo 17° de la Ley 5330, el expropiado podrá en el término de treinta (30) días hábiles aceptar total o parcialmente la tasación efectuada, o en su caso formular impugnación fundada ante el Ministerio de Hábitat y Economía Familiar, sito en Av. Juan B. Justo N° 3600 de la Ciudad de Córdoba. QUEDA UD. DEBIDAMENTE NOTIFICADO.

5 días - N° 494108 - s/c - 22/11/2023 - BOE

**MINISTERIO DE HABITAT Y ECONOMIA FAMILIAR
DIRECCION DE REGULARIZACION DOMINIAL Y FISCAL**

Notifíquese a Ovejero, Ramón Ricardo, que en el marco del Expte. N° 0716-024684/2021, con fecha 16 de febrero de 2022, "LA LEGISLATURA DE LA PROVINCIA DE CÓRDOBA SANCIONA CON FUERZA DE Ley N° 10.797 - ARTÍCULO 1°: Declárase de utilidad pública y sujeto a expropiación los inmuebles ubicados en Barrio Las Flores, Sección Ameghino "A" asentamiento denominado "Villa La Tela" de la ciudad de Córdoba, Departamento Capital, Provincia de Córdoba, según el siguiente detalle: a) Inmuebles comprendidos en el polígono determinado por las calles Aviador Sargento Gómez, Boulevard Arteaga, Avenida Fuerza Aérea Argentina (Ruta Nacional N° 20) y Boulevard Aviador Valente, con exclusión de los que comprenden dominio del Estado Nacional Argentino y, en su caso, de la Dirección Nacional de Vialidad, y de los inmuebles habitados por sus titulares dominiales, todo conforme al listado en el que se indican lotes, nomenclaturas, números de cuentas y dominios que, como Anexo I compuesto de cuatro (4) fojas, forma parte integrante de la presente Ley." ANEXO I (parte pertinente): Manzana 49 Lote 023; Nomenclatura Catastral 1101010718049023; Número de cuenta 110120155423 e inscripto en el Registro General de la Provincia en relación a la matrícula 298893 a nombre de Ovejero, Ramón Ricardo. Por otra parte, en cumplimiento de lo dispuesto por el artículo 14 de la Ley N° 6394, mediante Resolución N° 079/2023 de fecha 16 de mayo de 2023, el Directorio del Consejo General de Tasaciones en ejercicio de sus atribuciones, resuelve: Artículo 1°: "ESTABLECER el monto indemnizatorio que en cada caso se detalla, al mes de abril de 2023, para los inmuebles descriptos en el Anexo I, el que compuesto de dos (2) fojas útiles forma parte integrante de la presente Resolución, ubicados en el asentamiento denominado "Villa La Tela" de la ciudad de Córdoba, Departamento Capital, de esta Provincia de Córdoba e inscriptos en el Registro General de la Provincia en relación a las Matrículas detalladas en el mismo Anexo". ANEXO I (parte pertinente): Manzana 49 Lote 023; Nomenclatura Catastral 1101010718049023; Número de cuenta 110120155423; tasado en la suma de \$ 229.327,88. Téngase presente que conforme a lo establecido en el artículo 17° de la Ley 5330, el expropiado podrá en el término de treinta (30) días hábiles aceptar total o parcialmente la tasación efectuada, o en su caso formular impugnación fundada ante el Ministerio de Hábitat y Economía Familiar, sito en Av. Juan B. Justo N° 3600 de la Ciudad de Córdoba. QUEDA UD. DEBIDAMENTE NOTIFICADO.

5 días - N° 494109 - s/c - 22/11/2023 - BOE

**MINISTERIO DE HABITAT Y ECONOMIA FAMILIAR
DIRECCION DE REGULARIZACION DOMINIAL Y FISCAL**

Notifíquese a Sanchez, Antonio, que en el marco del Expte. N° 0716-024684/2021, con fecha 16 de febrero de 2022, "LA LEGISLATURA DE LA PROVINCIA DE CÓRDOBA SANCIONA CON FUERZA DE Ley N° 10.797 - ARTÍCULO 1°: Declárase de utilidad pública y sujeto a expropiación los inmuebles ubicados en Barrio Las Flores, Sección Ameghino "A" asentamiento denominado "Villa La Tela" de la ciudad de Córdoba, Departamento Capital, Provincia de Córdoba, según el siguiente detalle: a) Inmuebles comprendidos en el polígono determinado por las calles Aviador Sargento Gómez, Boulevard Arteaga, Avenida Fuerza Aérea Argentina (Ruta Nacional N° 20) y Boulevard Aviador Valente, con exclusión de los que comprenden dominio del Estado Nacional Argentino y, en su caso, de la Dirección Nacional de Vialidad, y de los inmuebles habitados por sus titulares dominiales, todo conforme al listado en el que se indican lotes, nomenclaturas, números de cuentas y dominios que, como Anexo I compuesto de cuatro (4) fojas, forma

parte integrante de la presente Ley." ANEXO I (parte pertinente): Manzana 52 Lote 007; Nomenclatura Catastral 1101010718052007; Número de cuenta 110122210731 e inscripto en el Registro General de la Provincia en relación a la matrícula 267703 a nombre de Sanchez, Antonio. Por otra parte, en cumplimiento de lo dispuesto por el artículo 14 de la Ley N° 6394, mediante Resolución N° 079/2023 de fecha 16 de mayo de 2023, el Directorio del Consejo General de Tasaciones en ejercicio de sus atribuciones, resuelve: Artículo 1°: "ESTABLECER el monto indemnizatorio que en cada caso se detalla, al mes de abril de 2023, para los inmuebles descriptos en el Anexo I, el que compuesto de dos (2) fojas útiles forma parte integrante de la presente Resolución, ubicados en el asentamiento denominado "Villa La Tela" de la

ciudad de Córdoba, Departamento Capital, de esta Provincia de Córdoba e inscriptos en el Registro General de la Provincia en relación a las Matriculas detalladas en el mismo Anexo." ANEXO I (parte pertinente): Manzana 52 Lote 007; Nomenclatura Catastral 1101010718052007; Número de cuenta 110122210731; tasado en la suma de \$ 236.117,76. Téngase presente que conforme a lo establecido en el artículo 17° de la Ley 5330, el expropiado podrá en el término de treinta (30) días hábiles aceptar total o parcialmente la tasación efectuada, o en su caso formular impugnación fundada ante el Ministerio de Hábitat y Economía Familiar, sito en Av. Juan B. Justo N° 3600 de la Ciudad de Córdoba. QUEDA UD. DEBIDAMENTE NOTIFICADO.

5 días - N° 494110 - s/c - 22/11/2023 - BOE

BOLETIN
OFICIAL DE
LA PROVINCIA
DE CORDOBA



Secretario Legal y Técnico: Fernando Pesci
Jefe de Área Boletín Oficial Electrónico: Octavio Elías

Centro Cívico del Bicentenario
Rosario de Santa Fe 650

Cierre de edición: 13hs
Atención telefónica de 8:00 a 14:00 hs.

Tel. (0351) 5243000 int. 3789 - 3931
X5000eso CORDOBA - ARGENTINA

 <http://boletinoficial.cba.gov.ar>

 boe@cba.gov.ar

 @boecba

