

27131E18

ANEXO I

ÁREAS A EXPROPIAR EN CERRO COLORADO



A) ÁREA QUEBRADA NORTE:

POLIGONO I

1. Punto N° 1 con coordenadas geográficas 30° 03' 16.53" S y 63° 55' 45.16" O
2. Punto N° 2 con coordenadas geográficas 30° 03' 26.46" S y 63° 55' 44.51" O
3. Punto N° 3 con coordenadas geográficas 30° 03' 34.48" S y 63° 55' 44.90" O
4. Punto N° 4 con coordenadas geográficas 30° 03' 35.44" S y 63° 55' 51.03" O
5. Punto N° 5 con coordenadas geográficas 30° 03' 16.33" S y 63° 55' 50.61" O

a. SUPERFICIE: 9 ha 2.310,79 m²

POLIGONO II


6. Punto N° 6 con coordenadas geográficas 30° 03' 26.81" S y 63° 55' 40.04" O
7. Punto N° 7 con coordenadas geográficas 30° 03' 27.37" S y 63° 55' 37.85" O
8. Punto N° 8 con coordenadas geográficas 30° 03' 42.67" S y 63° 55' 33.60" O
9. Punto N° 9 con coordenadas geográficas 30° 03' 41.74" S y 63° 55' 38.54" O
10. Punto N° 10 con coordenadas geográficas 30° 03' 39.11" S y 63° 55' 39.52" O

SUPERFICIE: 4 ha 7.093,16 m²

A) ÁREA CENTRO DE INTERPRETACIÓN:

POLIGONO III

1. Punto N° 1 con coordenadas geográficas 30° 05' 55.99" S y 63° 55' 57.30" O
2. Punto N° 2 con coordenadas geográficas 30° 05' 56.87" S y 63° 55' 57.00" O
3. Punto N° 3 con coordenadas geográficas 30° 05' 56.86" S y 63° 55' 56.22" O
4. Punto N° 4 con coordenadas geográficas 30° 05' 59.30" S y 63° 55' 54.75" O
5. Punto N° 5 con coordenadas geográficas 30° 05' 59.52" S y 63° 55' 55.43" O
6. Punto N° 6 con coordenadas geográficas 30° 05' 59.92" S y 63° 55' 55.03" O
7. Punto N° 7 con coordenadas geográficas 30° 05' 59.46" S y 63° 55' 53.61" O
8. Punto N° 8 con coordenadas geográficas 30° 06' 01.52" S y 63° 55' 51.56" O



Departamento	Protocolización
Anexo	10615
Ley	250
Decreto	
Convénio	
Fecha	11 MAR 2019

Figuerúa Alcorta 234 - Córdoba - República Argentina - C.P. 5000 - Teléfonos 0351 - 342143 al 46 - Correo electrónico: catastro@cba.gov.ar

[Signature]
DRA. REBECA GONZALEZ
RELATORA
COMISION EDUCACION, CULTURA, CIENCIA
TECNOLOGIA E INFORMATICA
SECRETARIA DE COMISIONES

[Signature]
GUILLERMO ARIAS
SECRETARIO LEGISLATIVO
Legislatura de la Provincia de Córdoba

[Signature]
MONICA P. PARADA
AGRIMENSORA
MAT. 1378
Dirección General de Catastro

27131E18



9. Punto N° 9 con coordenadas geográficas 30° 06' 05.68" S y 63° 55' 57.30" O

SUPERFICIE: 2 ha 1569,70 m²


A) ÁREA CERRO COLORADO (CEMENTERIO):

POLIGONO IV

1. Punto N° 1 con coordenadas geográficas 30° 05' 16.96" S y 63° 55' 39.60" O
2. Punto N° 2 con coordenadas geográficas 30° 05' 49.17" S y 63° 55' 50.55" O
3. Punto N° 3 con coordenadas geográficas 30° 05' 51.89" S y 63° 55' 49.83" O
4. Punto N° 4 con coordenadas geográficas 30° 05' 52.10" S y 63° 55' 50.98" O

SUPERFICIE: 2.722,10 m²

Mónica Parada de Dalío
Agrimensor del Área de Tierras Públicas
Dirección General de Catastro
Provincia de Córdoba



Departamento
Protocolización
Anexo
Ley 010615...
Decreto 250...
Convenio.....
Fecha: 11 MAR 2019

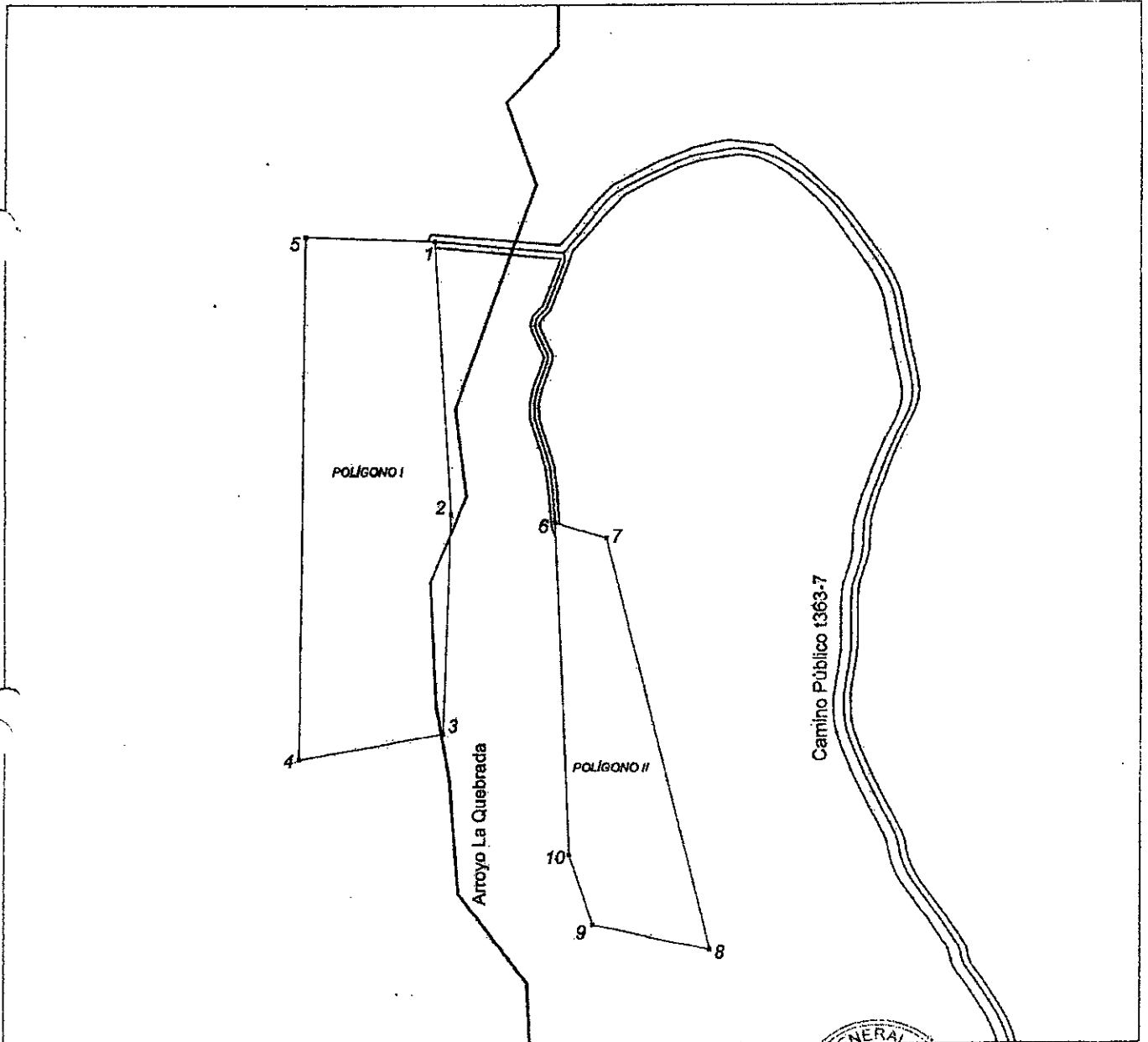

Figueroa Alcorta 234 - Córdoba - República Argentina - C.P. 5000 - Teléfonos 0351 - 4342143 al 46 - Correo electrónico: catastro@cba.gov.ar

GUILLERMO ARIAS
SECRETARIO LEGISLATIVO
Legislatura de la Provincia de Córdoba

DRA. REBECA GONZALEZ
RELATORA
COMISION EDUCACION, CULTURA, CIENCIA,
TECNOLOGIA E INFORMATICA
SECRETARIA DE C.O. Y CONVOCADOS

27131E18


ÁREA QUEBRADA NORTE



Departamento
Protocolización
Anexo
Lof 10615
Decreto 250
Convenio 1 MAR 2019
Fecha


[Signature]
DRA. REBECA GONZALEZ
RELATORA
COMISION EDUCACION, CULTURA, CIENCIA,
TECNOLOGIA E INFORMATICA
SECRETARIA DE C.D. Y COMISIONES

[Signature]
GUILLERMO ARIAS
SECRETARIO LEGISLATIVO
Legislatura de la Provincia de Córdoba

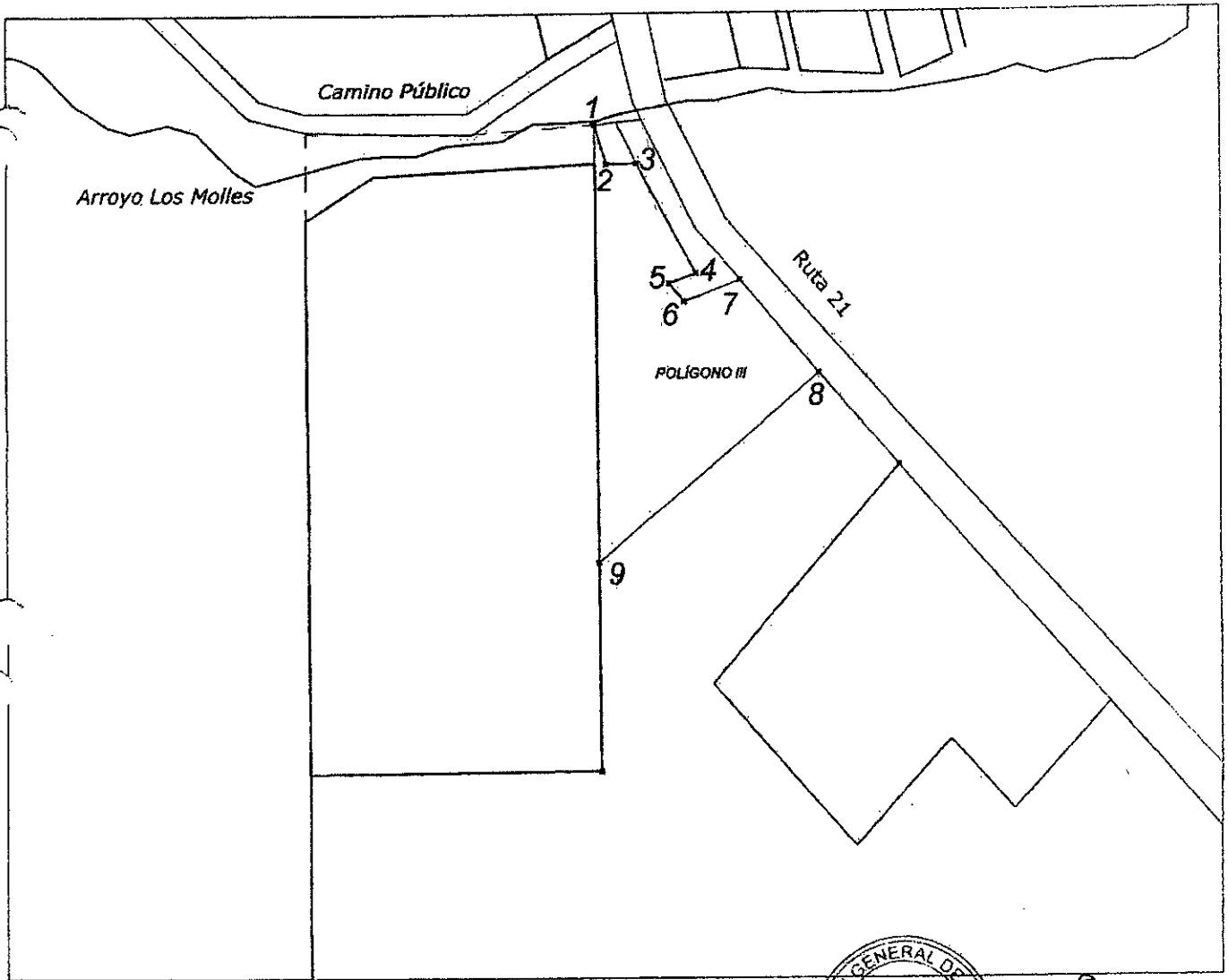


[Signature]
MONICA P PARADA
AGRIMENSORA
MAT 1376
DIRECCION GENERAL DE CATASTRO

27131E18




ÁREA CENTRO DE INTERPRETACIÓN



Departamento
Protocolización
Anexo
Ley 10615...
Decreto 250...
Convenio.....
Fecha 17 MAR 2019


sdays 1
DRA. REBECA GONZALEZ
RELATORA
COMISION EDUCACION, CULTURA, CIENCIA,
TECNOLOGIA E INFORMATICA
SECRETARIA DE COMISIONES



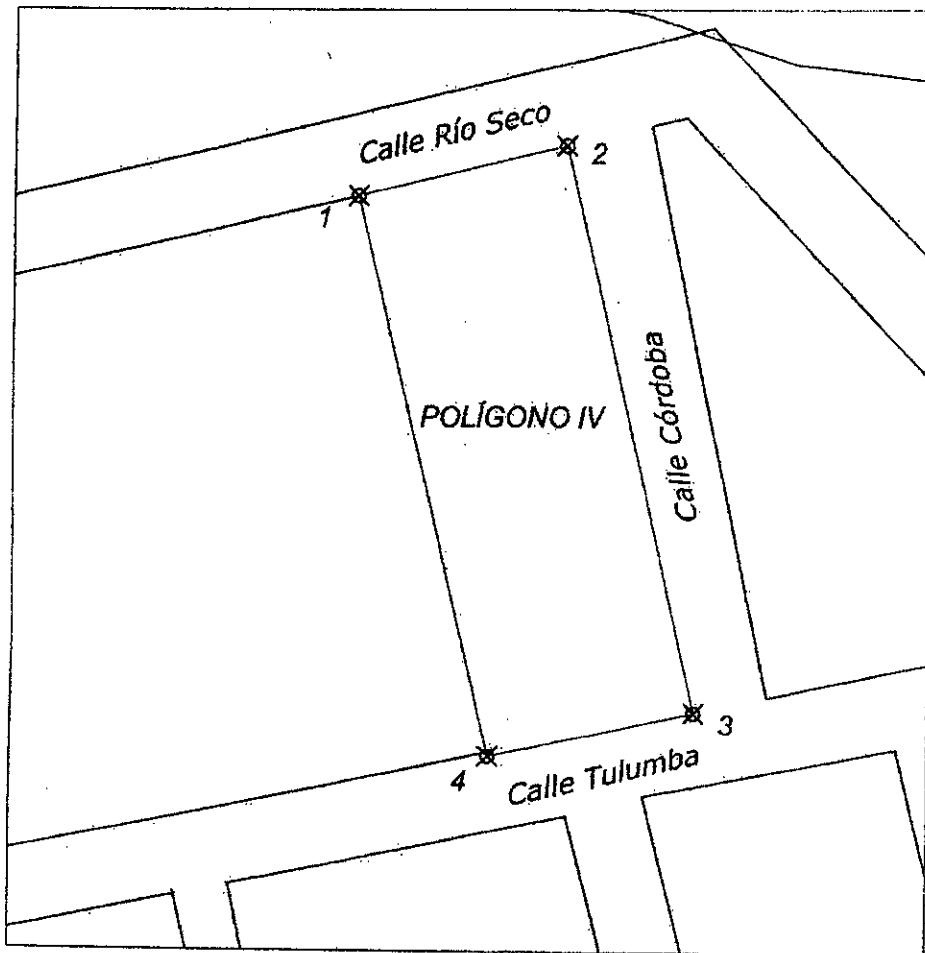
[Signature]
MONICA P PARADA
AGROMENSORA
MAT 1376
Derección General de Catastro

[Signature]
GUILLERMO ARIAS
SECRETARIO LEGISLATIVO
Legislatura de la Provincia de Córdoba

27131E18




ÁREA CEMENTERIO INDÍGENA



Departamento
Protocolización
Anexo
Ley 10615
Decreto 250
Convenio
Fecha 1 MAR 2019

[Signature]
DRA. REBECA GONZALEZ
RELATORA
COMISION EDUCACION, CULTURA, CIENCIA,
TECNOLOGIA E INFORMATICA
SECRETARIA DE C.O. Y COMISIONES



[Signature]
MONICA P PARADA
AGRIMENSORA
MAT 1376
Dirección General de Catastro

[Signature]
GUILLERMO ARIAS
SECRETARIO LEGISLATIVO
Legislatura de la Provincia de Córdoba